

Літинський район Вінницької області

Інформація про зарезервовані земельні ділянки, які можуть бути передані у вчасність учасникам антитерористичної операції на території Літинського району станом на 01.02.2017 р.

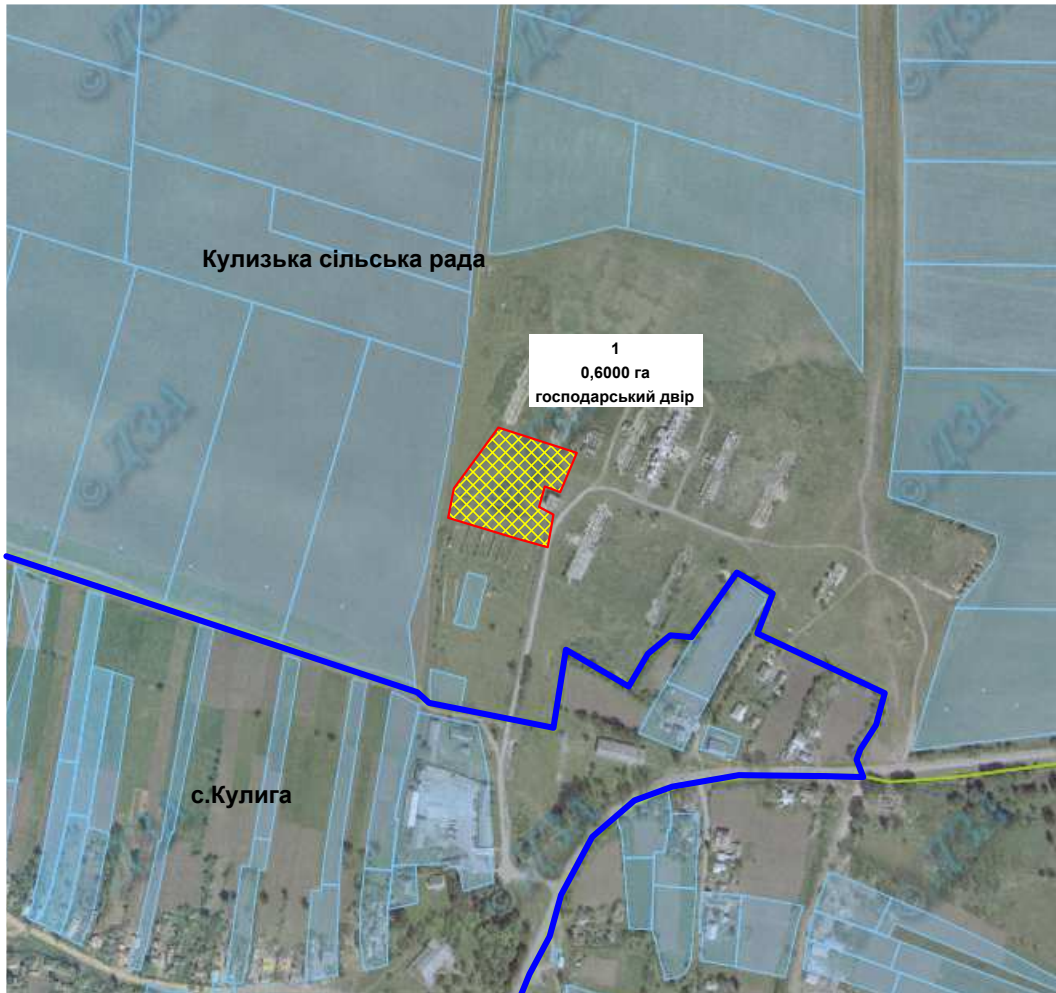
№ п/п	Адміністративно-територіальна одиниця	Всього зарезервовано земельних ділянок загальною площею, га	Зарезервовані територіальними органами Держгеокадастру земельні ділянки площею, га	у тому числі			Зарезервовано органами місцевого самоврядування земельні ділянки площею га	в тому числі			
				для ведення садівництва	для індивідуального дачного будівництва	для ведення особистого селянського господарства		для будівництва і обслуговування жилого будинку господарських будівель і споруд	для ведення садівництва	для індивідуального дачного будівництва	для ведення особистого селянського господарства
1	2	3	4	5	6	7	8	9	10	11	12
1	Кулизька	0.6	0.6	0.6	-	-	-	-	-	-	-
2	Шевченківська	3	-	-	-	-	3	3	-	-	-
	Всього по району	3.6	0.6	0.6	-	0	3	3	-	-	-

**В.о.начальника відділу
Держгеокадастру у
Літинському районі**

Н.М.Федоришина

Кулизька сільська рада Літинського району Вінницької області


Кулизька сільська рада Літинського району Вінницької області



Експлікація земель, що зарезервовані для передачі у власність учасникам антитерористичної операції

Номер земельної ділянки (масиву) на плані	Кадастровий номер земельної ділянки (кварталу)	Площа земельної ділянки (масиву), га	Цільове призначення	Перелік агрогруп ґрунтів (в разі наявності)
1	0522483600:01:000:	0.6000	для індивідуального садівництва	

Умовні позначення



земельна ділянка, що зарезервована для надання у власність учасникам АТО / площа, га



межі населених пунктів



адміністративні межі сільських рад

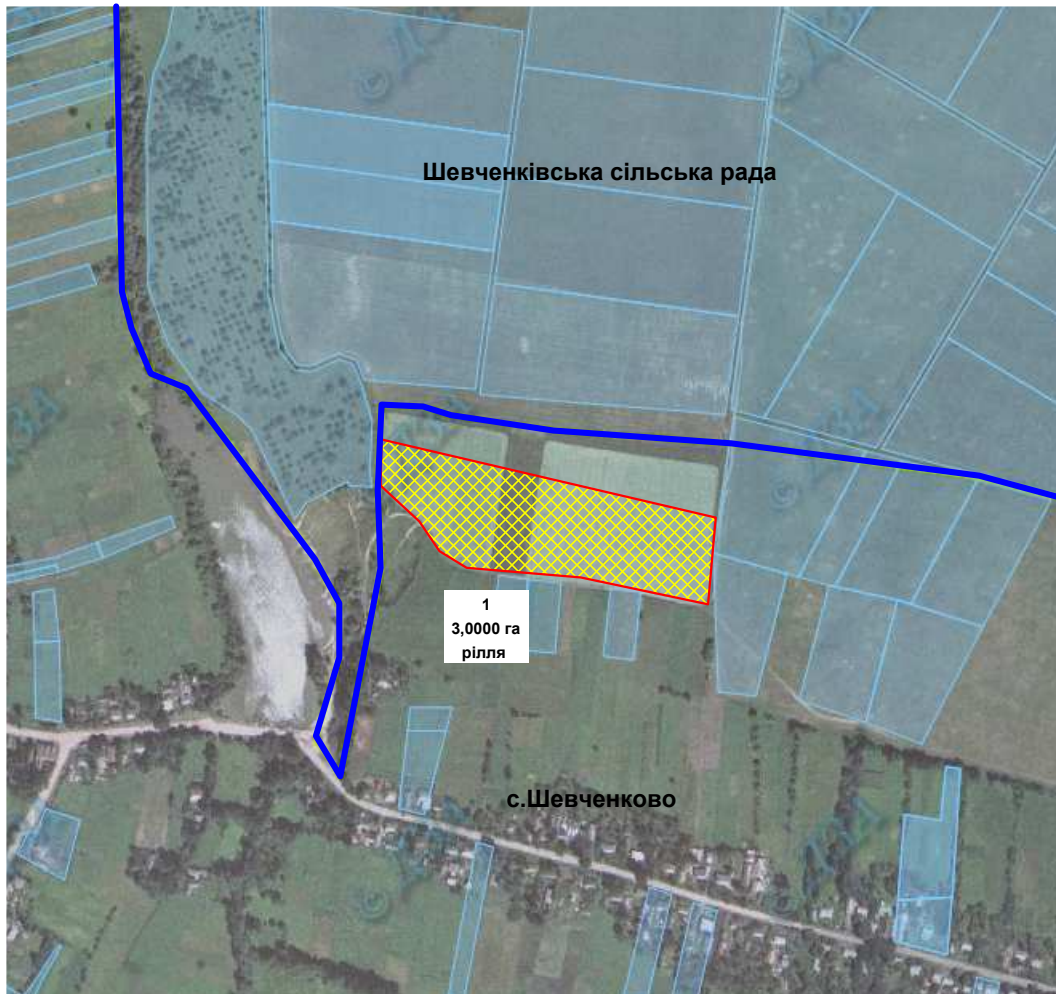


земельні ділянки, які внесені до Державного земельного кадастру

Масштаб 1:10 000

Шевченківська сільська рада Літинського району Вінницької області


Шевченківська сільська рада Літинського району Вінницької області



Експлікація земель, що зарезервовані для передачі у власність учасникам антитерористичної операції

Номер земельної ділянки (масиву) на плані	Кадастровий номер земельної ділянки (кварталу)	Площа земельної ділянки (масиву), га	Цільове призначення	Перелік агрогруп ґрунтів (в разі наявності)
1	0522487400:04:000:	3.0000	для будівництва і обслуговування жилого будинку господарських будівель і споруд	29 г,37 г

Умовні позначення



земельна ділянка, що зарезервована для надання у власність учасникам АТО / площа, га



межі населених пунктів



адміністративні межі сільських рад



земельні ділянки, які внесені до Державного земельного кадастру

Масштаб 1:10 000