

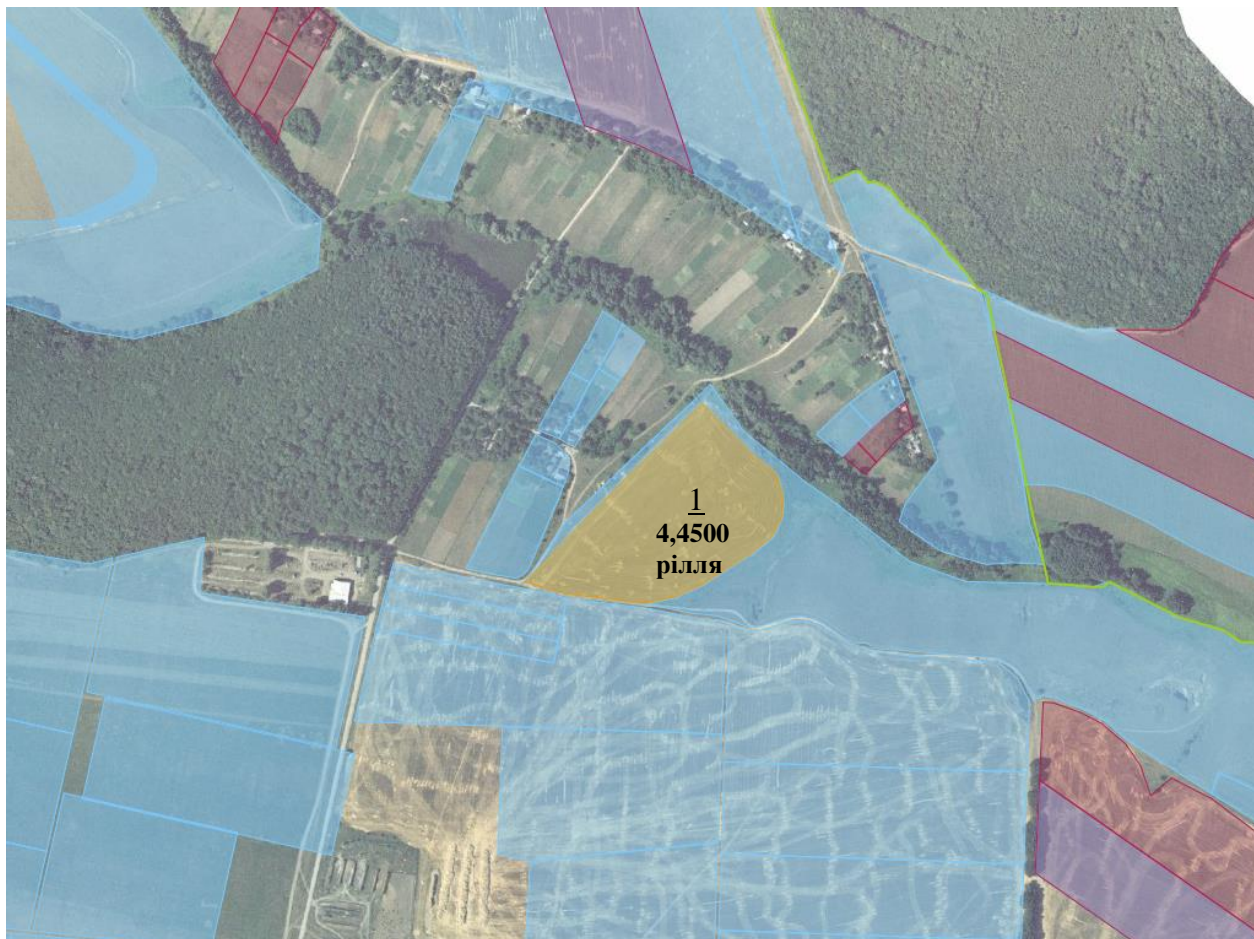
Іллінецький район Вінницької області

**Інформація про зарезервовані земельні ділянки, які можуть бути передані у власність учасникам антитерористичної операції на території Іллінецького району Вінницької області
(станом на 01.05.2017 року)**

№ п/п	Адміністративно-територіальна одиниця (сільська/селищна/міська рада)	Всього зарезервовано земельних ділянок загальною площею, га	Зарезервовані територіальними органами Держгеокадастру земельні ділянки площею, га	в тому числі			Зарезервовані органами місцевого самоврядування земельні ділянки площею, га	в тому числі			
				для ведення садівництва	для індивідуального дачного будівництва	для ведення особистого селянського господарства		для будівництва і обслуговування жилого будинку господарських будівель і споруд (присадибна ділянка)	для ведення садівництва	для індивідуального дачного будівництва	для ведення особистого селянського господарства
1	2	3	4	5	6	7	8	9	10	11	12
1	Василівська сільська рада	1,0	1,0			1,0					
2	Тягунська сільська рада	5,4500	5,4500			5,4500					
Всього по району		6,4500	6,4500			6,4500					

Тягунська сільська рада Іллінецького району Вінницької області





Тягунська сільська рада Іллінецького району Вінницької області



Експлікація земель, що зарезервовані для передачі у власність учасникам антитерористичної операції

Номер земельної ділянки /масиву/ На плані	Кадастровий номер земельної ділянки /кварталу/	Площа земельної ділянки /масиву/ (га)	Цільове призначення	Перелік агрогруп ґрунтів
1	0521287600:01:000:0274	4,4500	Для ведення особистого селянського господарства	37д, 39д 141в

Умовні позначення

	- земельна ділянка (масив), що зарезервована для надання у власність учасникам АТО / площа, га
	- межі населених пунктів
	- адміністративні межі сільських, селищних, міських рад
	- земельні ділянки, які внесено до Державного земельного кадастру

1:8500

Тягунська сільська рада Іллінецького району Вінницької області



Експлікація земель, що зарезервовані для передачі у власність учасникам антитерористичної операції

Номер земельної ділянки /масиву/ На плані	Кадастровий номер земельної ділянки /кварталу/	Площа земельної ділянки /масиву/ (га)	Цільове призначення	Перелік агрогруп ґрунтів
2	0521287600:01:000:0273	1,0000	Для ведення особистого селянського господарства	50д

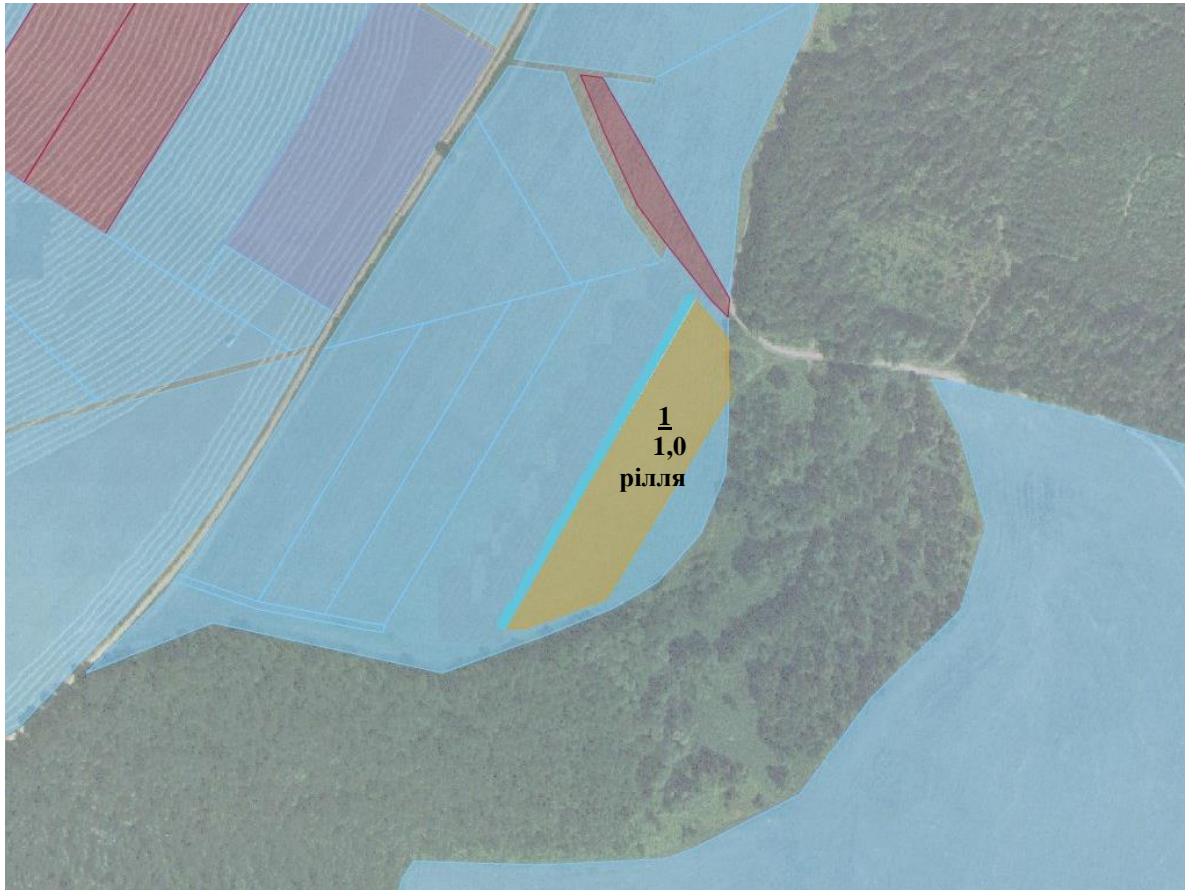
Умовні позначення

	- земельна ділянка (масив), що зарезервована для надання у власність учасникам АТО / площа, га
	- межі населених пунктів
	- адміністративні межі сільських, селищних, міських рад
	- земельні ділянки, які внесено до Державного земельного кадастру

1:8500

Василівська сільська рада Іллінецького району Вінницької області

Василівська сільська рада Іллінецького району Вінницької області



1:8500

Експлікація земель, що зарезервовані для передачі у власність учасникам антитерористичної операції

Номер земельної ділянки /масиву/ На плані	Кадастровий номер земельної ділянки /кварталу/	Площа земельної ділянки /масиву/ (га)	Цільове призначення	Перелік агрогруп ґрунтів
1	0521281200:01:000:0352	1,0	Для ведення особистого селянського господарства	49д, 37д

Умовні позначення

	- земельна ділянка (масив), що зарезервована для надання у власність учасникам АТО / площа, га
	- межі населених пунктів
	- адміністративні межі сільських, селищних, міських рад
	- земельні ділянки, які внесено до Державного земельного кадастру

