

Гайсинський район Вінницька область

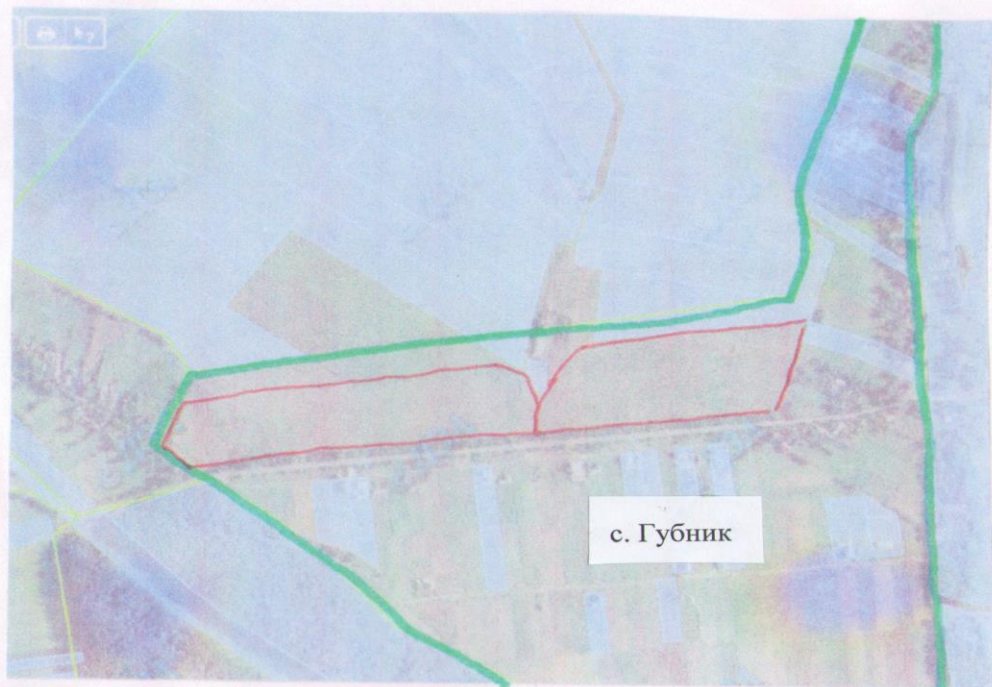
Інформація про зарезервовані земельні ділянки, які можуть бути передані у власність учасникам антитерористичної операції на території Гайсинського району станом на 01.05.2017 року.

№ п/п	Адміністративно територіальна одиниця	Всього зарезервовано земельних ділянок загальною площею , га	Зарезервовані територіальними органами и Держгеокадастру земельні ділянки площею, га	в тому числі			Зарезервовані органами місцевого самоврядування земельні ділянки площею , га.	в тому числі			
				для ведення садівництва	для індивідуального дачного будівництва	для ведення особистого селянського господарства		для будівництва і обслуговування жилого будинку господарських будівель і споруд (присадибна ділянка)	для ведення садівництва	для індивідуального дачного будівництва	для ведення особистого селянського господарства
1	2	3	4	5	6	7	8	9	10	11	12
1	Губницька сільська рада	8,18					8,18	8,18			
2	Семиріцька сільська рада	19,9					19,9	19,9			
3	Чечелівська сільська рада	9					9	9			
4	Митківська сільська рада	7					7	7			
5	Мітлинецька сільська рада	3,23	3,23			3,23					
6	Харпацька сільська рада	13,1715	13,1715			13,1715					
7	Гунчанська сільська рада	25,7	25,7			25,7					
8	Кунянська сільська рада	28,553	28,553			28,553					
	Всього район	114.7345	70,6545			70,6545	44.08	44,08	0	0	

Губницька сільська рада





Губницька сільська рада Гайсинського району Вінницької області

Експлікація земель, що зареєстровані для передачі у власність учасникам антитерористичної операції



Номер земельної ділянки і на плані	Кадастровий номер земельної ділянки (кварталу)	Площа земельної ділянки (га)	Цільове призначення	Перелік агрогруп ґрунтів (в разі наявності)
1	0520885400:05:005*	8,18	Для будівництва та обслуговування житлового будинку господарських будівель та споруд	

Умовні позначення:

-  - земельна ділянка (масив), що зарезервована для надання у власність учасникам АТО.
-  - межі населених пунктів
-  - адміністративні межі сільських, селищних, міських рад
-  - земельні ділянки, які внесено до Державного земельного кадастру

Семиріцька сільська рада





Семиріцька сільська рада Гайсинського району Вінницької області

Експлікація земель, що зареєстровані для передачі у власність учасникам антитерористичної операції



Номер земельної ділянки на плані	Кадастровий номер земельної ділянки (кварталу)	Площа земельної ділянки (га)	Цільове призначення	Перелік агрогруп ґрунтів (в разі наявності)
1	0520885400:05:005	19,9	Для будівництва та обслуговування житлового будинку господарських будівель та споруд	

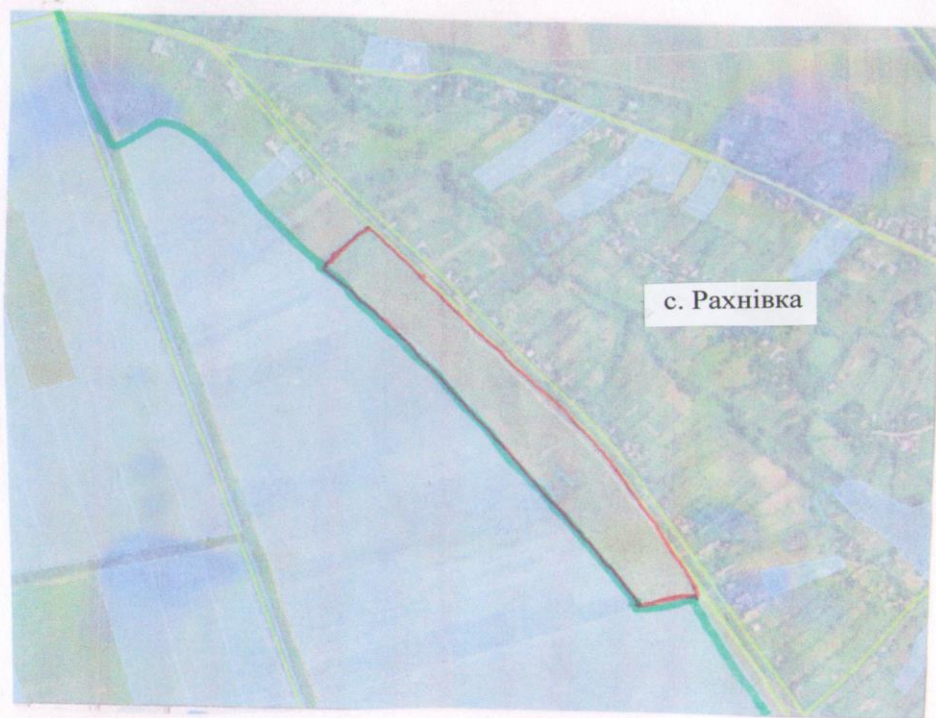
Умовні позначення:

-  - земельна ділянка (масив), що зарезервована для надання у власність учасникам АТО.
-  - межі населених пунктів
-  - адміністративні межі сільських, селищних, міських рад
-  - земельні ділянки, які внесено до Державного земельного кадастру

Чечелівська сільська рада





Чечелівська сільська рада Гайсинського району Вінницької області

Експлікація земель, що зареєстровані для передачі у власність учасникам антитерористичної операції



Номер земельної ділянки на плані	Кадастровий номер земельної ділянки (кварталу)	Площа земельної ділянки (га)	Цільове призначення	Перелік агрогруп ґрунтів (в разі наявності)
1	0520886500:02:006	9	Для будівництва та обслуговування житлового будинку господарських будівель та споруд	

Умовні позначення:

-  - земельна ділянка (масив), що зарезервована для надання у власність учасникам АТО.
-  - межі населених пунктів
-  - адміністративні межі сільських, селищних, міських рад
-  - земельні ділянки, які внесено до Державного земельного кадастру

Митківська сільська рада





Митківська сільська рада Гайсинського району Вінницької області

Експлікація земель, що зареєстровані для передачі у власність учасникам антитерористичної операції



Номер земельної ділянки на плані	Кадастровий номер земельної ділянки (кварталу)	Площа земельної ділянки (га)	Цільове призначення	Перелік агрогруп ґрунтів (в разі наявності)
1	0520884800:03:007:0001	7	Для будівництва та обслуговування житлового будинку господарських будівель та споруд	

Умовні позначення:

-  - земельна ділянка (масив), що зарезервована для надання у власність учасникам АТО.
-  - межі населених пунктів
-  - адміністративні межі сільських, селищних, міських рад
-  - земельні ділянки, які внесено до Державного земельного кадастру

Мітлинецька сільська рада


Мітлинецька сільська рада Гайсинського району Вінницької області



Експлікація земель, що зареєстровані для передачі власність учасникам антитерористичної операції

Номер земельної ділянки і на плані	Кадастровий номер земельної ділянки (кварталу)	Площа земельної ділянки (га)	Цільове призначення	Перелік агрогруп ґрунтів (в разі наявності)
1	0520884200 : 01 :006	0,5	Для ведення особистого селянського господарства	

Умовні позначення

-  - земельна ділянка (масив), що зарезервована для надання у власність учасникам АТО.
- межі населених пунктів
- адміністративні межі сільських, селищних, міських рад
- земельні ділянки, які внесено до Державного земельного кадастру





Мітлинецька сільська рада Гайсинського району Вінницької області



Експлікація земель, що зареєстровані для передачі власність учасникам антитерористичної операції

Номер земельної ділянки на плані	Кадастровий номер земельної ділянки (кварталу)	Площа земельної ділянки (га)	Цільове призначення	Перелік агрогруп ґрунтів (в разі наявності)
1	0520884200 : 01 : 005	2,73	Для ведення особистого селянського господарства	.

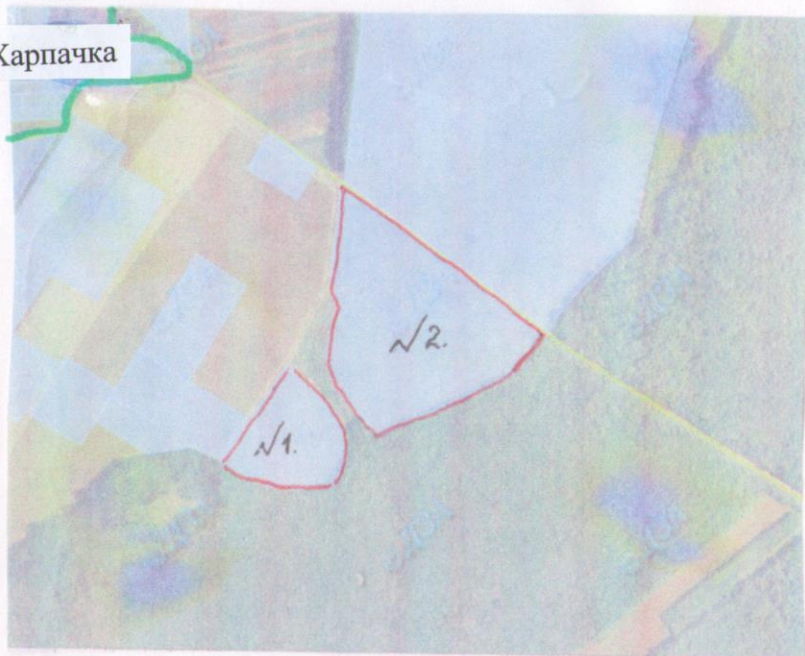
Умовні позначення:

-  - земельна ділянка (масив), що зарезервована для надання у власність учасникам АТО.
-  - межі населених пунктів
-  - адміністративні межі сільських, селищних, міських рад
-  - земельні ділянки, які внесено до Державного земельного кадастру

Харпацька сільська рада

Харпацька сільська рада Гайсинського району Вінницької області





с. Харпачка



Експлікація земель, що зареєстровані для передачі у власність учасникам антитерористичної операції

Номер земельної ділянки на плані	Кадастровий номер земельної ділянки (кварталу)	Площа земельної ділянки (га)	Цільове призначення	Перелік агрогруп ґрунтів (в разі наявності)
1	0520885800:01:003:0056	2,7526	Для ведення особистого селянського господарства	
2	0520885800:01:003:0057	8,7145	Для ведення особистого селянського господарства	

Умовні позначення:

-  - земельна ділянка (масив), що зарезервована для надання у власність учасникам АТО.
-  - межі населених пунктів
-  - адміністративні межі сільських, селищних, міських рад
-  - земельні ділянки, які внесено до Державного земельного кадастру




Харпацька сільська рада Гайсинського району Вінницької області

Експлікація земель, що зареєстровані для передачі у власність учасникам антитерористичної операції



Номер земельної ділянки на плані	Кадастровий номер земельної ділянки (кварталу)	Площа земельної ділянки (га)	Цільове призначення	Перелік агрогруп ґрунтів (в разі наявності)
1	0520885800:01:002	1,7044	Для ведення особистого селянського господарства	

Умовні позначення:

-  - земельна ділянка (масив), що зарезервована для надання у власність учасникам АТО.
-  - межі населених пунктів
- адміністративні межі сільських, селищних, міських рад
-  - земельні ділянки, які внесено до Державного земельного кадастру

Гунчанська сільська рада





Гунчанська сільська рада Гайсинського району Вінницької області

Експлікація земель, що зареєстровані для передачі у власність учасникам антитерористичної операції



Номер земельної ділянки і на плані	Кадастровий номер земельної ділянки (кварталу)	Площа земельної ділянки (га)	Цільове призначення	Перелік агрогруп ґрунтів (в разі наявності)
1	0520881800:02:004	25,7	Для ведення особистого селянського господарства	

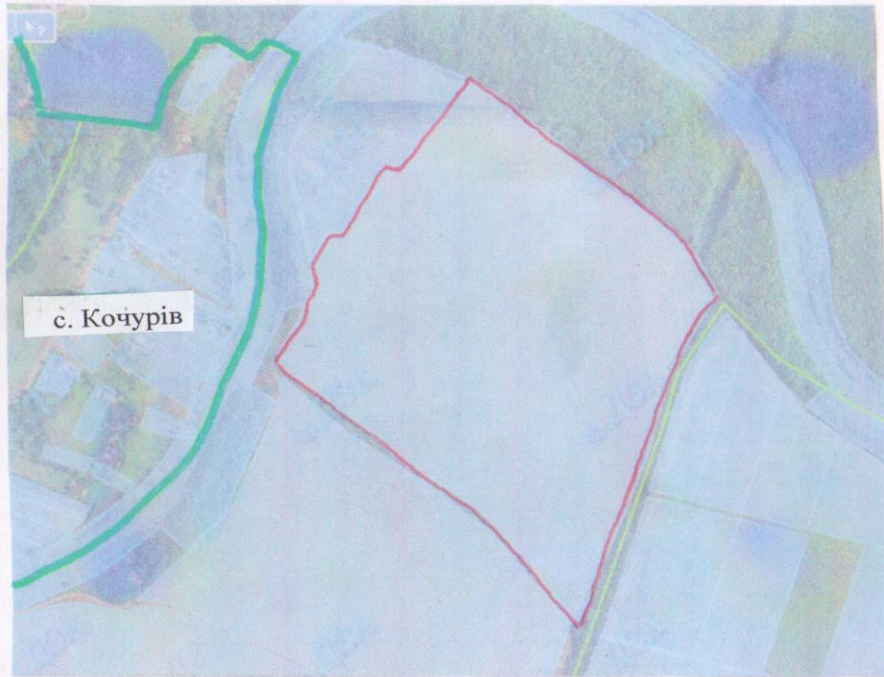
Умовні позначення:

-  - земельна ділянка (масив), що зарезервована для надання у власність учасникам АТО.
-  - межі населених пунктів
-  - адміністративні межі сільських, селищних, міських рад
-  - земельні ділянки, які внесено до Державного земельного кадастру

Кунянська сільська рада




Кунянська сільська рада Гайсинського району Вінницької області

Експлікація земель, що зареєстровані для передачі у власність учасникам антитерористичної операції



Номер земельної ділянки на плані	Кадастровий номер земельної ділянки (кварталу)	Площа земельної ділянки (га)	Цільове призначення	Перелік агрогруп ґрунтів (в разі наявності)
1	0520883600:02:001:0021	28,553	Для ведення особистого селянського господарства	

Умовні позначення:

-  - земельна ділянка (масив), що зарезервована для надання у власність учасникам АТО.
-  - межі населених пунктів
- адміністративні межі сільських, селищних, міських рад
-  - земельні ділянки, які внесено до Державного земельного кадастру

