

Тулчинський район Вінницька область

**Інформація про зарезервовані земельні ділянки, які можуть бути передані у власність учасникам
антитерористичної операції на території Тульчинського району (станом на 01.02.2017 року)**

№ п/п	Адміністративно-територіальна одиниця	Всього зарезервовано земельних ділянок загальною площею, га	Зарезервовані територіальними органами Держгеокадастру земельні ділянки площею, га	в тому числі			Зарезервовані органами місцевого самоврядування земельні ділянки площею, га	в тому числі			
				для ведення садівництва	для індивідуального дачного будівництва	для ведення особистого селянського господарства		для будівництва і обслуговування жилого будинку господарських будівель і споруд (присадибна ділянка)	для ведення садівництва	для індивідуального дачного будівництва	для ведення особистого селянського господарства
1	2	3	4	5	6	7	8	9	10	11	12
4	Сільницька	20	20			20					
6	Юрківська	9,2	9,2			9,2					
	Всього по району	29,2	29,2			29,2					

Начальник відділу
вик Цвігун тел. 2-13-56

І.В. Подоляк

Сільницька сільська рада Тульчинського району Вінницької області


Сільницька сільська рада Тульчинського району Вінницької області





Експлікація земель, що зарезервовані для передачі у власність учасникам антитерористичної операції


Номер земельної ділянки (масиву) на плані	Кадастровий номер земельної ділянки (кварталу)	Площа земельної ділянки (га)	Цільове призначення	Перелік агрогруп ґрунтів (в разі наявності)
1	0524385300:01:003	20,0	Для ведення особистого селянського господарства	37д

Умовні позначення

 -земельна ділянка (масив), що зарезервований для надання у власність учасникам АТО / площа, га

 -межі населених пунктів

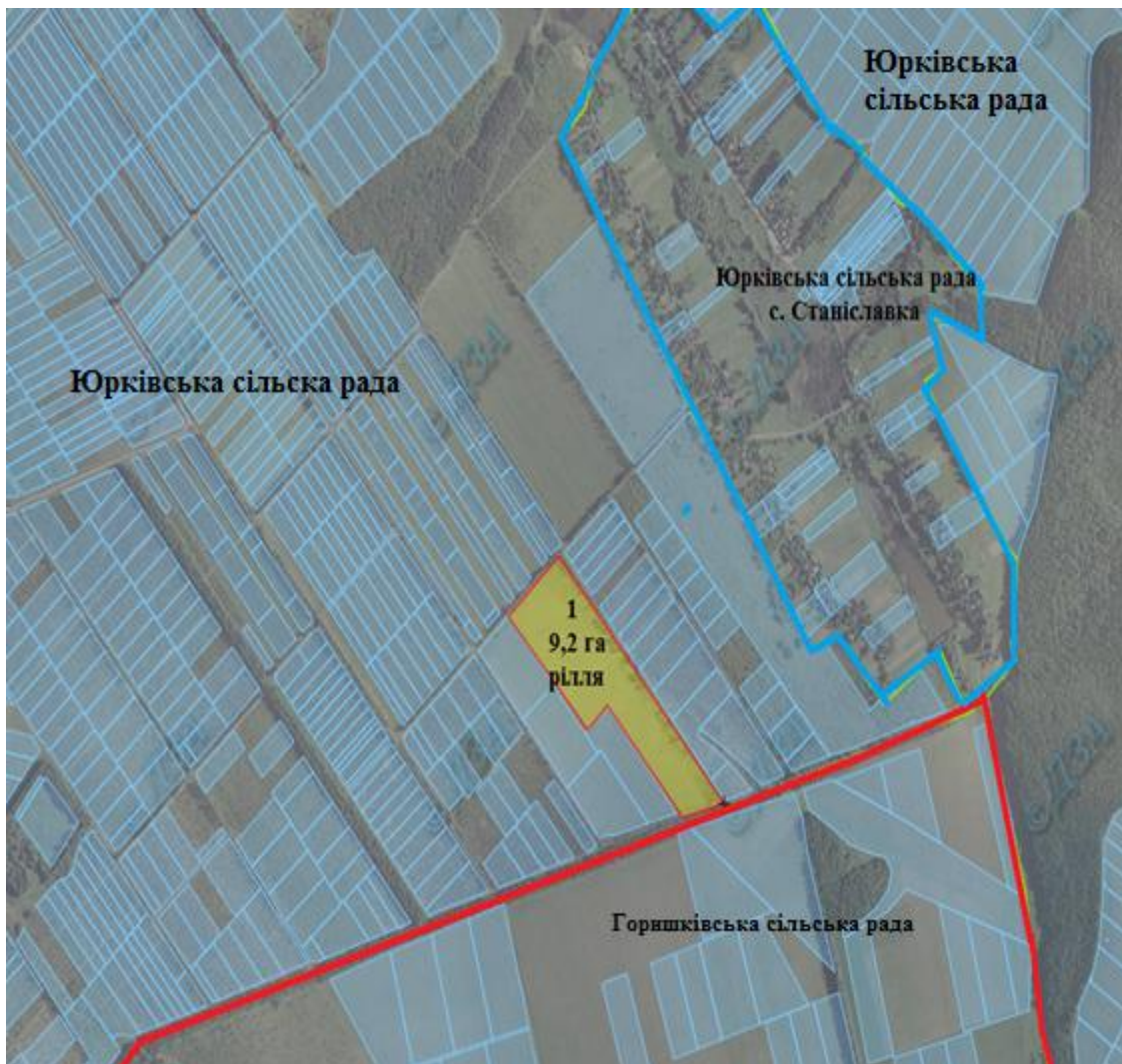
 -адміністративні межі сільських, селищних, міських рад

 -земельні ділянки, які внесено до Державного земельного кадастру

Юрківська сільська рада Тульчинського району Вінницької області

Юрківська сільська рада Тульчинського району Вінницької області

Експлікація земель, що зарезервовані для передачі у власність учасникам антитерористичної операції



Номер земельної ділянки (масиву) на плані	Кадастровий номер земельної ділянки (кварталу)	Площа земельної ділянки (га)	Цільове призначення	Перелік агрогруп ґрунтів (в разі наявності)
1	0524387200:01:003	9,2	Для ведення особистого селянського господарства	50e 39e

Умовні позначення



-земельна ділянка (масив), що зарезервованій для надання у власність учасникам АТО / площа, га



-межі населених пунктів



-адміністративні межі сільських, селищних, міських рад



-земельні ділянки, які внесено до Державного земельного кадастру

М 1:10 000