

Тиврівський район Вінницької області

**Інформація про зарезервовані земельні ділянки, які можуть бути передані у власність учасникам антитерористичної операції
на території Тиврівського району (станом на 30 січня 2017 року)**

№ з/п	Назва адміністративно-територіальної одиниці (сільська (селищна) рада, місто районного значення)	Всього зарезервовано земельних ділянок загальною площею, га	Зарезервовані територіальними органами Держгеокадастру земельні ділянки площею, га	в тому числі			Зарезервовані органами місцевого самоврядування земельні ділянки площею, га	в тому числі			
				для ведення садівництва	для індивідуального дачного будівництва	для ведення особистого селянського господарства		для будівництва і обслуговування жилого будинку, господарських будівель і споруд (присадибна ділянка)	для ведення садівництва	для індивідуального дачного будівництва	для ведення особистого селянського господарства
1	2	3	4	5	6	7	8	9	10	11	12
1	Бушинська	4,5000					4,5000	4,5000			
2	Василівська	2,0000					2,0000	2,0000			
3	Великовулизька	9,2000	3,0000			3,0000	6,2000	6,2000			
4	Ворошилівська	2,4000					2,4000	2,4000			
5	Гришовецька										
6	Дзвониська	2,0000					2,0000	2,0000			
7	Довгополівська	0,5000					0,5000	0,5000			
8	Жахнівська	3,2000	3,2000	3,2000							
9	Іванковецька	3,2171	2,5171			2,5171	0,7000	0,7000			
10	Колюхівська	7,4000	5,4000	5,4000			2,0000	2,0000			
11	Краснянківська	18,0609	18,0609	18,0609							
12	Маловулизька	7,3000	7,3000			7,3000					
13	Марківська	5,9000	5,9000	1,8000		4,1000					
14	Новоміська										
15	Пилявська	1,6000	1,6000	1,6000							
16	Рахнополівська	2,8000 0,6000 7,5000	1,8000			1,8000	1,0000 0,6000 7,5000	1,0000 0,6000 7,5000			
17	Селищенська	3,0000	3,0000			3,0000					
18	Слідянська	10,0000	10,0000			10,0000					
19	Строїнецька										
20	Сутисківська										
21	Тиврівська										
22	Тростянецька										
23	Уяринецька	1,5000					1,5000	1,5000			
24	Черемошненська	2,6000					2,6000	2,6000			
25	Шендерівська	2,0000	2,0000			2,0000					
26	Шершнівська										
27	Яришівська										
28	Гніванська										
	Всього по району	97,2780	63,7780	30,0609	0	33,7171	33,5000	33,5000	0	0	0





Великовулизька сільська рада Тиврівського району Вінницької області

ВИКОПЮВАННЯ

з плану землекористування Великовулизької сільської ради Тиврівського району.



Номер земельної ділянки (масиву) на плані	Кадастровий номер земельної ділянки (кварталу)	Площа земельної ділянки (масиву)	Цільове призначення	Перелік агрогруп ґрунтів (у разі наявності)
1	0524581300:01: 003:0078	3,0000	Для ведення особистого селянського господарства	відсутні





-  - земельна ділянка (масив), що зарезервована для надання у власність учасникам АТО / площа, га
-  - межі населених пунктів
-  - адміністративні межі сільських, селищних, міських рад
-  - земельні ділянки, які внесено до Державного земельного кадастру

Бушинецька сільська рада Тиврівського району Вінницької області

ВИКОПЮВАННЯ
з плану землекористування Бушинецької сільської ради Тиврівського району.



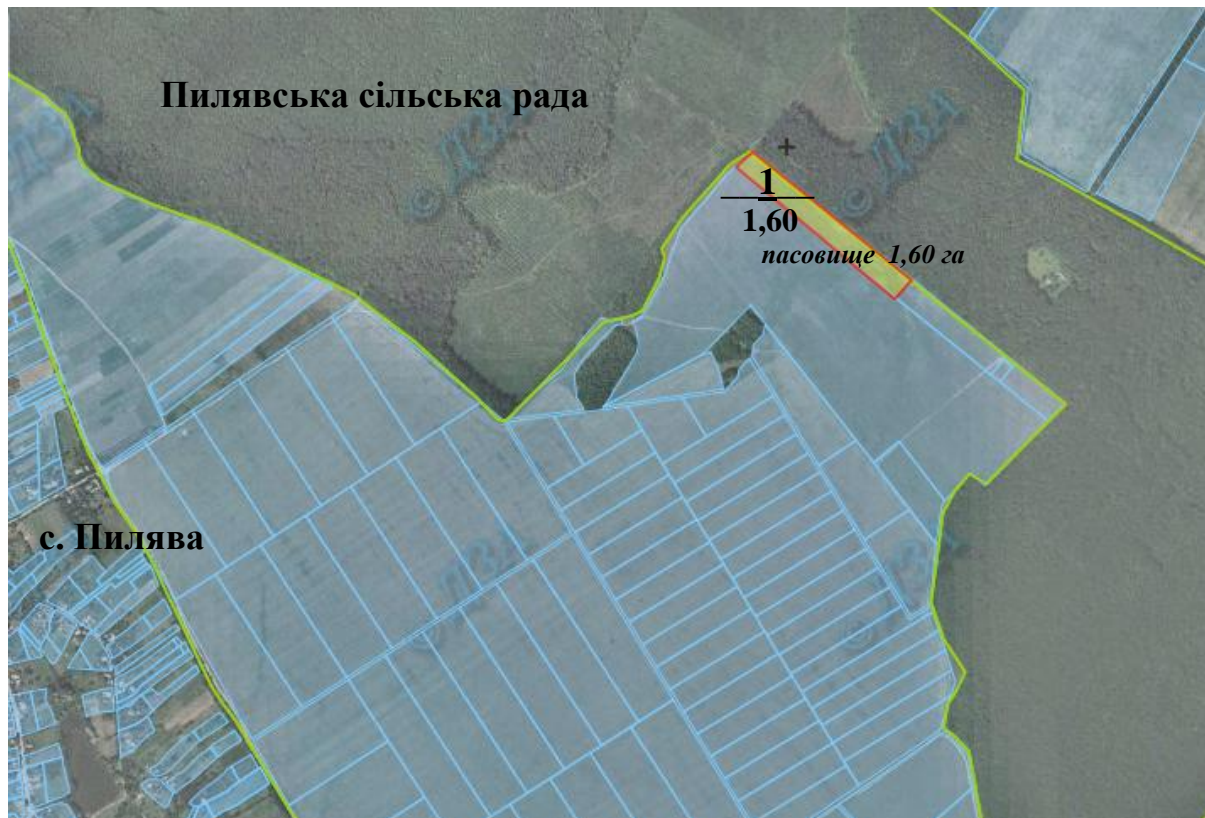
Номер земельної ділянки (масиву) на плані	Кадастровий номер земельної ділянки (кварталу)	Площа земельної ділянки (масиву)	Цільове призначення	Перелік агрогруп ґрунтів (у разі наявності)
1	0524580400:02: 002:	4,50	для будівництва і обслуговування жилого будинку, господарських будівель і споруд	відсутні

-  земельна ділянка (масив), що зарезервована для надання у власність учасникам АТО / площа, га
-  межі населених пунктів
-  - адміністративні межі сільських, селищних, міських рад
-  земельні ділянки, які внесено до Державного земельного кадастру

Пилявська сільська рада Тиврівського району Вінницької області

ВИКОПУВАННЯ
з плану землекористування Пилявської сільської ради Тиврівського району.

Номер земельної ділянки (масиву) на плані	Кадастровий номер земельної ділянки (кварталу)	Площа земельної ділянки (масиву)	Цільове призначення	Перелік агрогруп ґрунтів (у разі наявності)
1	0524584800:01: 002:0228	1,60	для ведення садівництва	відсутні







- земельна ділянка (масив), що зарезервована для надання у власність учасникам АТО / площа, га
- межі населених пунктів
- адміністративні межі сільських, селищних, міських рад
- земельні ділянки, які внесено до Державного земельного кадастру

Василівська сільська рада Тиврівського району Вінницької області

ВИКОПЮВАННЯ з плану землекористування Василівської сільської ради Тиврівського району.



Номер земельної ділянки (масиву) на плані	Кадастровий номер земельної ділянки (кварталу)	Площа земельної ділянки (масиву)	Цільове призначення	Перелік агрогруп ґрунтів (у разі наявності)
1	0524580800:05:001:	2,00	для будівництва і обслуговування жилого будинку, господарських будівель і споруд	відсутні

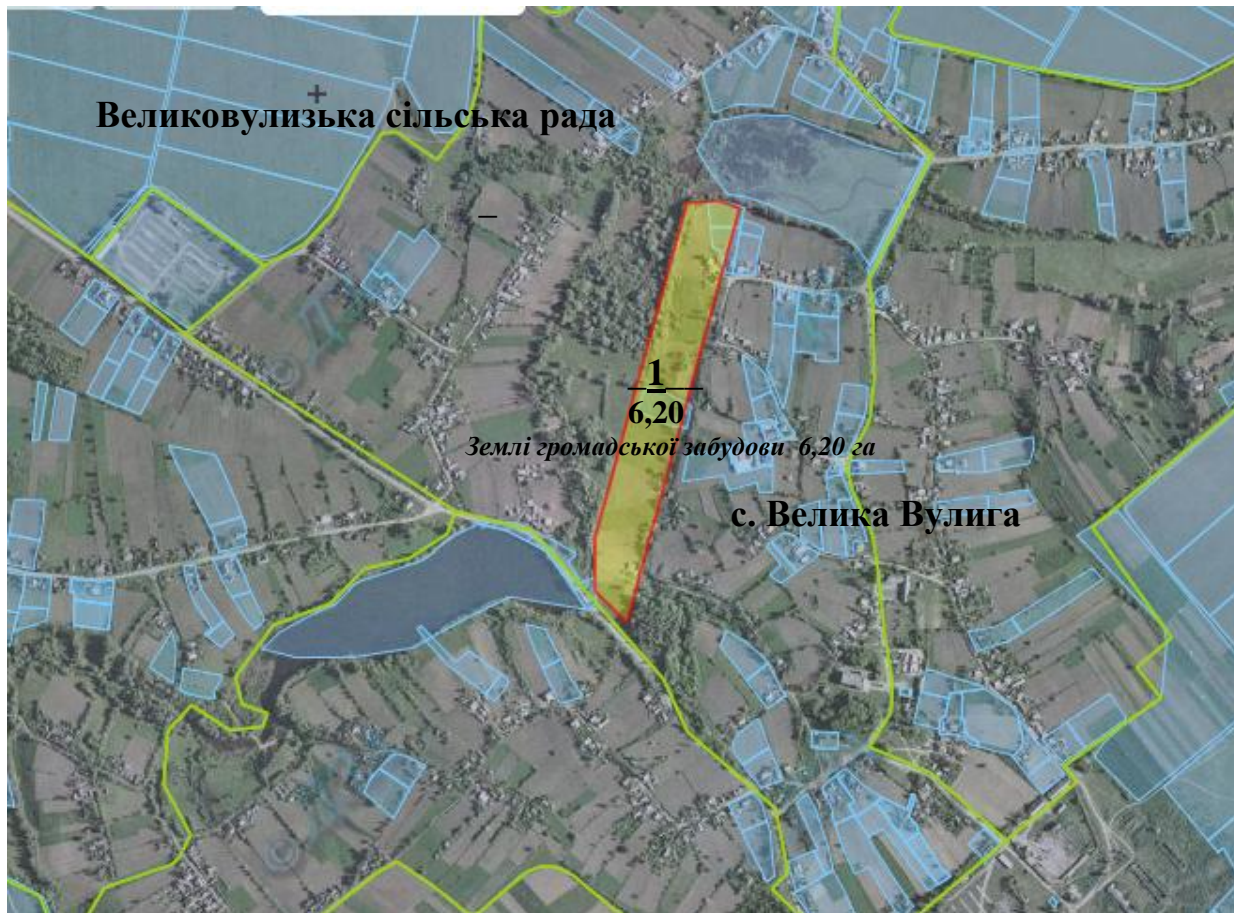
-  земельна ділянка (масив), що зарезервована для надання у власність учасникам АТО / площа, га
-  межі населених пунктів
-  - адміністративні межі сільських, селищних, міських рад
-  земельні ділянки, які внесено до Державного земельного кадастру

Великовулизька сільська рада Тиврівського району Вінницької області

ВИКОПЮВАННЯ

з плану землекористування Великовулизької сільської ради Тиврівського району.

Номер земельної ділянки (масиву) на плані	Кадастровий номер земельної ділянки (кварталу)	Площа земельної ділянки (масиву)	Цільове призначення	Перелік агрогруп ґрунтів (у разі наявності)
1	0524581300:03: 004:	6,20	для будівництва і обслуговування жилого будинку, господарських будівель і споруд	відсутні



- земельна ділянка (масив), що зарезервована для надання у власність учасникам АТО / площа, га
- межі населених пунктів
- адміністративні межі сільських, селищних, міських рад
- земельні ділянки, які внесено до Державного земельного кадастру

Ворошилівська сільська рада Тиврівського району Вінницької області

ВИКОПЮВАННЯ

з плану землекористування Ворошилівської сільської ради Тиврівського району.

Номер земельної ділянки (масиву) на плані	Кадастровий номер земельної ділянки (кварталу)	Площа земельної ділянки (масиву)	Цільове призначення	Перелік агрогруп ґрунтів (у разі наявності)
1	0524581800:05:001:	2,40	для будівництва і обслуговування жилого будинку, господарських будівель і споруд	відсутні







- земельна ділянка (масив), що зарезервована для надання у власність учасникам АТО / площа, га
- межі населених пунктів
- адміністративні межі сільських, селищних, міських рад
- земельні ділянки, які внесено до Державного земельного кадастру

Дзвониська сільська рада Тиврівського району Вінницької області

ВИКОПЮВАННЯ з плану землекористування Дзвониської сільської ради Тиврівського району.



Номер земельної ділянки (масиву) на плані	Кадастровий номер земельної ділянки (кварталу)	Площа земельної ділянки (масиву)	Цільове призначення	Перелік агрогруп ґрунтів (у разі наявності)
1	0524582700:02:001:	0,50	для будівництва і обслуговування жилого будинку, господарських будівель і споруд	відсутні





-  земельна ділянка (масив), що зарезервована для надання у власність учасникам АТО / площа, га
-  межі населених пунктів
-  - адміністративні межі сільських, селищних, міських рад
-  земельні ділянки, які внесено до Державного земельного кадастру

Дзвониська сільська рада Тиврівського району Вінницької області

ВИКОПЮВАННЯ з плану землекористування Дзвониської сільської ради Тиврівського району.



Номер земельної ділянки (масиву) на плані	Кадастровий номер земельної ділянки (кварталу)	Площа земельної ділянки (масиву)	Цільове призначення	Перелік агрогруп ґрунтів (у разі наявності)
1	0524582700:02:002:	0,50	для будівництва і обслуговування жилого будинку, господарських будівель і споруд	відсутні





-  земельна ділянка (масив), що зарезервована для надання у власність учасникам АТО / площа, га
-  межі населених пунктів
-  - адміністративні межі сільських, селищних, міських рад
-  земельні ділянки, які внесено до Державного земельного кадастру

Дзвониська сільська рада Тиврівського району Вінницької області

ВИКОПЮВАННЯ
з плану землекористування Дзвониської сільської ради Тиврівського району.

Номер земельної ділянки (масиву) на плані	Кадастровий номер земельної ділянки (кварталу)	Площа земельної ділянки (масиву)	Цільове призначення	Перелік агрогруп ґрунтів (у разі наявності)
1	0524582700:02: 003:	0,50	для будівництва і обслуговування жилого будинку, господарських будівель і споруд	відсутні



-  земельна ділянка (масив), що зарезервована для надання у власність учасникам АТО / площа, га
-  межі населених пунктів
-  - адміністративні межі сільських, селищних, міських рад
-  земельні ділянки, які внесено до Державного земельного кадастру


Дзвониська сільська рада Тиврівського району Вінницької області


ВИКОПЮВАННЯ


з плану землекористування Дзвониської сільської ради Тиврівського району.




Номер земельної ділянки (масиву) на плані	Кадастровий номер земельної ділянки (кварталу)	Площа земельної ділянки (масиву)	Цільове призначення	Перелік агрогруп ґрунтів (у разі наявності)
1	0524582700:02:002:	0,50	для будівництва і обслуговування жилого будинку, господарських будівель і споруд	відсутні

 земельна ділянка (масив), що зарезервована для надання у власність учасникам АТО / площа, га

 межі населених пунктів

 - адміністративні межі сільських, селищних, міських рад

 земельні ділянки, які внесено до Державного земельного кадастру


Довгополівська сільська рада Тиврівського району Вінницької області


ВИКОПУВАННЯ


з плану землекористування Довгополівської сільської ради Тиврівського району.




Номер земельної ділянки (масиву) на плані	Кадастровий номер земельної ділянки (кварталу)	Площа земельної ділянки (масиву)	Цільове призначення	Перелік агрогруп ґрунтів (у разі наявності)
1	0524582800:03:001:	0,50	для будівництва і обслуговування жилого будинку, господарських будівель і споруд	відсутні

 земельна ділянка (масив), що зарезервована для надання у власність учасникам АТО / площа, га

 межі населених пунктів

 - адміністративні межі сільських, селищних, міських рад





 земельні ділянки, які внесено до Державного земельного кадастру

Жахнівська сільська рада Тиврівського району Вінницької області

ВИКОПУВАННЯ
з плану землекористування Жахнівської сільської ради Тиврівського району.

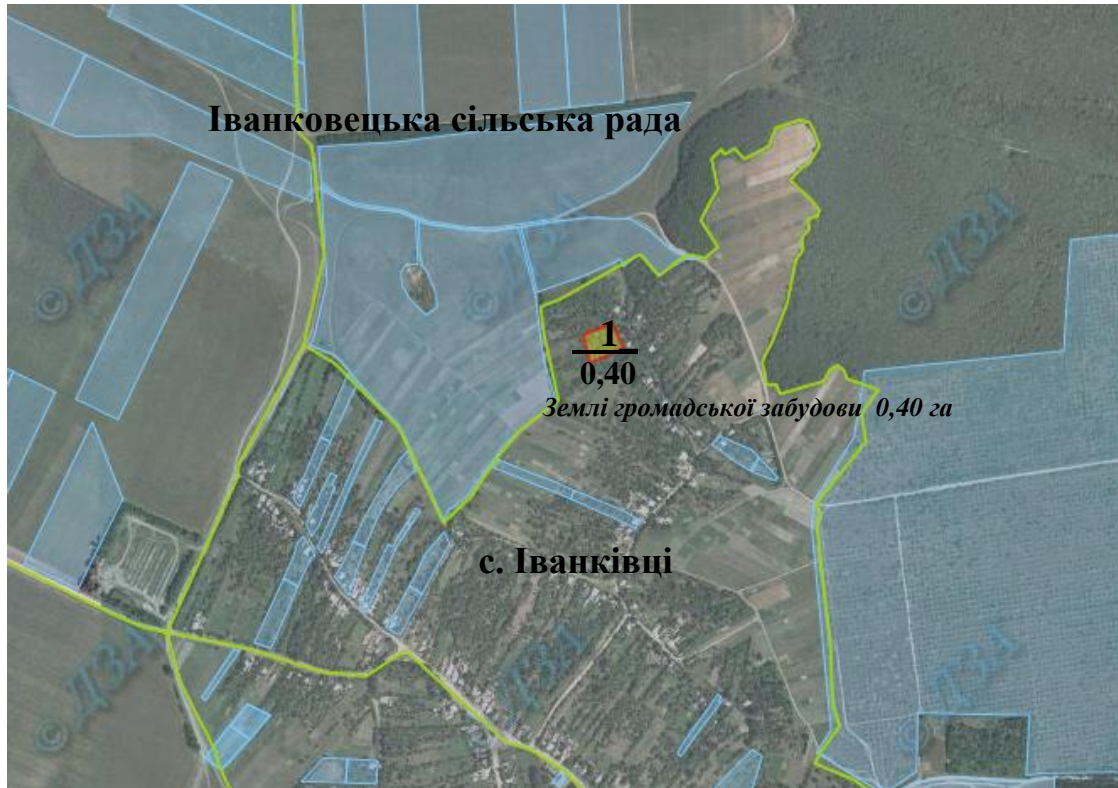
Номер земельної ділянки (масиву) на плані	Кадастровий номер земельної ділянки (кварталу)	Площа земельної ділянки (масиву)	Цільове призначення	Перелік агрогруп ґрунтів (у разі наявності)
1	0524583200:01: 002:	3,20	для ведення садівництва	відсутні







-  земельна ділянка (масив), що зарезервована для надання у власність учасникам АТО / площа, га
-  - межі населених пунктів
-  - адміністративні межі сільських, селищних, міських рад
-  земельні ділянки, які внесено до Державного земельного кадастру

Іванковецька сільська рада Тиврівського району Вінницької області

ВИКОПЮВАННЯ
з плану землекористування Іванковецької сільської ради Тиврівського району.



Номер земельної ділянки (масиву) на плані	Кадастровий номер земельної ділянки (кварталу)	Площа земельної ділянки (масиву)	Цільове призначення	Перелік агрогруп ґрунтів (у разі наявності)
1	0524583300:02:001:	0,40	для будівництва і обслуговування жилого будинку, господарських будівель і споруд	відсутні

-  земельна ділянка (масив), що зарезервована для надання у власність учасникам АТО / площа, га
-  межі населених пунктів
-  - адміністративні межі сільських, селищних, міських рад
-  земельні ділянки, які внесено до Державного земельного кадастру


Іванковецька сільська рада Тиврівського району Вінницької області


ВИКОПЮВАННЯ


з плану землекористування Іванковецької сільської ради Тиврівського району.




Номер земельної ділянки (масиву) на плані	Кадастровий номер земельної ділянки (кварталу)	Площа земельної ділянки (масиву)	Цільове призначення	Перелік агрогруп ґрунтів (у разі наявності)
1	0524583300:02:002:	0,30	для будівництва і обслуговування жилого будинку, господарських будівель і споруд	відсутні

 земельна ділянка (масив), що зарезервована для надання у власність учасникам АТО / площа, га

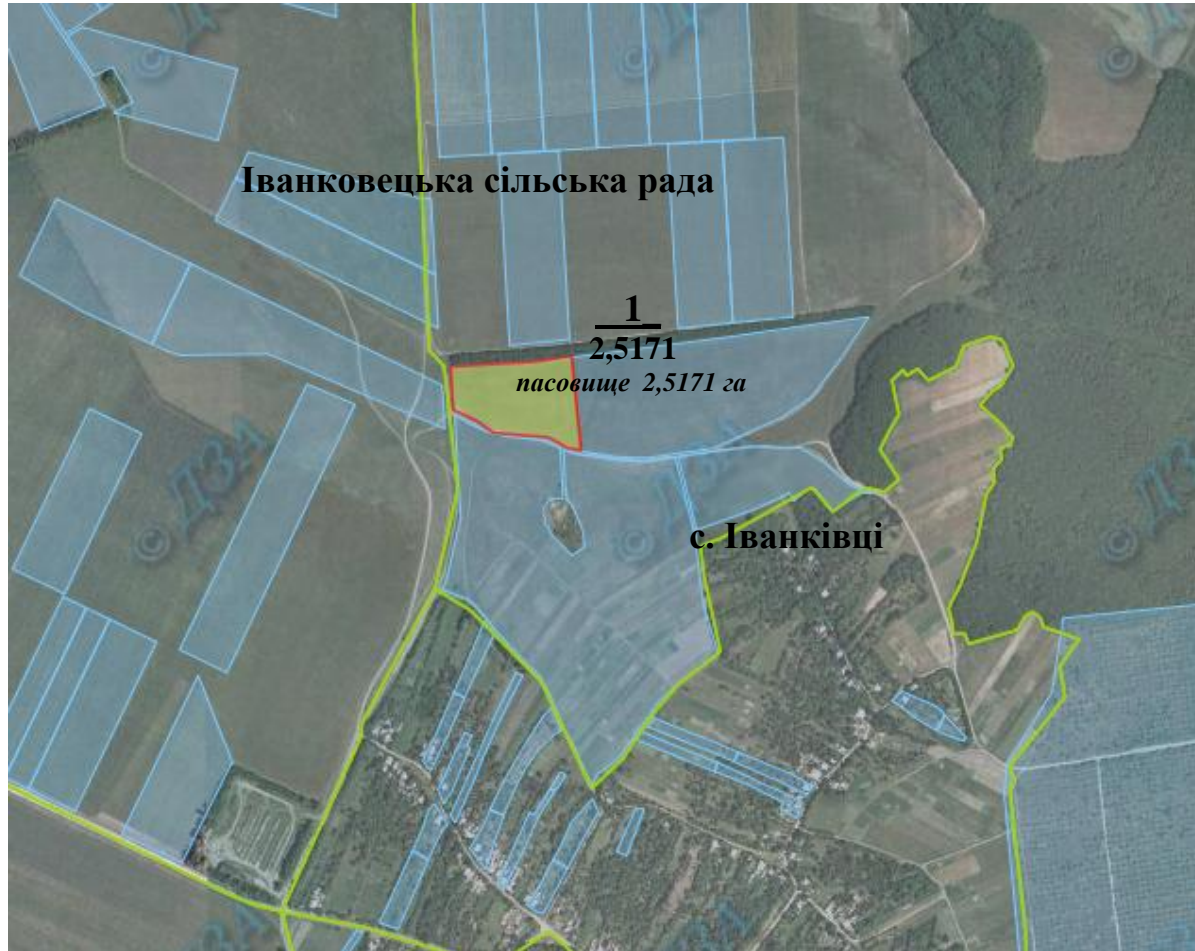
 межі населених пунктів

 - адміністративні межі сільських, селищних, міських рад

 земельні ділянки, які внесено до Державного земельного кадастру

Іванковецька сільська рада Тиврівського району Вінницької області

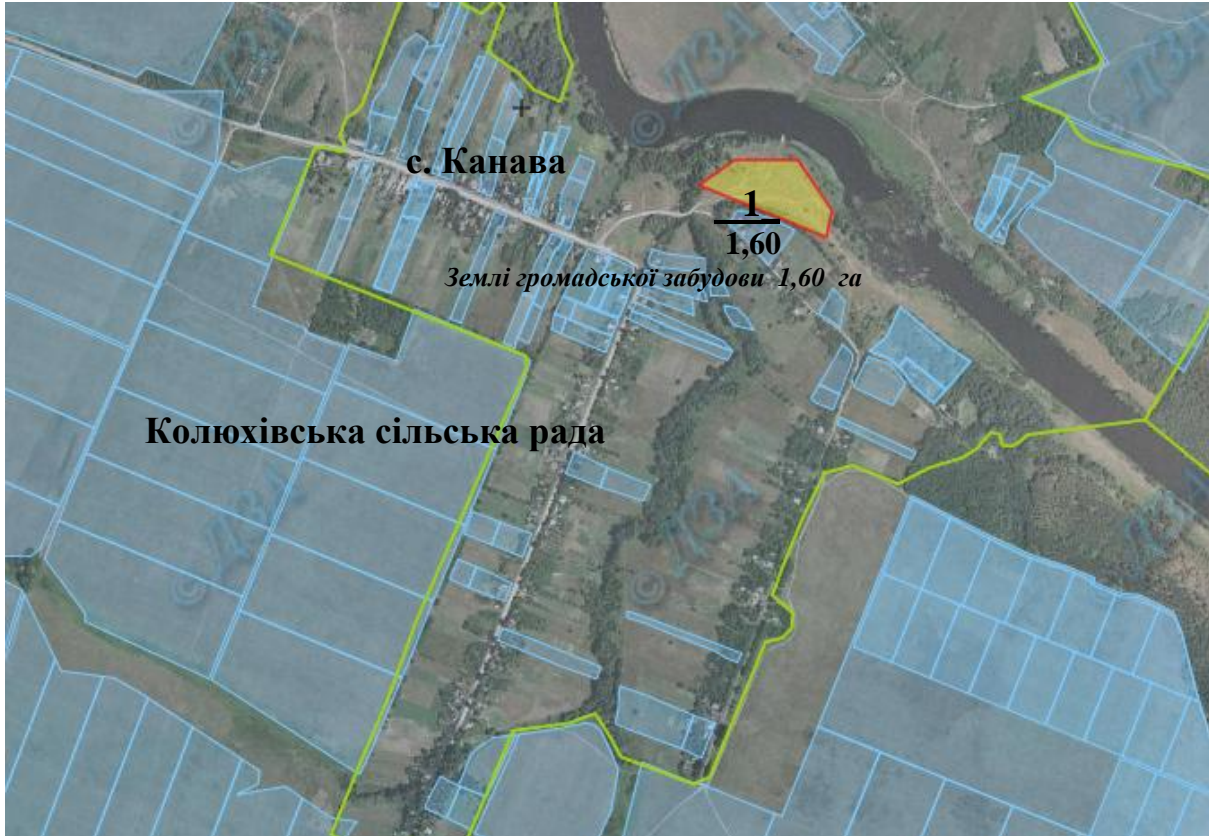
ВИКОПЮВАННЯ
з плану землекористування Іванковецької сільської ради Тиврівського району.







Номер земельної ділянки (масиву) на плані	Кадастровий номер земельної ділянки (кварталу)	Площа земельної ділянки (масиву)	Цільове призначення	Перелік агрогруп ґрунтів (у разі наявності)
1	0524583300:01: 003:0176	2,5171	Для ведення особистого селянського господарства	відсутні

Колюхівська сільська рада Тиврівського району Вінницької області

ВИКОПЮВАННЯ
з плану землекористування Колюхівської сільської ради Тиврівського району.



Номер земельної ділянки (масиву) на плані	Кадастровий номер земельної ділянки (кварталу)	Площа земельної ділянки (масиву)	Цільове призначення	Перелік агрогруп ґрунтів (у разі наявності)
1	0524583500:03:001:	1,60	для будівництва і обслуговування жилого будинку, господарських будівель і споруд	відсутні

-  земельна ділянка (масив), що зарезервована для надання у власність учасникам АТО / площа, га
-  межі населених пунктів
-  - адміністративні межі сільських, селищних, міських рад
-  земельні ділянки, які внесено до Державного земельного кадастру





Колюхівська сільська рада Тиврівського району Вінницької області

ВИКОПУВАННЯ

з плану землекористування Колюхівської сільської ради Тиврівського району.



Номер земельної ділянки (масиву) на плані	Кадастровий номер земельної ділянки (кварталу)	Площа земельної ділянки (масиву)	Цільове призначення	Перелік агрогруп ґрунтів (у разі наявності)
1	0524583500:03:001:	0,40	для будівництва і обслуговування жилого будинку, господарських будівель і споруд	відсутні





-  земельна ділянка (масив), що зарезервована для надання у власність учасникам АТО / площа, га
-  межі населених пунктів
-  - адміністративні межі сільських, селищних, міських рад
-  земельні ділянки, які внесено до Державного земельного кадастру

Колюхівська сільська рада Тиврівського району Вінницької області

ВИКОПЮВАННЯ
з плану землекористування Колюхівської сільської ради Тиврівського району.



Номер земельної ділянки (масиву) на плані	Кадастровий номер земельної ділянки (кварталу)	Площа земельної ділянки (масиву)	Цільове призначення	Перелік агрогруп ґрунтів (у разі наявності)
1	0524583500:01:001:	5,40	для ведення садівництва	відсутні


-  земельна ділянка (масив), що зарезервована для надання у власність учасникам АТО / площа, га
-  межі населених пунктів
-  - адміністративні межі сільських, селищних, міських рад
-  земельні ділянки, які внесено до Державного земельного кадастру


Краснянківська сільська рада Тиврівського району Вінницької області


ВИКОПЮВАННЯ
з плану землекористування Краснянківської сільської ради Тиврівського району.




Номер земельної ділянки (масиву) на плані	Кадастровий номер земельної ділянки (кварталу)	Площа земельної ділянки (масиву)	Цільове призначення	Перелік агрогруп ґрунтів (у разі наявності)
1	0524583400:01: 001:0140	18,0609	для ведення садівництва	відсутні

 земельна ділянка (масив), що зарезервована для надання у власність учасникам АТО / площа, га

 межі населених пунктів

 - адміністративні межі сільських, селищних, міських рад


 земельні ділянки, які внесено до Державного земельного кадастру


Маловулизька сільська рада Тиврівського району Вінницької області


ВИКОПЮВАННЯ
з плану землекористування Маловулизької сільської ради Тиврівського району.


Номер земельної ділянки (масиву) на плані	Кадастровий номер земельної ділянки (кварталу)	Площа земельної ділянки (масиву)	Цільове призначення	Перелік агрогруп ґрунтів (у разі наявності)
1	0524583800:01: 003:0053	4,00	Для ведення особистого селянського господарства	відсутні



 земельна ділянка (масив), що зарезервована для надання у власність учасникам АТО / площа, га

 межі населених пунктів

 - адміністративні межі сільських, селищних, міських рад


 земельні ділянки, які внесено до Державного земельного кадастру


Маловулизька сільська рада Тиврівського району Вінницької області


ВИКОПЮВАННЯ
з плану землекористування Маловулизької сільської ради Тиврівського району.


Номер земельної ділянки (масиву) на плані	Кадастровий номер земельної ділянки (кварталу)	Площа земельної ділянки (масиву)	Цільове призначення	Перелік агрогруп ґрунтів (у разі наявності)
1	0524583800:02: 002:0061	3,30	Для ведення особистого селянського господарства	відсутні



 земельна ділянка (масив), що зарезервована для надання у власність учасникам АТО / площа, га

 межі населених пунктів

 - адміністративні межі сільських, селищних, міських рад


 земельні ділянки, які внесено до Державного земельного кадастру


Марківська сільська рада Тиврівського району Вінницької області


ВИКОПЮВАННЯ
з плану землекористування Марківської сільської ради Тиврівського району.


Номер земельної ділянки (масиву) на плані	Кадастровий номер земельної ділянки (кварталу)	Площа земельної ділянки (масиву)	Цільове призначення	Перелік агрогруп ґрунтів (у разі наявності)
1	0524584000:02:002:	1,80	для ведення садівництва	відсутні



 земельна ділянка (масив), що зарезервована для надання у власність учасникам АТО / площа, га

 межі населених пунктів

 - адміністративні межі сільських, селищних, міських рад





 земельні ділянки, які внесено до Державного земельного кадастру

Марківська сільська рада Тиврівського району Вінницької області

ВИКОПУВАННЯ
з плану землекористування Марківської сільської ради Тиврівського району.

Номер земельної ділянки (масиву) на плані	Кадастровий номер земельної ділянки (кварталу)	Площа земельної ділянки (масиву)	Цільове призначення	Перелік агрогруп ґрунтів (у разі наявності)
1	0524584000:01: 003:	1,00	Для ведення особистого селянського господарства	відсутні

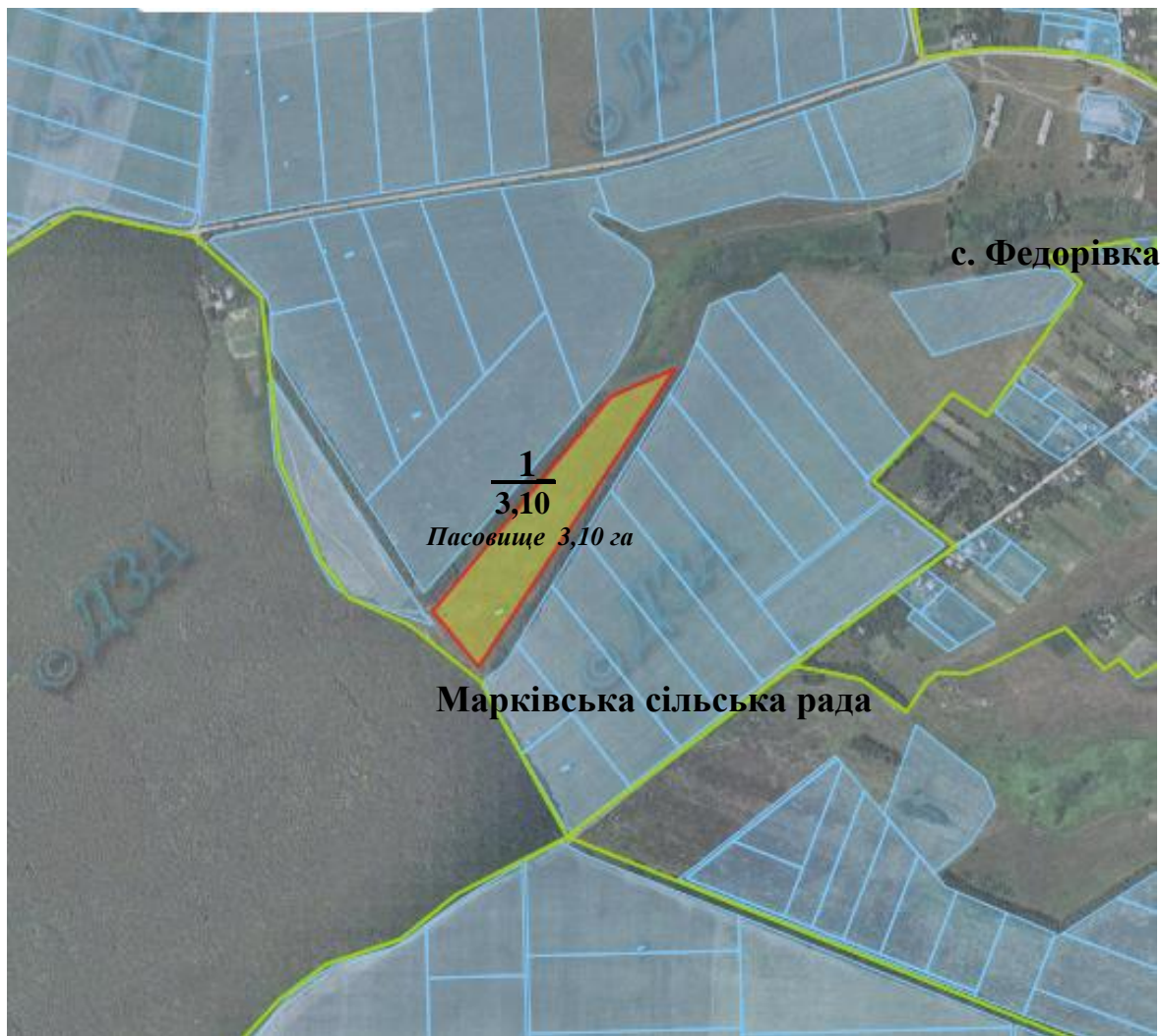



-  земельна ділянка (масив), що зарезервована для надання у власність учасникам АТО / площа, га
-  межі населених пунктів
-  - адміністративні межі сільських, селищних, міських рад
-  земельні ділянки, які внесено до Державного земельного кадастру


Марківська сільська рада Тиврівського району Вінницької області


ВИКОПУВАННЯ
з плану землекористування Марківської сільської ради Тиврівського району.


Номер земельної ділянки (масиву) на плані	Кадастровий номер земельної ділянки (кварталу)	Площа земельної ділянки (масиву)	Цільове призначення	Перелік агрогруп ґрунтів (у разі наявності)
1	0524584000:01: 002:	3,10	Для ведення особистого селянського господарства	відсутні



 - земельна ділянка (масив), що зарезервована для надання у власність учасникам АТО / площа, га

 - межі населених пунктів

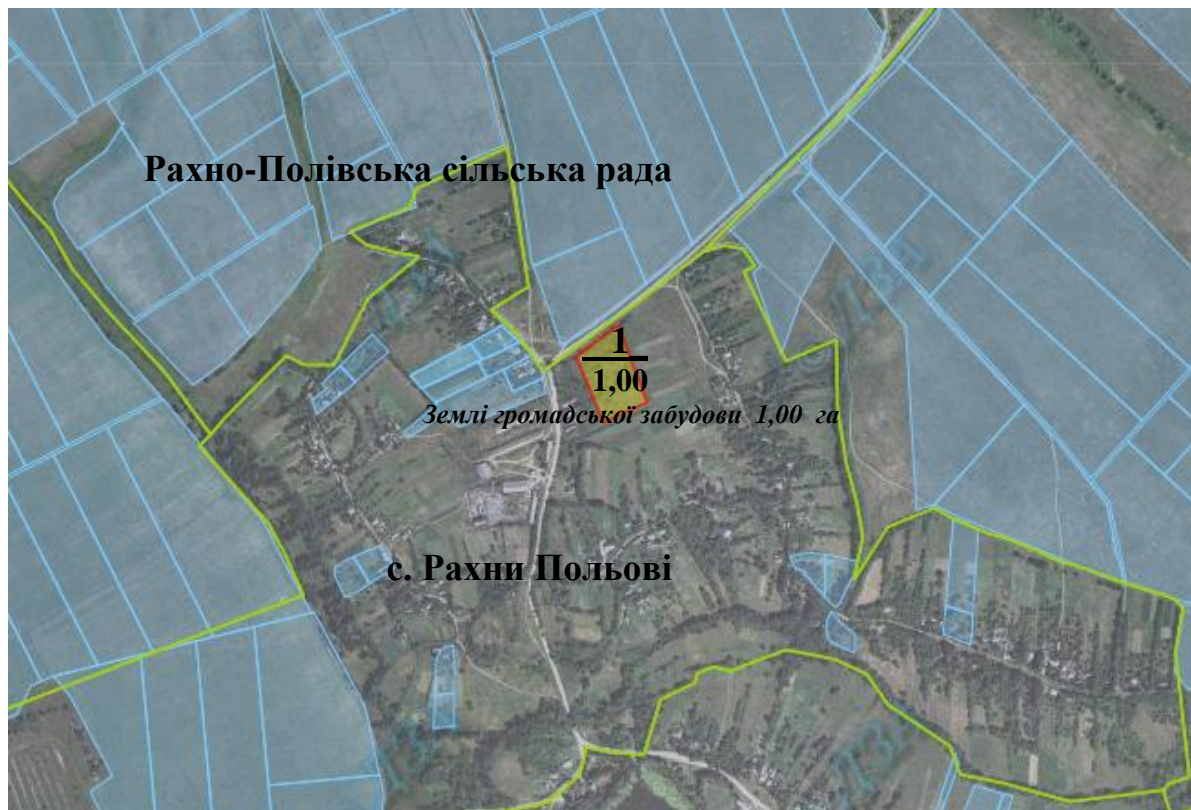
 - адміністративні межі сільських, селищних, міських рад

 земельні ділянки, які внесено до Державного земельного кадастру

Рахно-Полівська сільська рада Тиврівського району Вінницької області

ВИКОПЮВАННЯ

з плану землекористування Рахно-Полівської сільської ради Тиврівського району.



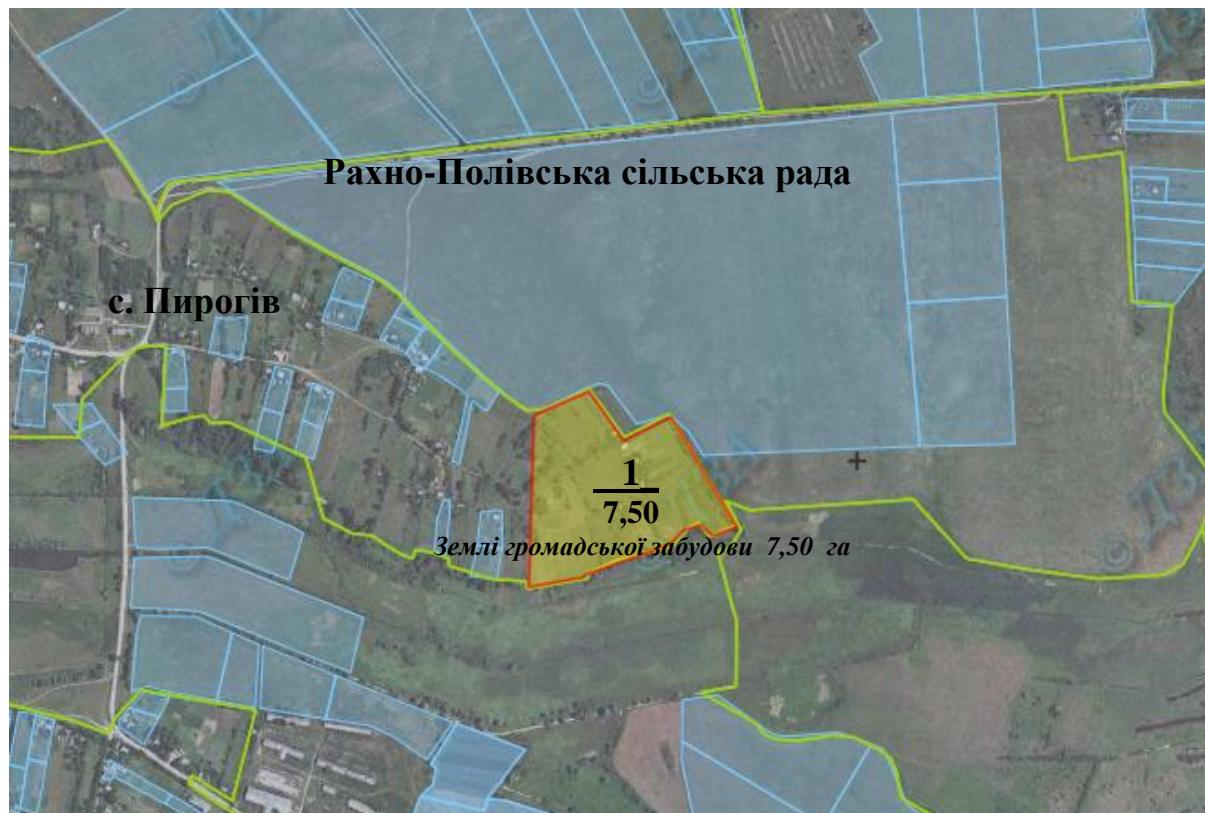
Номер земельної ділянки (масиву) на плані	Кадастровий номер земельної ділянки (кварталу)	Площа земельної ділянки (масиву)	Цільове призначення	Перелік агрогруп ґрунтів (у разі наявності)
1	0524585300:03: 001:	1,00	для будівництва і обслуговування жилого будинку, господарських будівель і споруд	відсутні


- земельна ділянка (масив), що зарезервована для надання у власність учасникам АТО / площа, га
- межі населених пунктів
- адміністративні межі сільських, селищних, міських рад
- земельні ділянки, які внесено до Державного земельного кадастру


Рахно-Полівська сільська рада Тиврівського району Вінницької області


ВИКОПЮВАННЯ
з плану землекористування Рахно-Полівської сільської ради Тиврівського району.


Номер земельної ділянки (масиву) на плані	Кадастровий номер земельної ділянки (кварталу)	Площа земельної ділянки (масиву)	Цільове призначення	Перелік агрогруп ґрунтів (у разі наявності)
1	0524585300:02: 001:	7,50	для будівництва і обслуговування жилого будинку, господарських будівель і споруд	відсутні



 земельна ділянка (масив), що зарезервована для надання у власність учасникам АТО / площа, га

 межі населених пунктів

 - адміністративні межі сільських, селищних, міських рад


 земельні ділянки, які внесено до Державного земельного кадастру


Рахно-Полівська сільська рада Тиврівського району Вінницької області


ВИКОПЮВАННЯ
з плану землекористування Рахно-Полівської сільської ради Тиврівського району.


Номер земельної ділянки (масиву) на плані	Кадастровий номер земельної ділянки (кварталу)	Площа земельної ділянки (масиву)	Цільове призначення	Перелік агрогруп ґрунтів (у разі наявності)
1	0524585300:02: 001:	0,60	для будівництва і обслуговування жилого будинку, господарських будівель і споруд	відсутні



 земельна ділянка (масив), що зарезервована для надання у власність учасникам АТО / площа, га

 межі населених пунктів

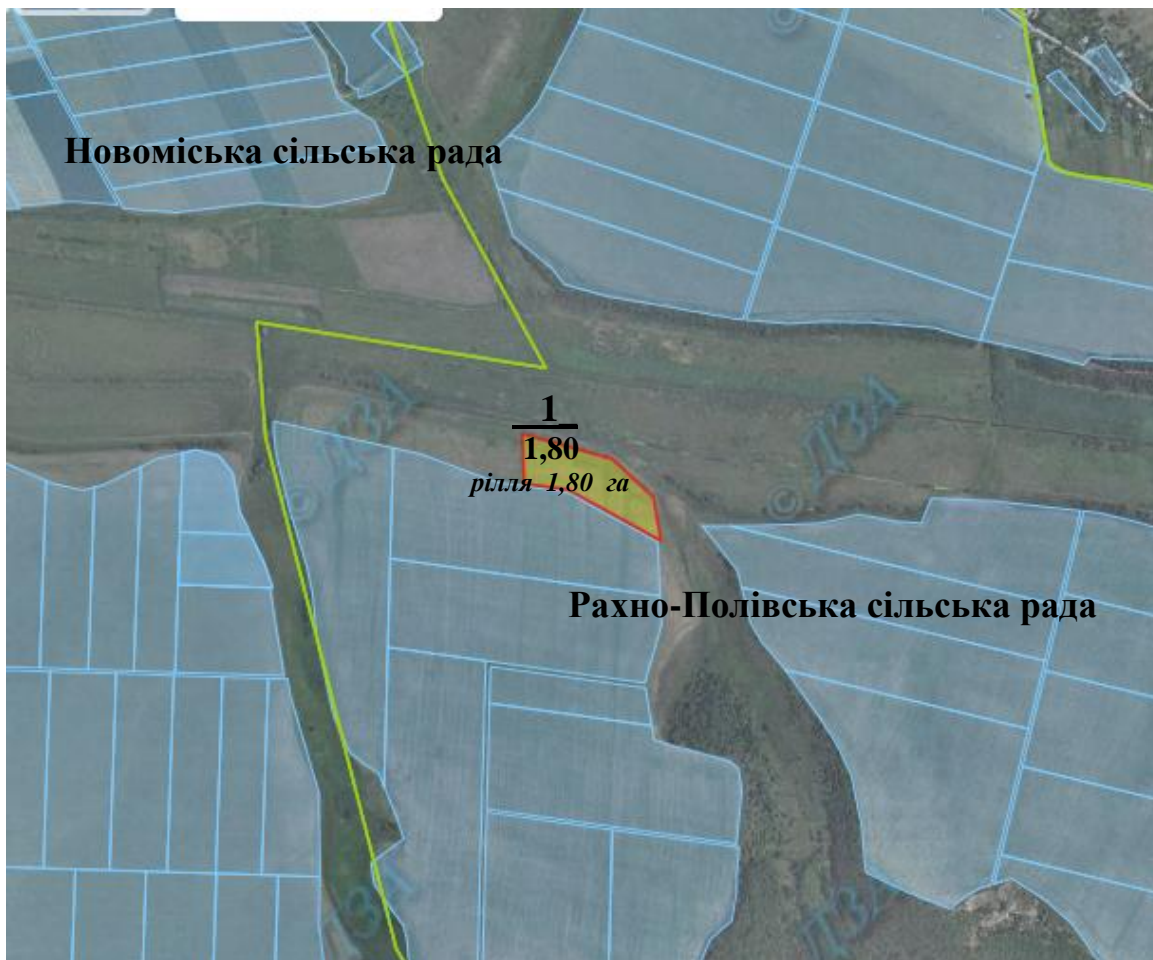
 - адміністративні межі сільських, селищних, міських рад

 земельні ділянки, які внесено до Державного земельного кадастру

Рахно-Полівська сільська рада Тиврівського району Вінницької області

ВИКОПЮВАННЯ

з плану землекористування Рахно-Полівської сільської ради Тиврівського району.



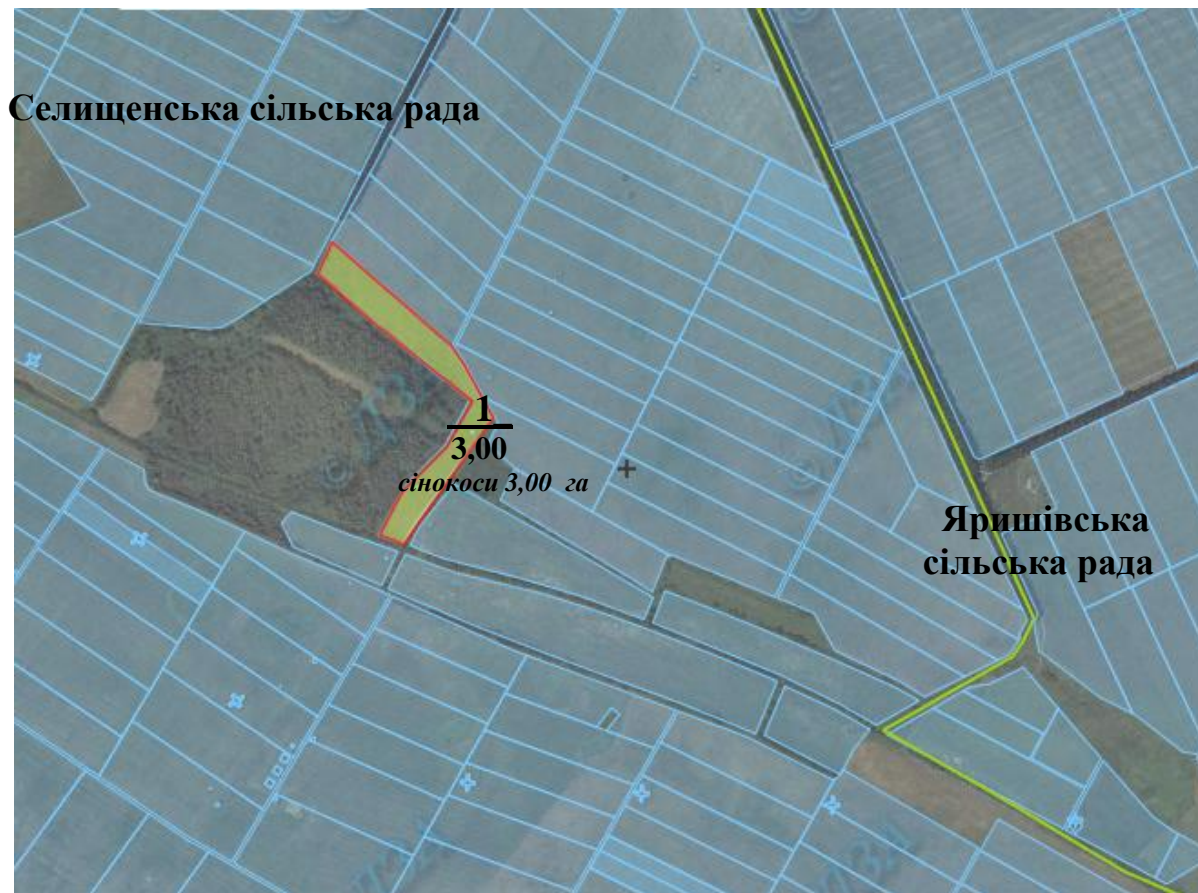
Номер земельної ділянки (масиву) на плані	Кадастровий номер земельної ділянки (кварталу)	Площа земельної ділянки (масиву)	Цільове призначення	Перелік агрогруп ґрунтів (у разі наявності)
1	0524585300:02:002:	1,80	Для ведення особистого селянського господарства	відсутні


- земельна ділянка (масив), що зарезервована для надання у власність учасникам АТО / площа, га
- межі населених пунктів
- адміністративні межі сільських, селищних, міських рад
- земельні ділянки, які внесено до Державного земельного кадастру


Селищенська сільська рада Тиврівського району Вінницької області


ВИКОПЮВАННЯ
з плану землекористування Селищенської сільської ради Тиврівського району.


Номер земельної ділянки (масиву) на плані	Кадастровий номер земельної ділянки (кварталу)	Площа земельної ділянки (масиву)	Цільове призначення	Перелік агрогруп ґрунтів (у разі наявності)
1	0524585600:01: 006:0311	3,00	Для ведення особистого селянського господарства	відсутні



 - земельна ділянка (масив), що зарезервована для надання у власність учасникам АТО / площа, га

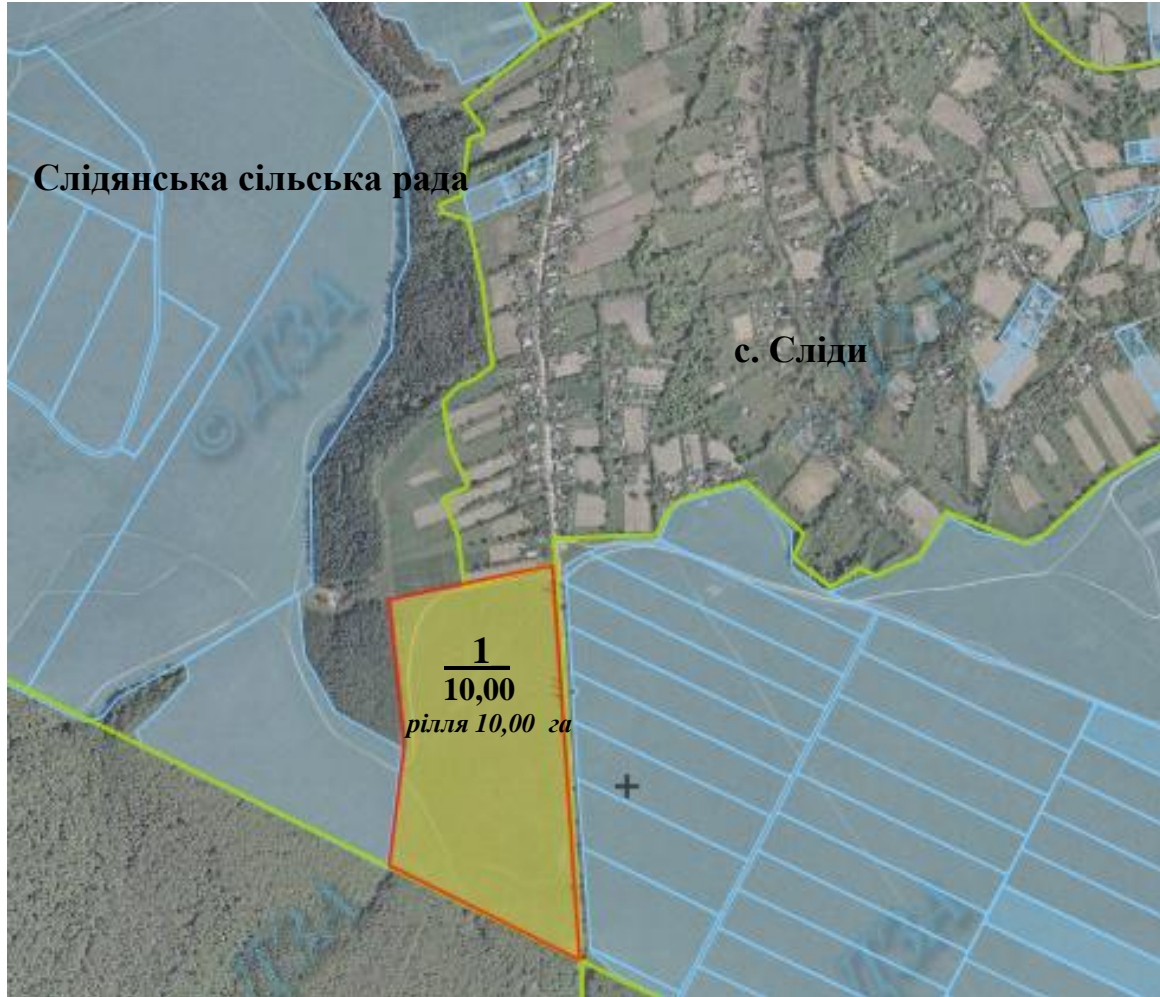
 - межі населених пунктів

 - адміністративні межі сільських, селищних, міських рад

 земельні ділянки, які внесено до Державного земельного кадастру

Слідянська сільська рада Тиврівського району Вінницької області

ВИКОПЮВАННЯ
з плану землекористування Слідянської сільської ради Тиврівського району.



Номер земельної ділянки (масиву) на плані	Кадастровий номер земельної ділянки (кварталу)	Площа земельної ділянки (масиву)	Цільове призначення	Перелік агрогруп ґрунтів (у разі наявності)
1	0524585700:01:001:	10,00	Для ведення особистого селянського господарства	відсутні


Уяринецька сільська рада Тиврівського району Вінницької області


ВИКОПЮВАННЯ


з плану землекористування Уяринецької сільської ради Тиврівського району.


Номер земельної ділянки (масиву) на плані	Кадастровий номер земельної ділянки (кварталу)	Площа земельної ділянки (масиву)	Цільове призначення	Перелік агрогруп ґрунтів (у разі наявності)
1	0524586900:02: 002:	0,50	для будівництва і обслуговування жилого будинку, господарських будівель і споруд	відсутні



 земельна ділянка (масив), що зарезервована для надання у власність учасникам АТО / площа, га

 межі населених пунктів

 - адміністративні межі сільських, селищних, міських рад


 земельні ділянки, які внесено до Державного земельного кадастру


Уяринецька сільська рада Тиврівського району Вінницької області


ВИКОПЮВАННЯ
з плану землекористування Уяринецької сільської ради Тиврівського району.


Номер земельної ділянки (масиву) на плані	Кадастровий номер земельної ділянки (кварталу)	Площа земельної ділянки (масиву)	Цільове призначення	Перелік агрогруп ґрунтів (у разі наявності)
1	0524586900:02: 002:	0,50	для будівництва і обслуговування жилого будинку, господарських будівель і споруд	відсутні



 земельна ділянка (масив), що зарезервована для надання у власність учасникам АТО / площа, га

 межі населених пунктів

 - адміністративні межі сільських, селищних, міських рад

 земельні ділянки, які внесено до Державного земельного кадастру

Уяринецька сільська рада Тиврівського району Вінницької області

ВИКОПЮВАННЯ

з плану землекористування Уяринецької сільської ради Тиврівського району.

Номер земельної ділянки (масиву) на плані	Кадастровий номер земельної ділянки (кварталу)	Площа земельної ділянки (масиву)	Цільове призначення	Перелік агрогруп ґрунтів (у разі наявності)
1	0524586900:02: 002:	0,50	для будівництва і обслуговування жилого будинку, господарських будівель і споруд	відсутні



- земельна ділянка (масив), що зарезервована для надання у власність учасникам АТО / площа, га

- межі населених пунктів

- адміністративні межі сільських, селищних, міських рад

земельні ділянки, які внесено до Державного земельного кадастру

Черемошненська сільська рада Тиврівського району Вінницької області

ВИКОПЮВАННЯ

з плану землекористування Черемошненської сільської ради Тиврівського району.

Номер земельної ділянки (масиву) на плані	Кадастровий номер земельної ділянки (кварталу)	Площа земельної ділянки (масиву)	Цільове призначення	Перелік агрогруп ґрунтів (у разі наявності)
1	0524587000:02: 001:	2,60	для будівництва і обслуговування жилого будинку, господарських будівель і споруд	відсутні





Шендерівська сільська рада Тиврівського району Вінницької області


ВИКОПЮВАННЯ
з плану землекористування Шендерівської сільської ради Тиврівського району.




Номер земельної ділянки (масиву) на плані	Кадастровий номер земельної ділянки (кварталу)	Площа земельної ділянки (масиву)	Цільове призначення	Перелік агрогруп ґрунтів (у разі наявності)
1	0524587300:01:001:	2,00	Для ведення особистого селянського господарства	відсутні

 земельна ділянка (масив), що зарезервована для надання у власність учасникам АТО / площа, га

 межі населених пунктів

 - адміністративні межі сільських, селищних, міських рад

 земельні ділянки, які внесено до Державного земельного кадастру