

Чечельницький район Вінницької області

Відділ Держгеокадастру у
Чечельницькому районі
Вінницької області
Ідентифікаційний код 39813472
вул. Героїв Майдану, буд. 32
смт. Чечельник,
Вінницької області
тел/факс (0-4351) 2-15-70

Інформація про зарезервовані земельні ділянки для передачі у власність

учасникам антитерористичної операції

по Чечельницькому районі станом на 01.10.2016 року

3 . 10 2016 р. № 1843/2 - 16
від « 20 »

№ п/п	Адміністративно-територіальна одиниця (сільська/селищна/міська рада)	Всього зарезервовано, загальна площа ,га	зарезервовано територіальними органами Держгеокадастру	в тому числі			зарезервовано органами місцевого самоврядування, площа ,га	в тому числі			
				для ведення садівництва	для індивідуального дачного будівництва	для ведення особистого селянського господарства		Площа, га	для будівництва і обслуговування жилого будинку господарськи	для ведення садівництва	для індивідуального дачного будівництва
1	2	3	4	5	6	7	8	9	10	11	12
1	Білокамінська	0					0				
2	Вербська	0					0				
3	Каташинська	0					0				
4	Любомирська	0					0				
5	Лузька	12	12			12	0				
6	Ольгопільська	12	12			12	0				
7	Стратіївської	6	6			6	0				
8	Тартацька	6	6			6	0				
9	Бондурівська	0					0				
10	Рогізківська	0					0				
11	Чечельницька	3	3			3	0				
12	Бритавська	0					0				
13	Куренівська	2					2				2
14	Червоногребельська	19,5	14			14	5,5	5,5			
15	Демівська	0					0				
16	Берізко- Чечельницька	0					0				
Чечельницький район		60,5	53	0	0	53	7,5	5,5	0	0	2

60,5


Начальник відділу Держгеокадастру у Чечельницькому районі



Кохановський

Лузька сільська рада Чечельницького району Вінницької області

Лузької сільська рада Чечельницького району Вінницької області






М 1:10 000

Експлікація земель, що зарезервовані для передачі у власність учасниками антитерорестичної операції

№ земельної ділянки (масива) на плані	Кадастровий номер земельної ділянки /кварталу:/	Площа земельної ділянки кварталу/ масиву/ (га)	цільове призначення	Перелік агрогруп ґрунтів (в разі наявності)
1	0525083900:02:000:0403	6	для ведення особистого селянського господарства	

Умовні позначення

-  - земельна ділянка (масиву), що зарезервована для надання у власність учасникам АТО
-  - адміністративні межі сільських, селищних, міських рад
-  - земельні ділянки, які внесено до Державного земельного кадастру

Начальник Відділу Держгеокадастру у Чечельницькому районі Вінницької області

Олег Кохановський



Лузької сільська рада Чечельницького району Вінницької області



М 1:10 000

Експлікація земель, що зарезервовані для передачі у власність учасниками антитерорестичної операції				
№ земельної ділянки (масива) на плані	Кадастровий номер земельної ділянки /кварталу/	Площа земельної ділянки кварталу/ масиву/ (га)	цільове призначення	Перелік агрогруп ґрунтів (в разі наявності)
1	0525083900:04:000:0000		для ведення особистого селянського господарства	

Умовні позначення

- земельна ділянка (масиву), що зарезервована для надання у власність учасникам АТО
- адміністративні межі сільських, селищних, міських рад
- земельні ділянки, які внесено до Державного земельного кадастру



Начальник Відділу Держгеокадастру у Чечельницькому районі Вінницької області

Олег Кохановський

Ольгопільська сільська рада Чечельницького району Вінницької області

Викопіювання




Ольгопільська сільська рада Чечельницького району Вінницької області



М 1:10 000

№ земельної ділянки (масива) на плані	Кадастровий номер земельної ділянки /кварталу/	Площа земельної ділянки кварталу/ масиву/ (га)	цільове призначення	Перелік агрогруп ґрунтів (в разі наявності)
1	0525084400:04:000:0357	12.0000	для ведення особистого селянського господарства	

Умовні позначення

-  - земельна ділянка (масиву), що зарезервована для надання у власність учасникам АТО
-  - межі населених пунктів
-  - адміністративні межі сільських, селищних, міських рад

Начальник Відділу Держгеокадастру у Чечельницькому районі Вінницької області



Олег Кохановський

Стратіївська сільська рада Чечельницького району Вінницької області

Стратіївська сільська рада Чечельницького району Вінницької області



М 1:10 000

Експлікація земель, що зарезервовані для передачі у власність учасниками антитерорестичної операції				
№ земельної ділянки (масива) на плані	Кадастровий номер земельної ділянки /кварталу:/	Площа земельної ділянки кварталу/ масиву/ (га)	цільове призначення	Перелік агрогруп ґрунтів (в разі наявності)
1	0525085300:04:000:0000	6	для ведення особистого селянського господарства	

Умовні позначення

- земельна ділянка (масиву), що зарезервована для надання у власність учасникам АТО
- адміністративні межі сільських, селищних, міських рад
- земельні ділянки, які внесено до Державного земельного кадастру

Начальник Відділу Держгеокадастру у Чечельницькому районі Вінницької області

Олег Кохановський

Тартацька сільська рада Чечельницького району Вінницької області

Викопіювання
Тартацької сільська рада Чечельницького району Вінницької області



М 1:10 000

№ земельної ділянки (масива) на плані	Кадастровий номер земельної ділянки /кварталу:/	Площа земельної ділянки кварталу/ масиву/ (га)	цільове призначення	Перелік агрогруп ґрунтів (в разі наявності)
1	0525086400:04:000:0000	6.0000	для ведення особистого селянського господарства	

Умовні позначення

 - земельна ділянка (масиву), що зарезервована для надання у власність учасникам АТО

 - адміністративні межі сільських, селищних, міських рад


Начальник Відділу Держгеокадастру у Чечельницькому районі Вінницької області



Олег Кохановський

Чечельницька селищна рада Чечельницький район Вінницької області




Чечельницька селищна рада Чечельницького району Вінницької області



М 1:10 000

Експлікація земель, що зарезервовані для передачі у власність учасниками антитерорестичної операції				
№ земельної ділянки (масива) на плані	Кадастровий номер земельної ділянки /кварталу:/	Площа земельної ділянки кварталу/ масиву/ (га)	цільове призначення	Перелік агрогруп ґрунтів (в разі наявності)
1	0525055100:02:000:0342	3	для ведення особистого селянського господарства	

Умовні позначення

-  - земельна ділянка (масиву), що зарезервована для надання у власність учасникам АТО
-  - адміністративні межі сільських, селищних, міських рад
-  - земельні ділянки, які внесено до Державного земельного кадастру



Начальник Відділу Держгеокадастру у Чечельницькому районі Вінницької області

Олег Кохановський

Куренівська сільська рада Чечельницького району Вінницької області

Викопіювання

Куренівської сільська рада Чечельницького району Вінницької області



М 1:10 000

№ земельної ділянки (масива) на плані	Кадастровий номер земельної ділянки /кварталу:/	Площа земельної ділянки /кварталу/ масиву/ (га)	цільове призначення	Перелік агрогруп ґрунтів (в разі наявності)
1	0525083600:01.002:0000	2.0000	для ведення особистого селянського господарства	

- Умовні позначення
- земельна ділянка (масиву), що зарезервована для надання у власність учасникам АТО
 - адміністративні межі сільських, селищних, міських рад

Начальник Відділу Держгеокадастру у Чечельницькому районі Вінницької області



Олег Кохановський

Червоногребельська сільська рада Чечельницького району Вінницької області



Викопіювання

Червогребельської сільська рада Чечельницького району Вінницької області



№ земельної ділянки (масива) на плані	Кадастровий номер земельної ділянки /кварталу:/	Площа земельної ділянки кварталу/ масиву/ (га)	цільове призначення	Перелік агрогруп ґрунтів (в разі наявності)
1	0525083900:01:002:0000	5.5000	для будівництва, обслуговування житлового будинку, господарських будівель і споруд	

Умовні позначення

-  - земельна ділянка (масиву), що зарезервована для надання у власність учасникам АТО
-  - адміністративні межі сільських, селищних, міських рад

М 1:10 000

Начальник Відділу Держгеокадастру у Чечельницькому районі Вінницької області



Олег Кохановський



Червоногребельська сільська рада Чечельницького району Вінницької області




М 1:10 000

Експлікація земель, що зарезервовані для передачі у власність учасниками антитерорестичної операції				
№ земельної ділянки (масива) на плані	Кадастровий номер земельної ділянки /кварталу:/	Площа земельної ділянки кварталу/ масиву/ (га)	цільове призначення	Перелік агрогруп ґрунтів (в разі наявності)
1	0525087500:06:000:0000	14	для ведення особистого селянського господарства	

Умовні позначення

-  - земельна ділянка (масиву), що зарезервована для надання у власність учасникам АТО
-  - адміністративні межі сільських, селищних, міських рад

-  - земельні ділянки, які внесено до Державного земельного кадастру



Начальник Відділу Держгеокадастру у Чечельницькому районі Вінницької області

Олег Кохановський