

**Бершадський район Вінницької області**

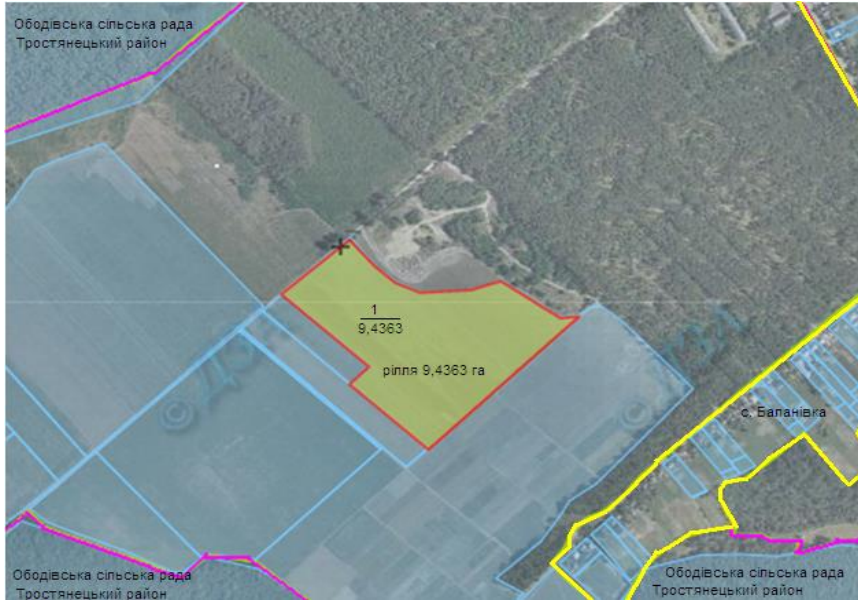
**Інформація про зарезервовані земельні ділянки, які можуть бути передані у власність учасникам антитерористичної операції (станом на 01.02.2017 року)**

№ з/п	Адміністративно-територіальна одиниця	Всього зарезервовано земельних ділянок загальною площею, га	Зарезервовано територіальними органами Держгеокадастру земельні ділянки площею, га	у тому числі			Зарезервовані органами місцевого самоврядування земельні ділянки площею, га	у тому числі				
				для ведення садівництва	для індивідуального дачного будівництва	для ведення особистого селянського господарс		для будівництва і обслуговування жилого будинку,	для ведення садівництва	для індивідуального дачного будівництва	для ведення особистого селянського господарс	
1	2	3	4	5	6	7	8	9	10	11	12	
1	Баланівська с/р	9.4363	9.4363			9.4363						
2	Бирлівська с/р	5.0200	5.0200	5.0200								
3	Великокирківська с/р											
4	Війтівська с/р											
5	Голдашівська с/р											
6	Джулинська с/р											
7	Дяківська с/р	4.8596	4.8596			4.8596						
8	Кидрасівська с/р											
9	Кошаринецька с/р											
10	Красносільська с/р											
11	Лісниченська с/р											
12	Манківська с/р											
13	Михайлівська с/р											
14	М'якохідська с/р	11.3214	11.3214			11.3214						
15	Осівська с/р											
16	Поташнянська с/р											
17	П'ятківська с/р											
18	Серебрійська с/р	3.0000					3.0000	3.00				
19	Серединська с/р	2.7000	2.7000			2.7000						
20	Ставківська с/р											
21	Сумівська с/р											
22	Тернівська с/р											
23	Тирлівська с/р	1.0000	1.0000			1.0000						
24	Устянська с/р	14.0000					14.0000				14.0000	
25	Флоринська с/р	14.4900	14.4900			14.4900						
26	Чернятська с/р	5.6000					5.6000	5.6				
27	Шляхівська с/р	4.3000					4.3000	4.3				
28	Яланецька с/р											
<b>Всього по району</b>		<b>75.7273</b>	<b>48.8273</b>	<b>5.0200</b>		<b>43.8073</b>	<b>26.9000</b>	<b>12.9000</b>			<b>14.0000</b>	

Начальник Відділу Держгеокадастру у Бершадському районі

В. В. Ткачук





**Баланівська сільська рада Бершадського району Вінницької області**



**Експлікація земель, що зарезервовані для передачі у власність учасникам антитерористичної операції**

Номер земельної ділянки (масиву) на плані	Кадастровий номер земельної ділянки (кварталу)	Площа земельної ділянки (масиву), га	Цільове призначення	Перелік агрогруп ґрунтів (в разі наявності)
1	0520480400:02:003	9,4363	Для ведення особистого селянського господарства	29д, 215

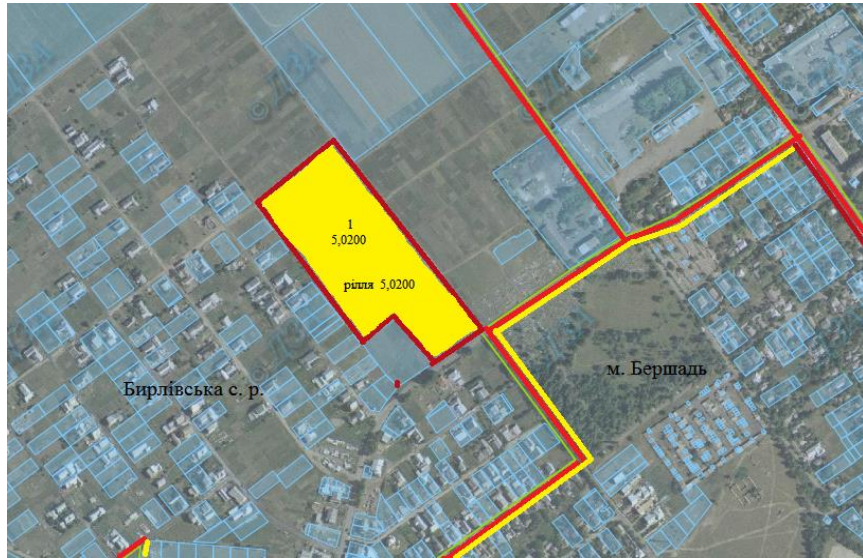
**Умовні позначення**

-  земельна ділянка (масив), що зареєстрована для надання у власність учасникам АТО/площа, га
-  межі населених пунктів
-  адміністративні межі сільських, селищних, міських рад
-  земельні ділянки, які внесено до Державного земельного кадастру

М 1:17 000

**Бирлівська сільська рада Бершадського району Вінницької області**





Бирлівська сільська рада Бершадського району Вінницької області



Експлікація земель, що зарезервовані для передачі у власність учасникам  
антитерористичної операції

номер земельної ділянки	кадастровий номер земельної ділянки (аркуша)	площа земельної ділянки	Цільове призначення	перелік агрогруп земель (а)
1	0520480600:01:002	5.02	Для ведення садівництва	41с

Умовні позначення

-  земельна ділянка (масив), що зареєстрована для надання у власність учасникам АТО/площа, га
-  межі населених пунктів
-  адміністративні межі сільських, селищних, міських рад
-  земельні ділянки, які внесено до Державного земельного кадастру

М 1:17 000

**Дяківська сільська рада Бершадського району Вінницької області**





Дяківська сільська рада Бершадського району Вінницької області



Експлікація земель, що зарезервовані для передачі у власність учасникам антитерористичної операції

номер земельної ділянки	кадастровий номер земельної ділянки (арегстрація)	площа земельної ділянки	Цільове призначення	перелік агрогруп земель (га)
1	0520481800:03:002	2,3969	Для ведення особистого селянського господарства	

Умовні позначення

-  земельна ділянка (масив), що зареєстрована для надання у власність учасникам АТО/площа, га
-  межі населених пунктів
-  адміністративні межі сільських, селищних, міських рад
-  земельні ділянки, які внесено до Державного земельного кадастру

М 1:17 000





Дяківська сільська рада Бершадського району Вінницької області



Експлікація земель, що зарезервовані для передачі у власність учасникам антитерористичної операції

Номер земельної ділянки	Кадастровий номер земельної ділянки (справки)	Площа земельної ділянки	Цільове призначення	Перелік агрогруп ґрунтів (а)
1	0520481800:03:002	2,4627	Для ведення особистого селянського господарства	

Умовні позначення

-  земельна ділянка (масив), що зарезерована для надання у власність учасникам АТО/площа, га
-  межі населених пунктів
-  адміністративні межі сільських, селищних, міських рад
-  земельні ділянки, які внесено до Державного земельного кадастру

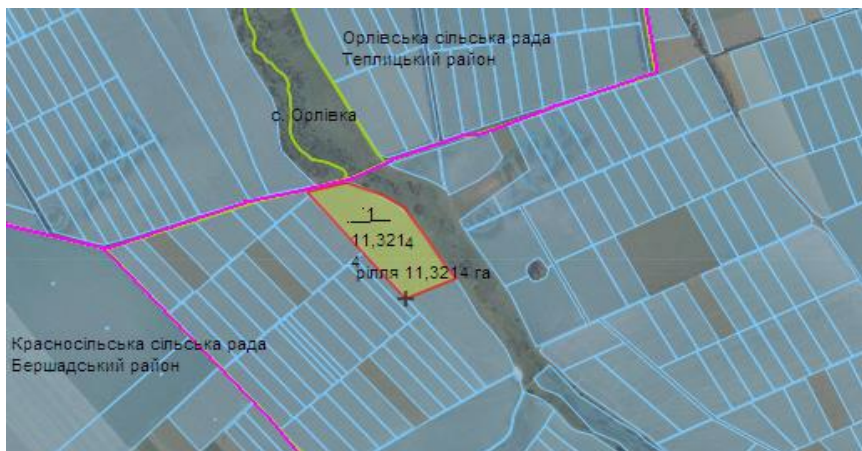
М 1:17 000



**М'якохідська сільська рада Бершадського району Вінницької області**





М'якохідська сільська рада Бершадського району Вінницької області

Експлікація земель, що зарезервовані для передачі у власність учасникам  
антитерористичної операції



Номер земельної ділянки	Кадастровий номер земельної ділянки (масиву)	Площа земельної ділянки	Цільове призначення	Перелік агрогруп земель (а)
1	0520483400:01:002	11,3214	Для ведення особистого селянського господарства	40e, 49e, 208e

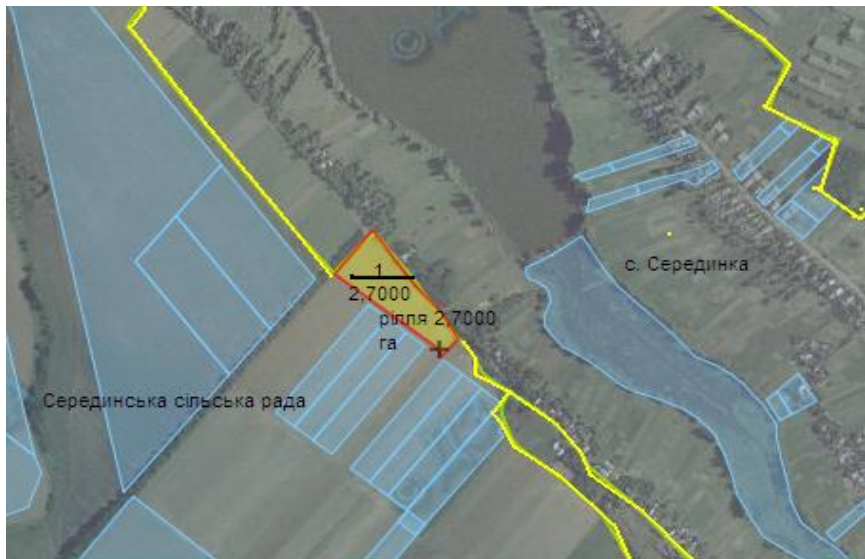
Умовні позначення

-  земельна ділянка (масив), що зареєстрована для надання у власність учасникам АТО/площа, га
-  межі населених пунктів
-  адміністративні межі сільських, селищних, міських рад
-  земельні ділянки, які внесено до Державного земельного кадастру

М 1:17 000

**Серединська сільська рада Бершадського району Вінницької області**

Серединська сільська рада Бершадського району Вінницької області







М 1:17 000

Експлікація земель, що зарезервовані для передачі у власність учасникам  
антитерористичної операції

Номер земельної ділянки	кадастровий номер земельної ділянки (масиву)	площа земельної ділянки	Цільове призначення	Перелік агрогруп ґрунтів (п)
1	0520484600:03:002	2.7000	Для ведення особистого селянського господарства	

Умовні позначення

-  земельна ділянка (масив), що зареєстрована для надання у власність учасникам АТО/площа, га
-  межі населених пунктів
-  адміністративні межі сільських, селищних, міських рад
-  земельні ділянки, які внесено до Державного земельного кадастру

**Серебрійська сільська рада Бершадського району Вінницької області**





Серебрійська сільська рада Бершадського району Вінницької області

Експлікація земель, що зарезервовані для передачі у власність учасникам  
антитерористичної операції



Номер земельної ділянки	кадастровий номер земельної ділянки (кварталу)	площа земельної ділянки	Цільове призначення	Перелік агрогруп
1	0520484400:03:002	3.0000	Для будівництва та обслуговування жилого будинку, господарських будівель та споруд (присадибна ділянка)	

Умовні позначення

-  земельна ділянка (масив), що зареєстрована для надання у власність учасникам АТО/площа, га
-  межі населених пунктів
-  адміністративні межі сільських, селищних, міських рад
-  земельні ділянки, які внесено до Державного земельного кадастру

М 1:17 000

**Тирлівська сільська рада Бершадського району Вінницької області**

Тирлівська сільська рада Бершадського району Вінницької області







М 1:17 000

Експлікація земель, що зарезервовані джля передачі у власність учасникам антитерористичної операції

Номер земельної ділянки	Кадастровий номер земельної ділянки (сваггату)	Площа земельної ділянки	Цільове призначення	Перелік агрогруп ґрунтів (п)
1	0520485300:03:001	1.0000	Для ведення особистого селянського господарства	49е, 56е

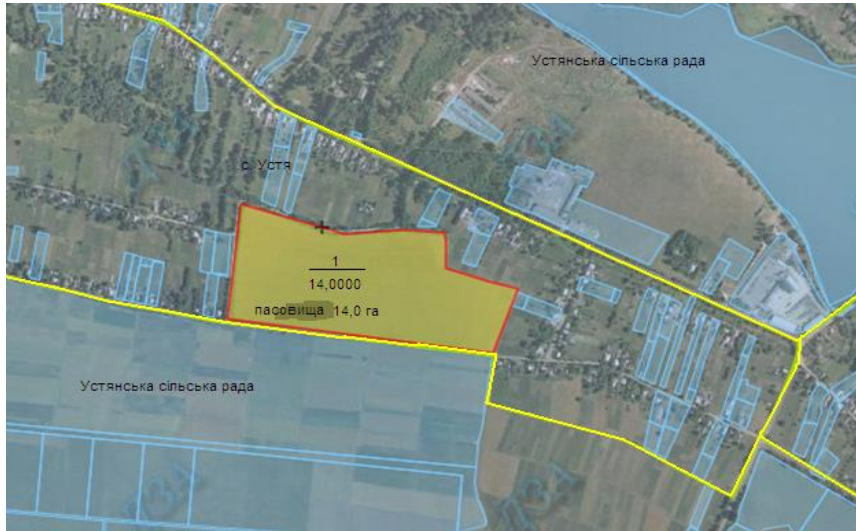
Умовні позначення

-  земельна ділянка (масив), що зареєстрована для надання у власність учасникам АТО/площа, га
-  межі населених пунктів
-  адміністративні межі сільських, селищних, міських рад
-  земельні ділянки, які внесено до Державного земельного кадастру



**Устянська сільська рада Бершадського району Вінницької області**





Устянська сільська рада Бершадського району Вінницької області



Експлікація земель, що зарезервовані джля передачі у власність учасникам  
антитерористичної операції

Номер земельної ділянки	Кадастровий номер земельної ділянки (свапстанд)	Площа земельної ділянки	Цільове призначення	Перелік агрогруп ґрунтів (п)
1	0520485400:03:004	14.0000	Для будівництва та обслуговування жилого будинку, господарських будівель та споруд (присадибна ділянка)	

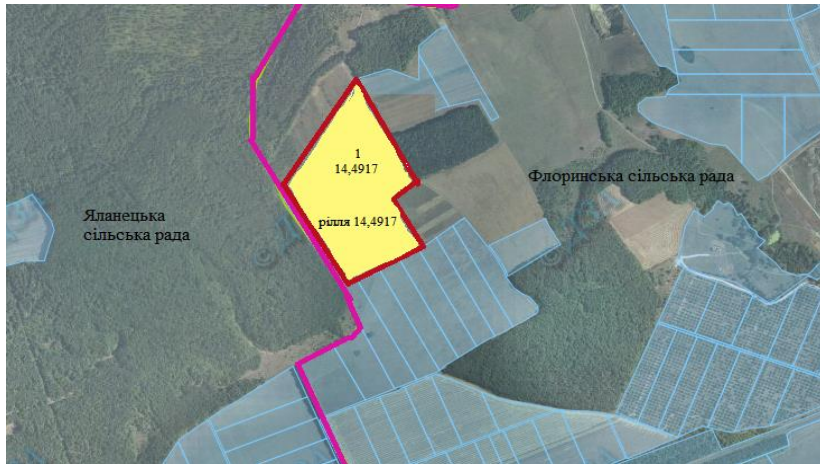
Умовні позначення

-  земельна ділянка (масив), що зареєстрована для надання у власність учасникам АТО/площа, га
-  межі населених пунктів
-  адміністративні межі сільських, селищних, міських рад
-  земельні ділянки, які внесено до Державного земельного кадастру

М 1:17 000

**Флоринська сільська рада Бершадського району Вінницької області**





**Флоринська сільська рада Бершадського району Вінницької області**



**Експлікація земель, що зарезервовані джля передачі у власність учасникам антитерористичної операції**

Номер земельної ділянки	Кадастровий номер земельної ділянки (сваггату)	Площа земельної ділянки	Цільове призначення	Перелік агрогруп ґрунтів (п)
1	0520485600:04:001:011 6	14.4917	Для ведення особистого селянського господарства	

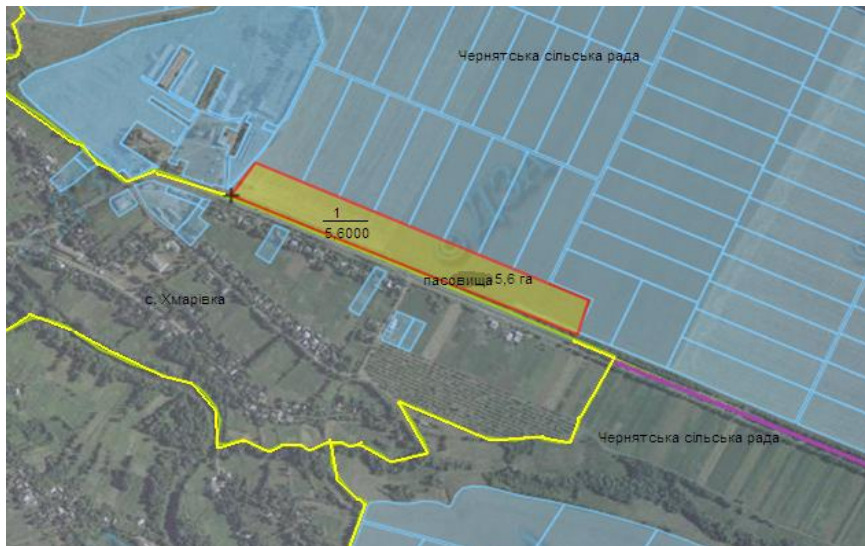
**Умовні позначення**

-  земельна ділянка (масив), що зареєстрована для надання у власність учасникам АТО/площа, га
-  межі населених пунктів
-  адміністративні межі сільських, селищних, міських рад
-  земельні ділянки, які внесено до Державного земельного кадастру

**M 1:17 000**

**Чернятська сільська рада Бершадського району Вінницької області**





Чернятська сільська рада Бершадського району Вінницької області



Експлікація земель, що зарезервовані джля передачі у власність учасникам  
антитерористичної операції

номер земельної ділянки	кадастровий номер земельної ділянки (масиву)	площа земельної ділянки	Цільове призначення	перелік агрогруп
1	0520486400:02:001	5,6000	Для будівництва та обслуговування жилого будинку, господарських будівель та споруд (присадибна ділянка)	

Умовні позначення

-  земельна ділянка (масив), що зареєстрована для надання у власність учасникам АТО/площа, га
-  межі населених пунктів
-  адміністративні межі сільських, селищних, міських рад
-  земельні ділянки, які внесено до Державного земельного кадастру

М 1:17 000

**Шляхівська сільська рада Бершадського району Вінницької області**





Шляхівська сільська рада Бершадського району Вінницької області



Експлікація земель, що зарезервовані для передачі у власність учасникам  
антитерористичної операції

номер земельної ділянки	кадастровий номер земельної ділянки (масиву)	площа земельної ділянки	Цільове призначення	перелік агрогруп земель (га)
1	0520487500:08:001	4.3000	Для будівництва та обслуговування жилого будинку, господарських будівель та споруд (присадибна ділянка)	

Умовні позначення

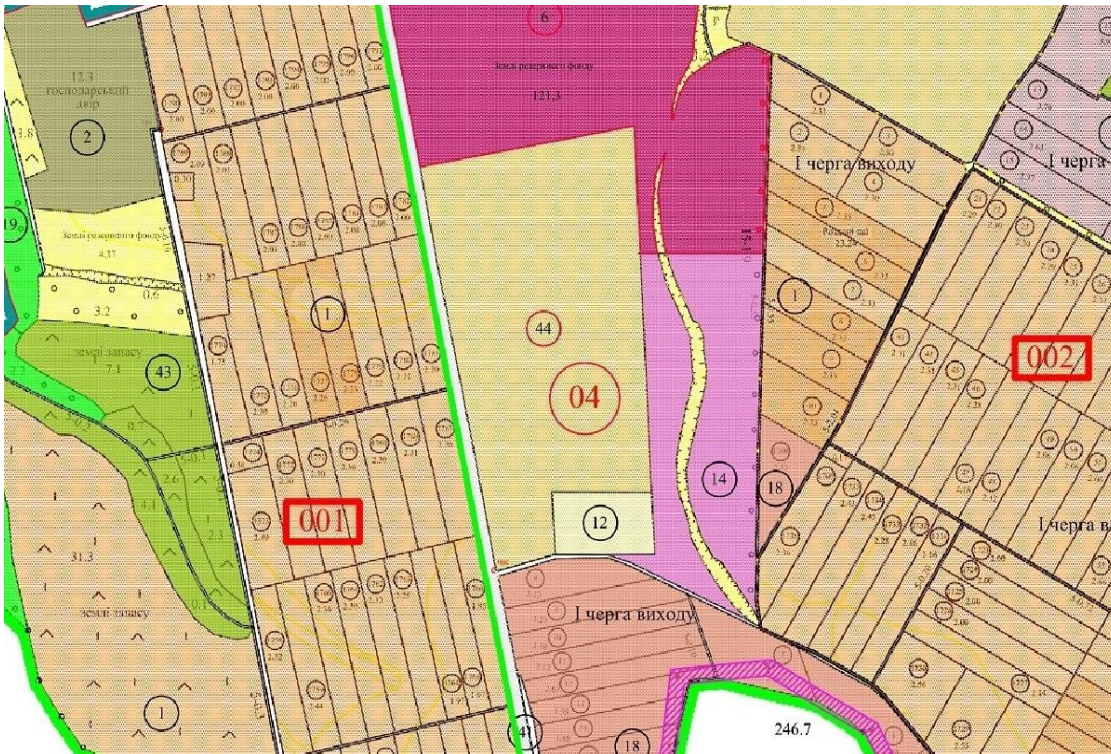
-  земельна ділянка (масив), що зареєстрована для надання у власність учасникам АТО/площа, га
-  межі населених пунктів
-  адміністративні межі сільських, селищних, міських рад
-  земельні ділянки, які внесено до Державного земельного кадастру

М 1:17 000



## ВИКОПИЮВАННЯ

з чергового кадастрового плану Баланівської сільської р:  
Вінницької області земельної ділянки земель державної власності земель з:  
рілля, площею 20,0 га, (за межами населеного пун  
право оренди якої пропонується для продажу на  
Ділянка представлена шифром агрогрупи гр  
Кадастровий номер земельної ділянки 0520-



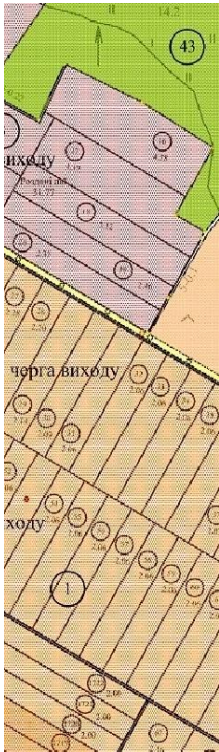
----- місце розташування земельної ділянки

### ПОГОДЖЕНО :

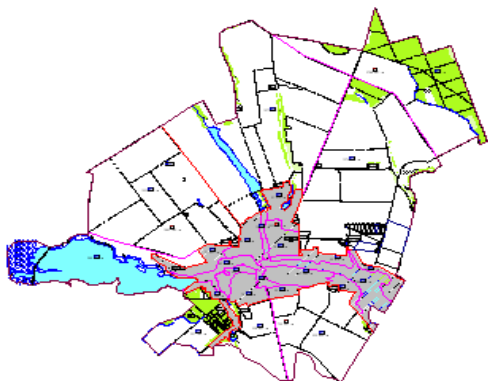
Начальник відділу Держземагентства  
у Бершадському районі

Голова Баланівської сільської ради

ади Бершадського району  
апасу, сільськогосподарського призначення,  
кту с. Баланівка),  
земельних торгах  
унтів 37е, 50д  
480400:04:002



Масштаб 1: 10 000  
Ситуаційний план



Ткачук В. В.

Казміревський В. А.