

Бершадський район Вінницької області

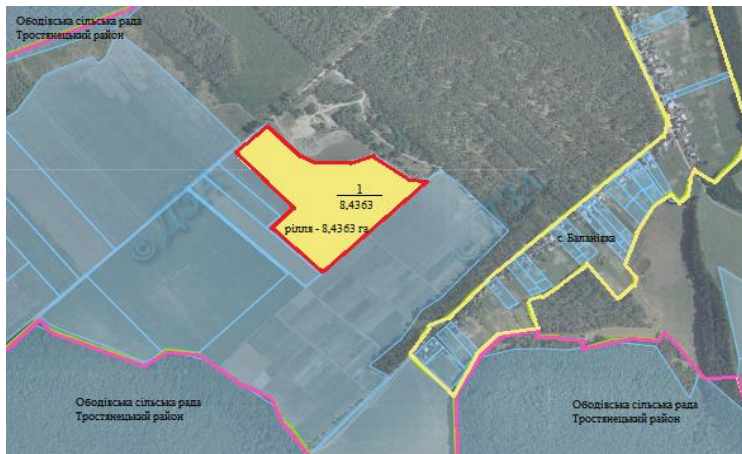
Інформація про зарезервовані земельні ділянки, які можуть бути передані у власність учасникам антитерористичної операції (станом на 01.05.2017 року)

№ з/п	Адміністративно-територіальна одиниця	Всього зарезервовано земельних ділянок загальною площею, га	Зарезервовано територіальними органами Держгеокадастру земельні ділянки площею, га	у тому числі			Зарезервовані органами місцевого самоврядування земельні ділянки площею, га	у тому числі			
				для ведення садівництва	для індивідуального дачного будівництва	для ведення особистого селянського господарс		для будівництва і обслуговування жилого будинку,	для ведення садівництва	для індивідуального дачного будівництва	для ведення особистого селянського господарс
1	2	3	4	5	6	7	8	9	10	11	12
1	Баланівська с/р	8.4363	8.4363			8.4363					
2	Бирлівська с/р	5.0200	5.0200	5.0200							
3	Великокирківська с/р										
4	Війтівська с/р										
5	Голдашівська с/р										
6	Джулинська с/р										
7	Дяківська с/р	4.8596	4.8596			4.8596					
8	Кидрасівська с/р										
9	Кошаринецька с/р										
10	Красносільська с/р										
11	Лісниченська с/р										
12	Маньківська с/р										
13	Михайлівська с/р										
14	М'якохідська с/р	11.3214	11.3214			11.3214					
15	Осівська с/р										
16	Поташнянська с/р										
17	П'ятківська с/р										
18	Серебрійська с/р	3.0000					3.0000	3.00			
19	Серединська с/р										
20	Ставківська с/р										
21	Сумівська с/р										
22	Тернівська с/р										
23	Тирлівська с/р	1.0000	1.0000			1.0000					
24	Устянська с/р	14.0000					14.0000	14.0000			
25	Флоринська с/р	14.4900	14.4900			14.4900					
26	Чернянська с/р	5.6000					5.6000	5.6			
27	Шляхівська с/р	4.3000					4.3000	4.3			
28	Яланецька с/р										
Всього по району		72.0273	45.1273	5.0200		40.1073	26.9000	26.9000			0.0000

Начальник Відділу Держгеокадастру у Бершадському районі

В. В. Ткачук





Баланівська сільська рада Бершадського району Вінницької області



Експлікація земель, що зарезервовані для передачі у власність учасникам
антитерористичної операції

Номер земельної ділянки (масиву) на плані	Кадастровий номер земельної ділянки (кварталу)	Площа земельної ділянки (масиву), га	Цільове призначення	Перелік агрогруп ґрунтів (в разі наявності)
1	0520480400:02:003	8,4363	Для ведення особистого селянського господарства	29д, 215

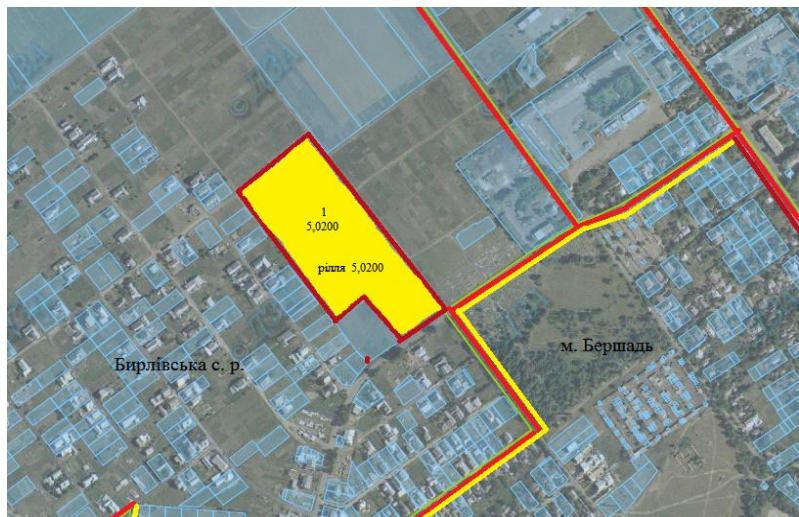
Умовні позначення

-  земельна ділянка (масив), що зарезервована для надання у власність учасникам АТО/площа, га
-  межі населених пунктів
-  адміністративні межі сільських, селищних, міських рад
-  земельні ділянки, які внесено до Державного земельного кадастру

М 1:17 000

Бирлівська сільська рада Бершадського району Вінницької області





Бирлівська сільська рада Бершадського району Вінницької області



Експлікація земель, що зарезервовані для передачі у власність учасникам
антитерористичної операції

Номер земельної	Кадастровий номер земельної ділянки	Площа земельної	Цільове призначення	Перелік агрогруп
1	0520480600:01:002	5.02	Для ведення садівництва	41e

Умовні позначення

-  земельна ділянка (масив), що зареєстрована для надання у власність учасникам АТО/площа, га
-  межі насаєних пунктів
-  адміністративні межі сільських, селищних, міських рад
-  земельні ділянки, які внесено до Державного земельного кадастру

М 1:17 000

Дяківська сільська рада Бершадського району Вінницької області





Дяківська сільська рада Бершадського району Вінницької області



Експлікація земель, що зарезервовані джля передачі у власність учасникам
антитерористичної операції

Номер земельної	Кадастровий номер земельної ділянки	Площа земельної	Цільове призначення	Перелік агрогруп
1	0520481800.03.002	2.3969	Для ведення особистого селянського господарства	

Умовні позначення

-  земельна ділянка (масив), що зареєстрована для надання у власність учасникам АТО/площа, га
-  межі населених пунктів
-  адміністративні межі сільських, селищних, міських рад
-  земельні ділянки, які внесено до Державного земельного кадастру

М 1:17 000





Дяківська сільська рада Бершадського району Вінницької області



Експлікація земель, що зарезервовані для передачі у власність учасникам антитерористичної операції

Номер земельної	Кадастровий номер земельної ділянки	Площа земельної	Цільове призначення	Перелік агрогруп
1	0520481800:03:002	2,4627	Для ведення особистого селянського господарства	

Умовні позначення

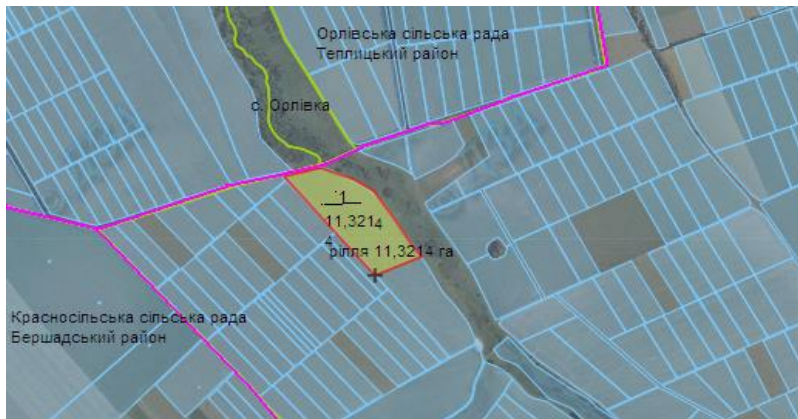
-  земельна ділянка (масив), що зарезервована для надання у власність учасникам АТО/площа, га
-  межі населених пунктів
-  адміністративні межі сільських, селищних, міських рад
-  земельні ділянки, які внесено до Державного земельного кадастру

М 1:17 000

М'якохідська сільська рада Бершадського району Вінницької області





М'якохідська сільська рада Бершадського району Вінницької області

Експлікація земель, що зарезервовані для передачі у власність учасникам
антитерористичної операції



Номер земельної	Кадастровий номер земельної ділянки	Площа земельної	Цільове призначення	Перелік агрогруп
1	0520483400:01:002	11.3214	Для ведення особистого селянського господарства	40e, 49e, 208e

Умовні позначення

-  земельна ділянка (масив), що зареєстрована для надання у власність учасникам АТО/площа, га
-  межі насених пунктів
-  адміністративні межі сільських, селищних, міських рад
-  земельні ділянки, які внесено до Державного земельного кадастру

М 1:17 000

Серебрійська сільська рада Бершадського району Вінницької області





Серебрійська сільська рада Бершадського району Вінницької області

Експлікація земель, що зарезервовані для передачі у власність учасникам
антитерористичної операції



Номер земельної	Кадастровий номер земельної ділянки	Площа земельної	Цільове призначення	Перелік агрогруп
1	0520484400:03:002	3.0000	Для будівництва та обслуговування жилого будинку, господарських будівель та споруд (присадибна ділянка)	

Умовні позначення

-  земельна ділянка (масив), що зареєстрована для надання у власність учасникам АТО/площа, га
-  межі населених пунктів
-  адміністративні межі сільських, селищних, міських рад
-  земельні ділянки, які внесено до Державного земельного кадастру

М 1:17 000

Тирлівська сільська рада Бершадського району Вінницької області

Тирлівська сільська рада Бершадського району Вінницької області







М 1:17 000

Експлікація земель, що зарезервовані для передачі у власність учасникам антитерористичної операції

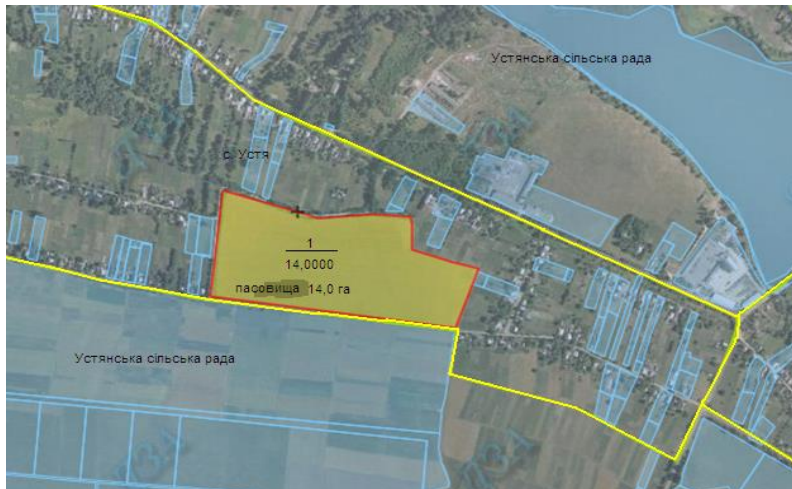
Номер земельної	Кадастровий номер земельної ділянки	Площа земельної	Цільове призначення	Перелік агрогруп
1	0520485300:03:001	1.0000	Для ведення особистого селянського господарства	49e, 56e

Умовні позначення

-  земельна ділянка (масив), що зареєстрована для надання у власність учасникам АТО/площа, га
-  межі насених пунктів
-  адміністративні межі сільських, селищних, міських рад
-  земельні ділянки, які внесено до Державного земельного кадастру

Устянська сільська рада Бершадського району Вінницької області





Устянська сільська рада Бершадського району Вінницької області



Експлікація земель, що зарезервовані для передачі у власність учасникам
антитерористичної операції

Номер земельної	Кадастровий номер земельної ділянки	Площа земельної	Цільове призначення	Перелік агрогруп
1	0520485400:03:004	14.0000	Для будівництва та обслуговування жилого будинку, господарських будівель та споруд (присадибна ділянка)	

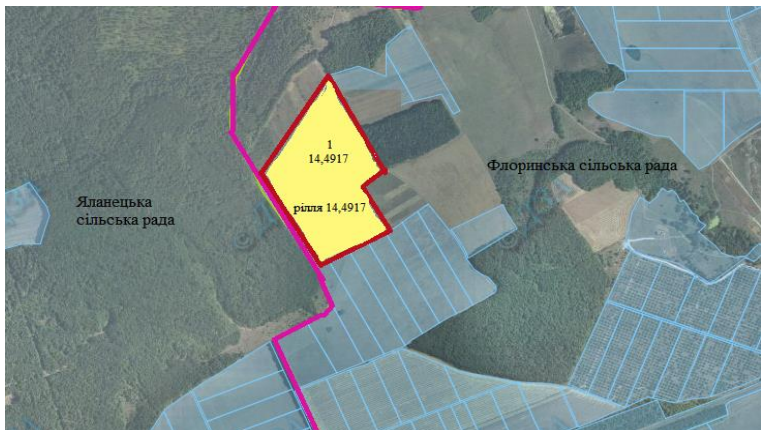
Умовні позначення

-  земельна ділянка (масив), що зареєстрована для надання у власність учасникам АТО/площа, га
-  межі населених пунктів
-  адміністративні межі сільських, селищних, міських рад
-  земельні ділянки, які внесено до Державного земельного кадастру

М 1:17 000

Флоринська сільська рада Бершадського району Вінницької області





Флоринська сільська рада Бершадського району Вінницької області



**Експлікація земель, що зарезервовані для передачі у власність учасникам
антитерористичної операції**

Номер земельної	Кадастровий номер земельної ділянки	Площа земельної	Цільове призначення	Перелік агрогруп
1	0520485600-04-001-0116	14,4917	Для ведення особистого селянського господарства	

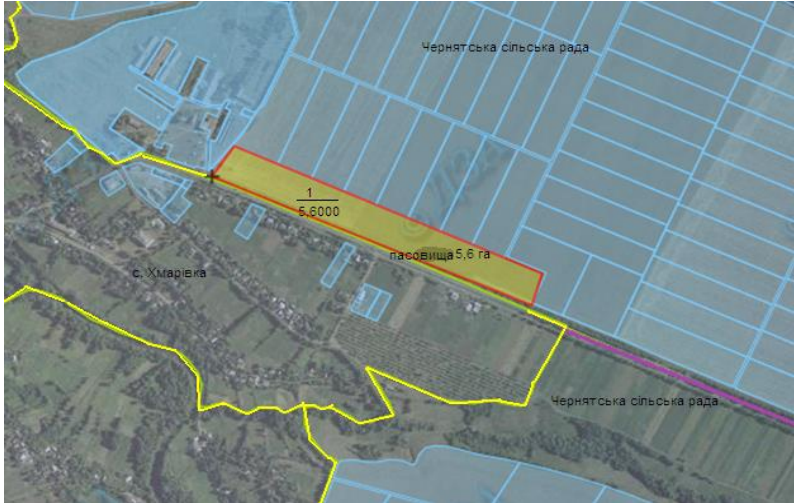
Умовні позначення

-  земельна ділянка (масив), що зареєстрована для надання у власність учасникам АТО/площа, га
-  межі насаєних пунктів
-  адміністративні межі сільських, селищних, міських рад
-  земельні ділянки, які внесено до Державного земельного кадастру

М 1:17 000

Чернятська сільська рада Бершадського району Вінницької області





Чернятська сільська рада Бершадського району Вінницької області



Експлікація земель, що зарезервовані для передачі у власність учасникам антитерористичної операції

Номер земельної	Кадастровий номер земельної ділянки	Площа земельної	Цільове призначення	Перелік агрогруп
1	0520486400:02:001	5.6000	Для будівництва та обслуговування жилого будинку, господарських будівель та споруд (присадибна ділянка)	

Умовні позначення

-  земельна ділянка (масив), що зареєстрована для надання у власність учасникам АТО/площа, га
-  межі населених пунктів
-  адміністративні межі сільських, селищних, міських рад
-  земельні ділянки, які внесено до Державного земельного кадастру

М 1:17 000

Шляхівська сільська рада Бершадського району Вінницької області





Шляхівська сільська рада Бершадського району Вінницької області



Експлікація земель, що зарезервовані для передачі у власність учасникам антитерористичної операції

Номер земельної	Кадастровий номер земельної ділянки	Площа земельної	Цільове призначення	Перелік агрогруп
1	0520487500:08:001	4.3000	Для будівництва та обслуговування жилого будинку, господарських будівель та споруд (присадибна ділянка)	

Умовні позначення

-  земельна ділянка (масив), що зареєстрована для надання у власність учасникам АТО/площа, га
-  межі насаєних пунктів
-  адміністративні межі сільських, селищних, міських рад
-  земельні ділянки, які внесено до Державного земельного кадастру

М 1:17 000

ВИКОПУВАННЯ

з чергового кадастрового плану Баланівської сільської ради Берша
Вінницької області земельної ділянки земель державної власності земель запасу, сіль-
рільля, площею 20,0 га, (за межами населеного пункту с. Бал:
право оренди якої пропонується для продажу на земельних
Ділянка представлена шифром агрогрупи ґрунтів 37е,
Кадастровий номер земельної ділянки 0520480400:04:



----- місце розташування земельної ділянки

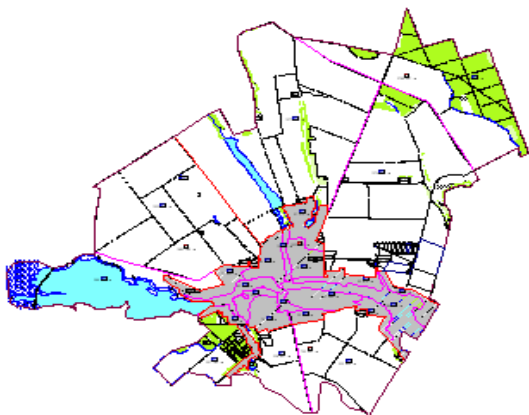
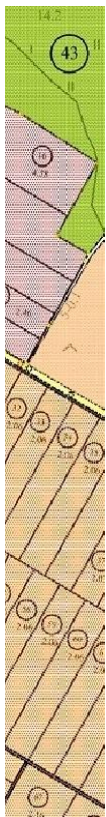
ПОГОДЖЕНО :

Начальник відділу Держземагентства
у Бершадському районі

Голова Баланівської сільської ради

дського району
ського господарського призначення,
анівка),
с торгах
50д
002

Масштаб 1: 10 000
Ситуаційний план



Ткачук В. В.

Казміревський В. А.