

Інформація про зарезервовані земельні ділянки, які можуть бути передані у власність учасникам антитерористичної операції на території Могилів-Подільської міської ради Вінницької області

(станом на 01.03.2017 року)

№ п/п	Адміністративно-територіальна одиниця (сільська/селищна/міська рада)	Всього зарезервованих земельних ділянок площею, га	Зарезервованих територіальними органами Держгеокадастру земельними ділянками площею, га				Зарезервовані органами місцевого самоврядування земельні ділянки площею, га	з них			
				для ведення садівництва	для індивідуального дачного будівництва	для ведення особистого селянського господарства		для будівництва і обслуговування жилого будинку господарських будівель і споруд (присадибна ділянка)	для ведення садівництва	для індивідуального дачного будівництва	для ведення особистого селянського господарства
1	2	3	4	5	6	7	8	9	10	11	12
1	Конівська с.р.	22,2356	14,8356			14,8356	7,4000	7,4000			
2	Бронницька с.р.	0,6000					0,6000	0,6000			
3	Серебрійська с.р.	24,8796	19,8796			19,8796	5,0000	5,0000			
4	Кукавська с.р.	6,1000					6,1000	6,1000			
5	Ярузька с.р.	1,0000					1,0000	1,0000			
6	Юрковецька с.р.	12,7888	12,7888			12,7888					
7	Сказинецька с.р.	20,1626	20,1626			20,1626					
8	Козлівська с.р.	12,8389	12,8389			12,8389					
9	Грушанська с.р.	1,5000					1,5000	1,5000			
10	Немійська с.р.	3,0000					3,0000	3,0000			
11	Озаринецька с.р.	26,2080	26,2080			26,2080					
12	Серебринецька с.р.	24,5078	24,5078			24,5078					
13	Яришівська с.р.	8,0000	8,0000			8,0000					
	Всього по району	<b>163,8213</b>	<b>139,2213</b>			<b>139,2213</b>	<b>24,6000</b>	<b>24,6000</b>			

**Могилів-Подільський район Вінницької області**

**Конівська сільська рада Могилів-Подільського району Вінницької області**





## Конівська сільська рада Могилів-Подільського району Вінницької області

### Експлікація земель, що зареєстровані для передачі у власність учасникам антитерористичної операції для будівництва та обслуговування житлового будинку господарських будівель та споруд



Номер земельно і ділянки (масиву) на плані	Кадастровий номер земельної ділянки /кварталу/	Площа земельної ділянки /масиву/ (га)	Цільове призначення	Перелік агрогруп ґрунтів (в разі наявності)
1	Б/Н	3,0000 га	Для будівництва і обслуговування житлового будинку господарських будівель і споруд (присадибна ділянка)	-

#### Умовні позначення

-  - земельна ділянка (масив), що зарезервована для надання у власність учасникам АТО / площа, га
-  - межі населених пунктів
-  - адміністративні межі сільських, селищних, міських рад
-  - земельні ділянки, які внесено до Державного земельного кадастру





## Конівська сільська рада Могилів-Подільського району Вінницької області

Експлікація земель, що зареєстровані для передачі у власність учасникам антитерористичної операції для будівництва та обслуговування житлового будинку господарських будівель та споруд



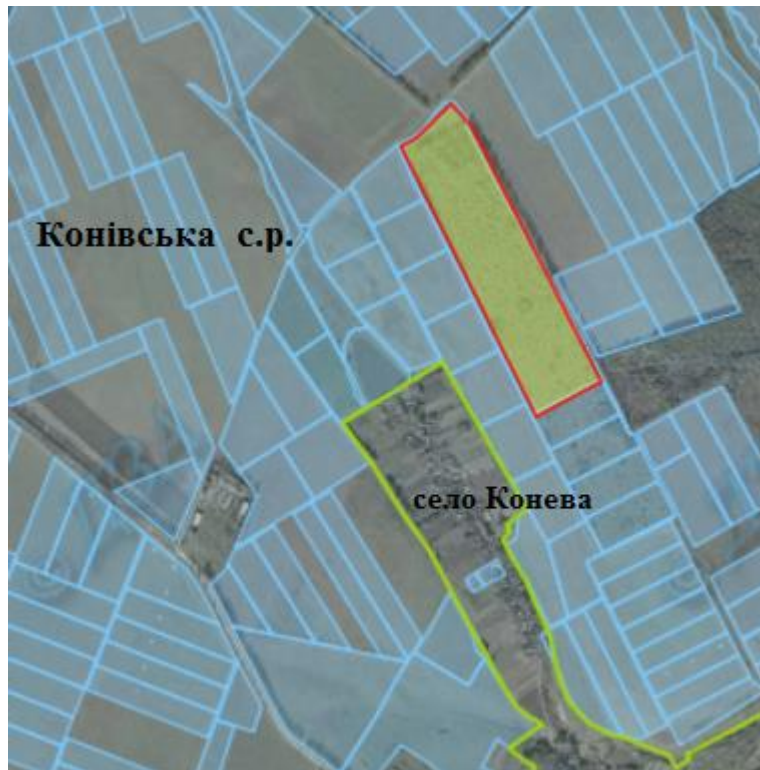
Номер земельної ділянки (масиву) на плані	Кадастровий номер земельної ділянки /кварталу/	Площа земельної ділянки /масиву/ (га)	Цільове призначення	Перелік агрогруп ґрунтів (в разі наявності)
1	Б/Н	4,4000 га	Для будівництва і обслуговування житлового будинку господарських будівель і споруд (присадибна ділянка)	-

### Умовні позначення

-  - земельна ділянка (масив), що зарезервована для надання у власність учасникам АТО / площа, га
-  - межі населених пунктів
-  - адміністративні межі сільських, селищних, міських рад
-  - земельні ділянки, які внесено до Державного земельного кадастру





## Конівська сільська рада Могилів-Подільського району Вінницької області

### Експлікація земель, що зареєстровані для передачі у власність учасникам антитерористичної операції для ведення особистого селянського господарства



Номер земельної ділянки (масиву) на плані	Кадастровий номер земельної ділянки /кварталу/	Площа земельної ділянки /масиву/ (га)	Цільове призначення	Перелік агрогруп ґрунтів (в разі наявності)
1	0522683500:02:000:0435	14,8356га	Ведення особистого селянського господарства	-

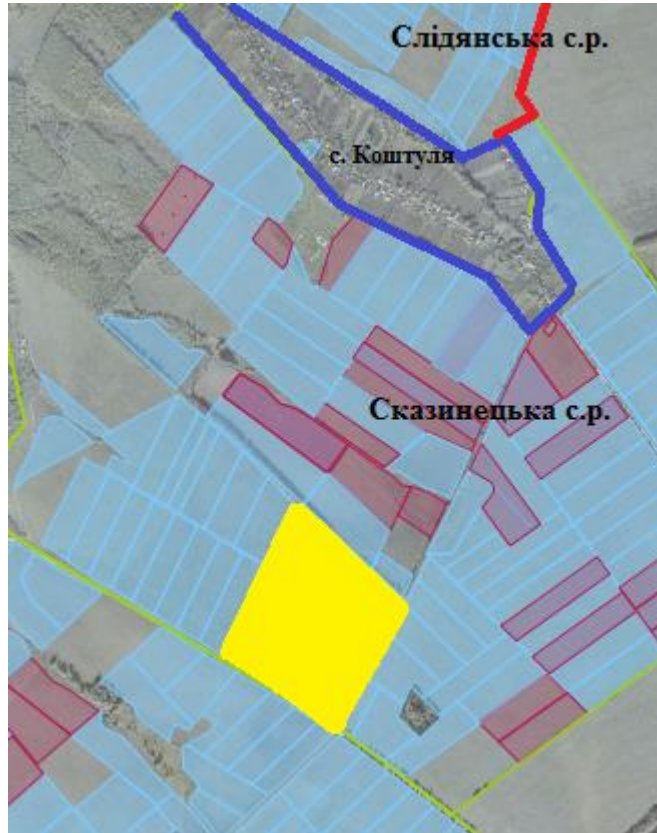
#### Умовні позначення

-  - земельна ділянка (масив), що зарезервована для надання у власність учасникам АТО / площа, га
-  - межі населених пунктів
-  - адміністративні межі сільських, селищних, міських рад
-  - земельні ділянки, які внесено до Державного земельного кадастру

**Сказинецька сільська рада Могилів-Подільського району Вінницької області**





## Сказинецька сільська рада Могилів-Подільського району Вінницької області

Експлікація земель, що зареєстровані для передачі у власність учасникам антитерористичної операції для ведення особистого селянського господарства



Номер земельної ділянки (масиву) на плані	Кадастровий номер земельної ділянки /кварталу/	Площа земельної ділянки /масиву/ (га)	Цільове призначення	Перелік агрогруп ґрунтів (в разі наявності)
1	0522682100:02:000:0099	20,1626 га	Для ведення особистого селянського господарства	-

### Умовні позначення

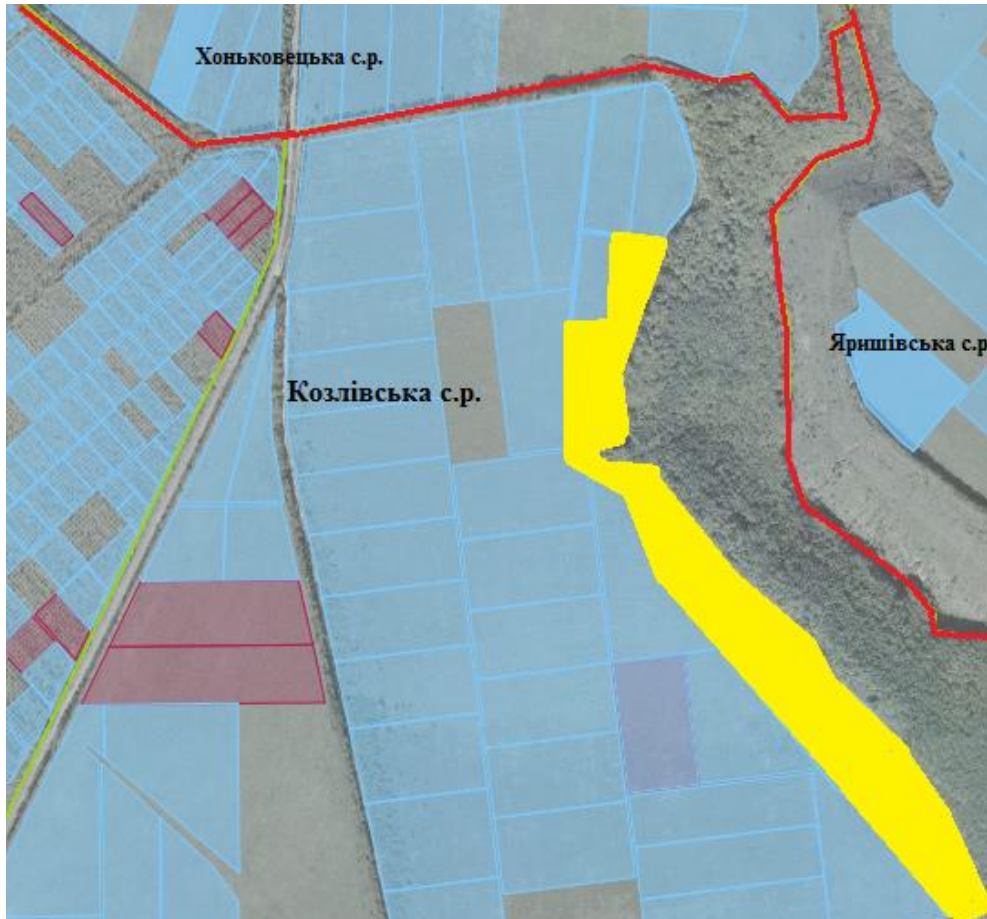
-  - земельна ділянка (масив), що зарезервована для надання у власність учасникам АТО / площа, га
-  - межі населених пунктів
-  - адміністративні межі сільських, селищних, міських рад
-  - земельні ділянки, які внесено до Державного земельного кадастру







**Козлівська сільська рада Могилів-Подільського району Вінницької області**

## Козлівська сільська рада Могилів-Подільського району Вінницької області

### Експлікація земель, що зареєстровані для передачі у власність учасникам антитерористичної операції для ведення особистого селянського господарства



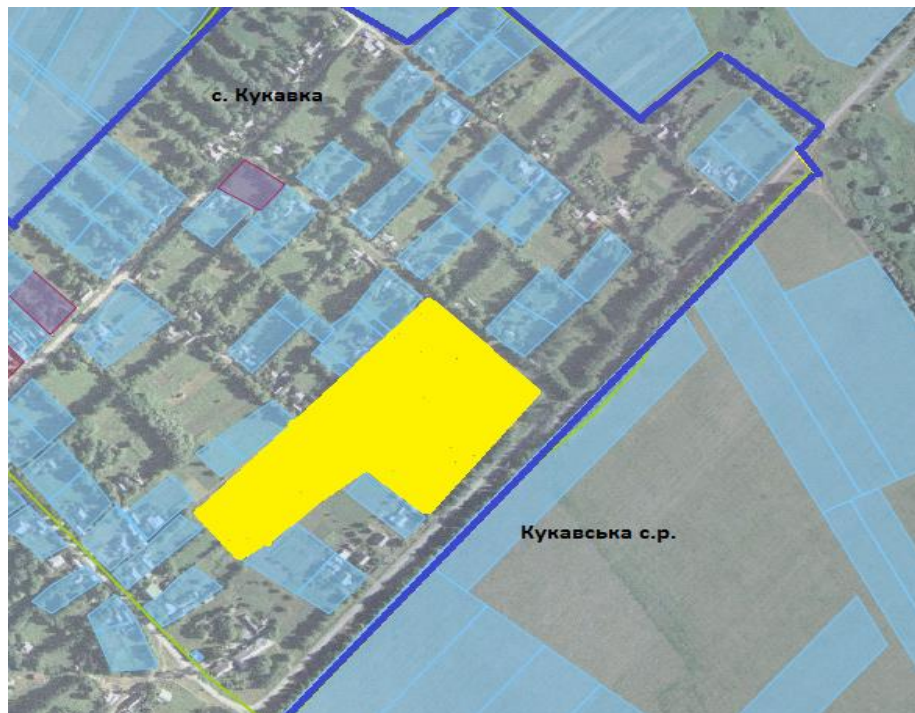
Номер земельної ділянки (масиву) на плані	Кадастровий номер земельної ділянки /кварталу/	Площа земельної ділянки /масиву/ (га)	Цільове призначення	Перелік агрогруп ґрунтів (в разі наявності)
1	0522683200:02:000:1032	12,8389 га	Для ведення особистого селянського господарства	-

Умовні позначення	
	- земельна ділянка (масив), що зарезервована для надання у власність учасникам АТО / площа, га
	- межі населених пунктів
	- адміністративні межі сільських, селищних, міських рад
	- земельні ділянки, які внесено до Державного земельного кадастру

**Кукавська сільська рада Могилів-Подільського району Вінницької області**





## Кукавська сільська рада Могилів-Подільського району Вінницької області

**Експлікація земель, що зареєстровані для передачі у власність учасникам антитерористичної операції для будівництва та обслуговування житлового будинку господарських будівель та споруд**



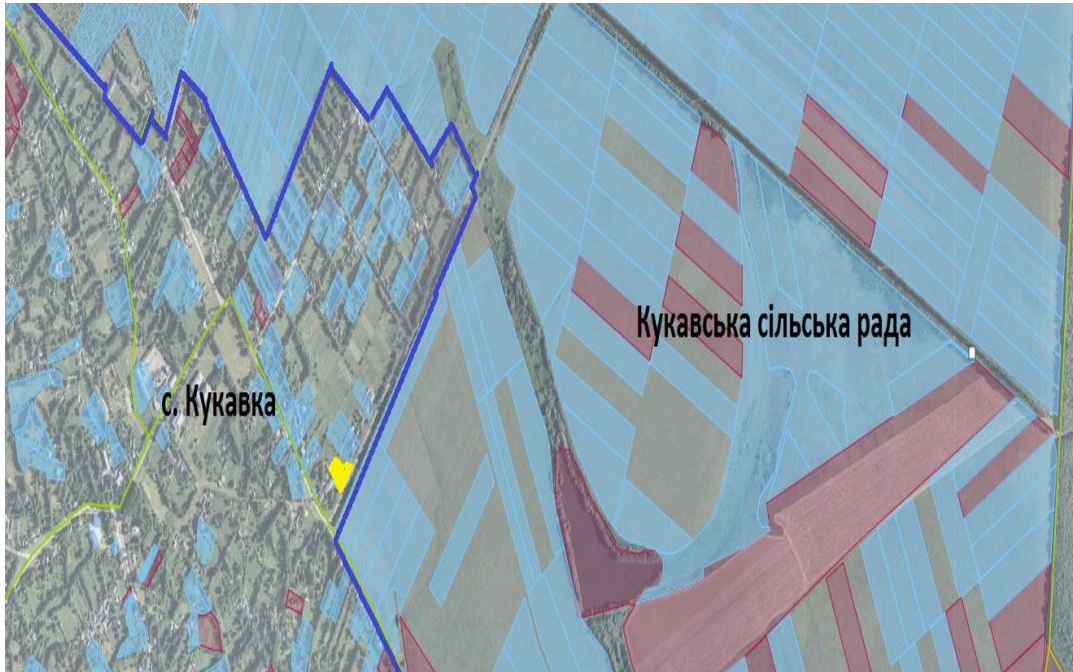
Номер земельної ділянки (масиву) на плані	Кадастровий номер земельної ділянки /кварталу/	Площа земельної ділянки /масиву / (га)	Цільове призначення	Перелік агрогруп ґрунтів (в разі наявності)
1	Б/Н	5,0 га	Для будівництва і обслуговування житлового будинку господарських будівель і споруд (присадибна ділянка)	-

### Умовні позначення

-  - земельна ділянка (масив), що зарезервована для надання у власність учасникам АТО / площа, га
-  - межі населених пунктів
-  - адміністративні межі сільських, селищних, міських рад
-  - земельні ділянки, які внесено до Державного земельного кадастру





## Кукавська сільська рада Могилів-Подільського району Вінницької області

### Експлікація земель, що зареєстровані для передачі у власність учасникам антитерористичної операції



Номер земельної ділянки (масиву) на плані	Кадастровий номер земельної ділянки /кварталу/	Площа земельної ділянки /масиву / (га)	Цільове призначення	Перелік агрогруп ґрунтів (в разі наявності)
1	Б/Н	1,1 га	Землі будівництва та обслуговування житлового будинку господарських будівель і споруд	-

#### Умовні позначення

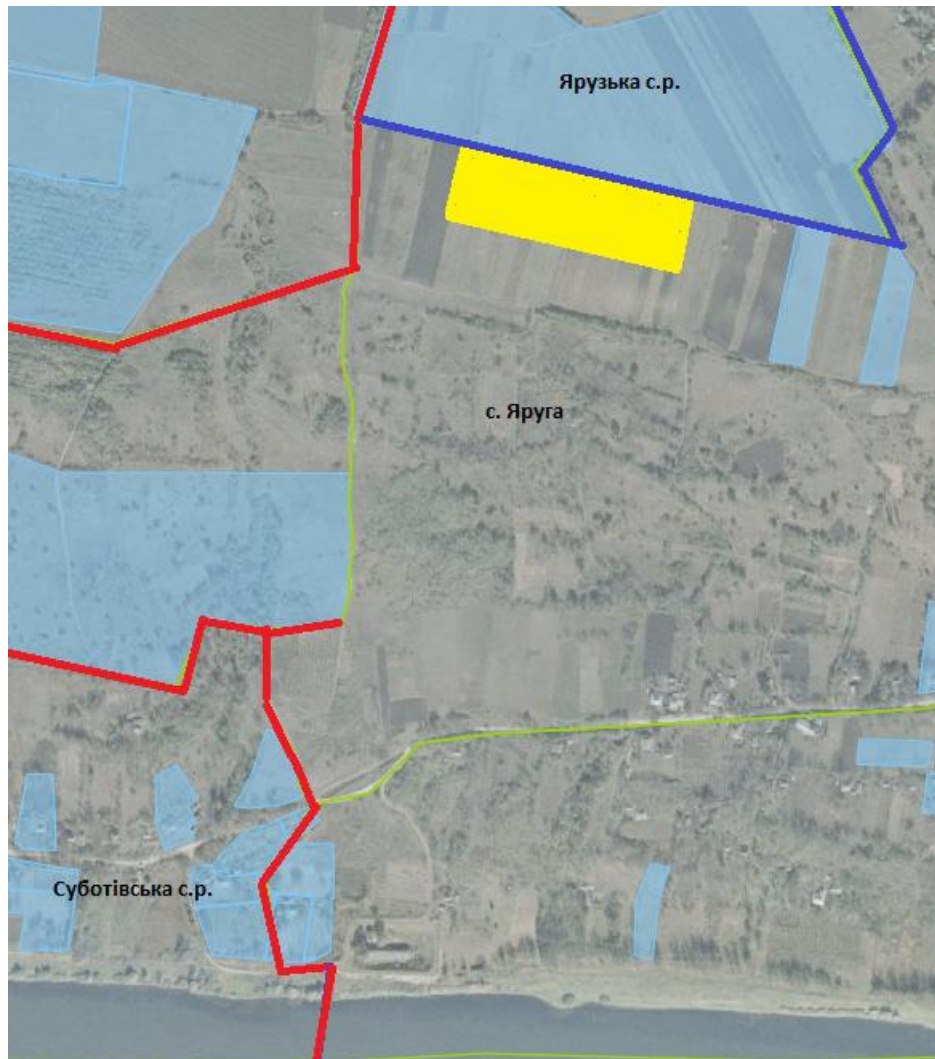
-  - земельна ділянка (масив), що зарезервована для надання у власність учасникам АТО / площа, га
-  - межі населених пунктів
-  - адміністративні межі сільських, селищних, міських рад
-  - земельні ділянки, які внесено до Державного земельного кадастру

М 1 : 50

**Ярузька сільська рада Могилів-Подільського району Вінницької області**





## Ярузька сільська рада Могилів-Подільського району Вінницької області

Експлікація земель, що зареєстровані для передачі у власність учасникам антитерористичної операції для будівництва та обслуговування житлового будинку господарських будівель та споруд



Номер земельно і ділянки (масиву) на плані	Кадастровий номер земельної ділянки /кварталу/	Площа земельної ділянки /масиву / (га)	Цільове призначення	Перелік агрогруп ґрунтів (в разі наявності)
1	Б/Н	1,0 га	Для будівництва і обслуговування житлового будинку господарських будівель і споруд (присадибна ділянка)	-

### Умовні позначення

-  - земельна ділянка (масив), що зарезервована для надання у власність учасникам АТО / площа, га
-  - межі населених пунктів
-  - адміністративні межі сільських, селищних, міських рад
-  - земельні ділянки, які внесено до Державного земельного

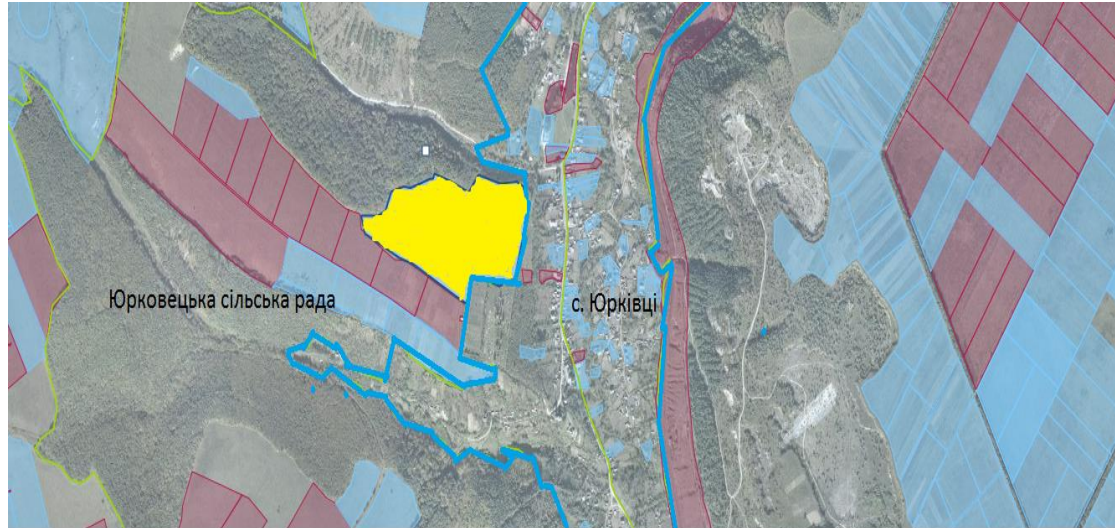
**Юрковецька сільська рада Могилів-Подільського району Вінницької області**

\







## Юрковецька сільська рада Могилів-Подільського району Вінницької області

### Експлікація земель, що зареєстровані для передачі у власність учасникам антитерористичної операції



Номер земельної ділянки (масиву) на плані	Кадастровий номер земельної ділянки /кварталу/	Площа земельної ділянки /масиву/ (га)	Цільове призначення	Перелік агрогруп ґрунтів (в разі наявності)
1	0522687800:01: 000:0207	12,7888 га	Для ведення особистого селянського господарства	46 е 49 е 50 е

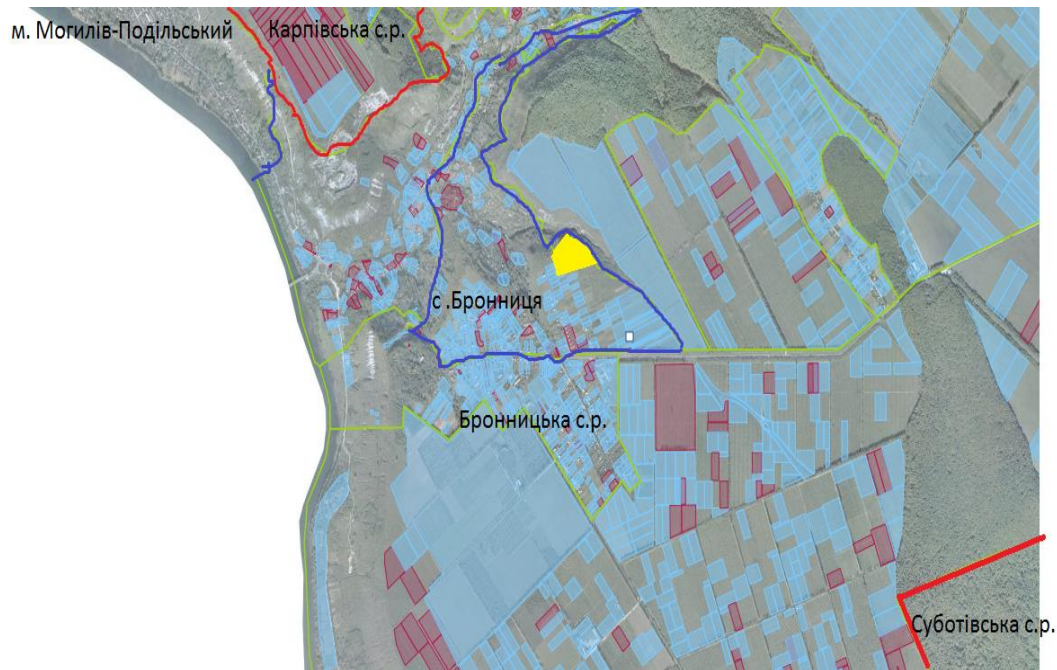
#### Умовні позначення

	- земельна ділянка (масив), що зарезервована для надання у власність учасникам АТО / площа, га
	- межі населених пунктів
	- адміністративні межі сільських, селищних, міських рад
	- земельні ділянки, які внесено до Державного земельного

М 1 : 5000

**Бронницька сільська рада Могилів-Подільського району Вінницької області**





## Бронницька сільська рада Могилів-Подільського району Вінницької області



### Експлікація земель, що зареєстровані для передачі у власність учасникам антитерористичної операції для будівництва та обслуговування житлового будинку господарських будівель та споруд

Номер земельно і ділянки (масиву) на плані	Кадастровий номер земельної ділянки /кварталу/	Площа земельної ділянки /масиву/ (га)	Цільове призначення	Перелік агрогруп ґрунтів (в разі наявності)
1	Б/Н	0,6000 га	Для будівництва і обслуговування житлового будинку господарських будівель і споруд (присадибна ділянка)	-

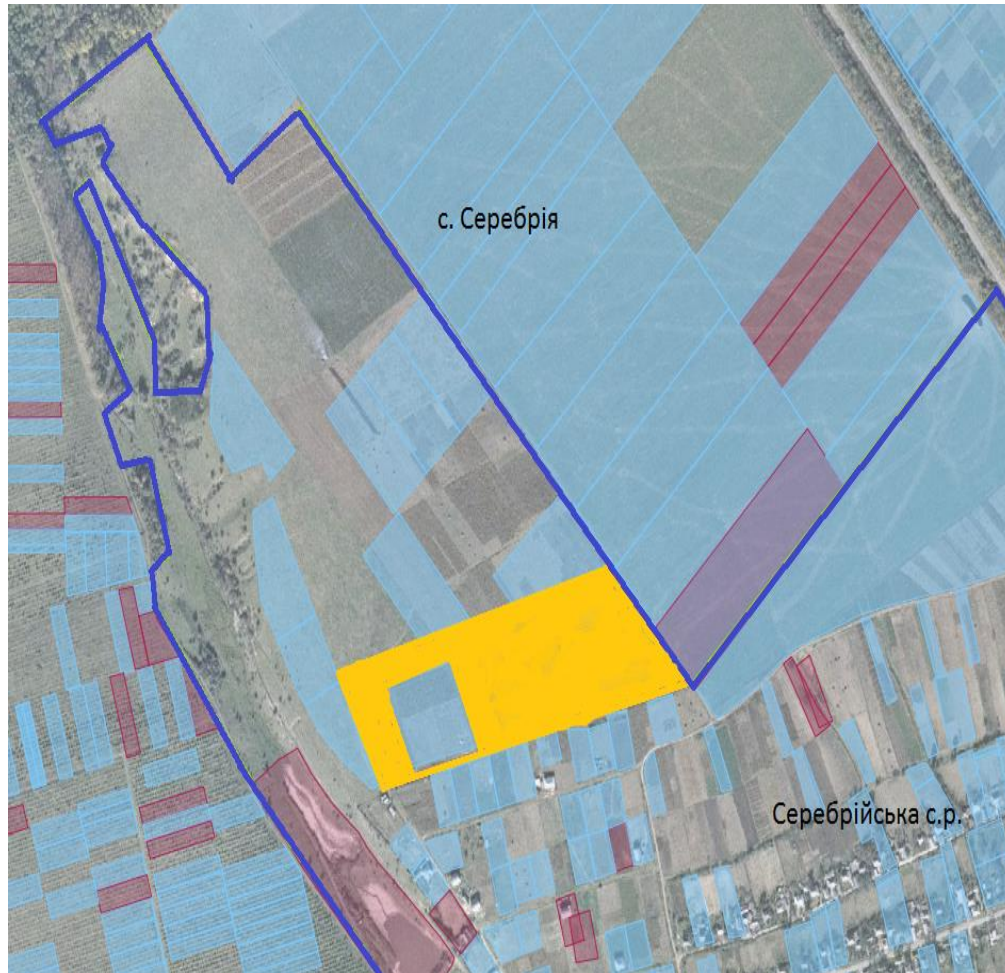
#### Умовні позначення

-  - земельна ділянка (масив), що зарезервована для надання у власність учасникам АТО / площа, га
-  - межі населених пунктів
-  - адміністративні межі сільських, селищних, міських рад
-  - земельні ділянки, які внесено до Державного земельного кадастру

**Серебрійська сільська рада Могилів-Подільського району Вінницької області**

## Серебрійська сільська рада Могилів-Подільського району Вінницької області

### Експлікація земель, що зареєстровані для передачі у власність учасникам антитерористичної операції для будівництва та обслуговування житлового будинку господарських будівель та споруд



Номер земельної ділянки (масиву) на плані	Кадастровий номер земельної ділянки /кварталу/	Площа земельної ділянки /масиву / (га)	Цільове призначення	Перелік агрогруп ґрунтів (в разі наявності)
1	Б/Н	5,0000 га	Для будівництва і обслуговування житлового будинку господарських будівель і споруд (присадибна ділянка)	-

#### Умовні позначення

- земельна ділянка (масив), що зарезервована для надання у власність учасникам АТО / площа, га
- межі населених пунктів
- адміністративні межі сільських, селищних, міських рад
- земельні ділянки, які внесено до Державного земельного





М 1 : 5000

## Серебрійська сільська рада Могилів-Подільського району Вінницької області

### Експлікація земель, що зареєстровані для передачі у власність учасникам антитерористичної операції для ведення особистого селянського господарства



Номер земельної ділянки (масиву) на плані	Кадастровий номер земельної ділянки /кварталу/	Площа земельної ділянки /масиву/ (га)	Цільове призначення	Перелік агрогруп ґрунтів (в разі наявності)
1	0522685700:01:000:0933	19,8796 га	Ведення особистого селянського господарства	-

Умовні позначення	
	- земельна ділянка (масив), що зарезервована для надання у власність учасникам АТО / площа, га
	- межі населених пунктів
	- адміністративні межі сільських, селищних, міських рад
	- земельні ділянки, які внесено до Державного земельного кадастру

**Озаринецька сільська рада Могилів-Подільського району Вінницької області**

## Озаринецька сільська рада Могилів-Подільського району Вінницької області

### Експлікація земель, що зареєстровані для передачі у власність учасникам антитерористичної операції для ведення особистого селянського господарства



Номер земельної ділянки (масиву) на плані	Кадастровий номер земельної ділянки /кварталу/	Площа земельної ділянки /масиву/ (га)	Цільове призначення	Перелік агрогруп ґрунтів (в разі наявності)
1	0522685000:01:002:0240	26,2080 га	Ведення особистого селянського господарства	-

#### Умовні позначення

- земельна ділянка (масив), що зарезервована для надання у власність учасникам АТО / площа, га
- межі населених пунктів
- адміністративні межі сільських, селищних, міських рад
- земельні ділянки, які внесено до Державного земельного кадастру

М 1 : 5000



**Яришівська сільська рада Могилів-Подільського району Вінницької області**





## Яришівська сільська рада Могилів-Подільського району Вінницької області

### Експлікація земель, що зареєстровані для передачі у власність учасникам антитерористичної операції для ведення особистого селянського господарства



Номер земельної ділянки (масиву) на плані	Кадастровий номер земельної ділянки /кварталу/	Площа земельної ділянки /масиву/ (га)	Цільове призначення	Перелік агрогруп ґрунтів (в разі наявності)
1	0522688200:02:000:___	8,0000 га	Ведення особистого селянського господарства	-

#### Умовні позначення

-  - земельна ділянка (масив), що зарезервована для надання у власність учасникам АТО / площа, га
-  - межі населених пунктів
-  - адміністративні межі сільських, селищних, міських рад
-  - земельні ділянки, які внесено до Державного земельного кадастру

**Серебринецька сільська рада Могилів-Подільського району Вінницької області**





## Серебринецька сільська рада Могилів-Подільського району Вінницької області

Експлікація земель, що зареєстровані для передачі у власність учасникам антитерористичної операції для ведення особистого селянського господарства



Номер земельної ділянки (масиву) на плані	Кадастровий номер земельної ділянки /кварталу/	Площа земельної ділянки /масиву/ (га)	Цільове призначення	Перелік агрогруп ґрунтів (в разі наявності)
1	0522685800:01:000:0404	24,5078 га	Ведення особистого селянського господарства	-

### Умовні позначення

-  - земельна ділянка (масив), що зарезервована для надання у власність учасникам АТО / площа, га
-  - межі населених пунктів
-  - адміністративні межі сільських, селищних, міських рад
-  - земельні ділянки, які внесено до Державного земельного кадастру

**Немійська сільська рада Могилів-Подільського району Вінницької області**





## Немійська сільська рада Могилів-Подільського району Вінницької області

**Експлікація земель, що зареєстровані для передачі у власність учасникам антитерористичної операції для будівництва і обслуговування житлового будинку, господарських будівель і споруд**



Номер земельної ділянки (масиву) на плані	Кадастровий номер земельної ділянки /кварталу/	Площа земельної ділянки /масиву/ (га)	Цільове призначення	Перелік агрогруп ґрунтів (в разі наявності)
1	0522684800:00:000:0_____	3,0000 га	Для будівництва і обслуговування житлового будинку господарських будівель і споруд (присадибна ділянка)	-

### Умовні позначення

-  - земельна ділянка (масив), що зарезервована для надання у власність учасникам АТО / площа, га
-  - межі населених пунктів
-  - адміністративні межі сільських, селищних, міських рад
-  - земельні ділянки, які внесено до Державного земельного





**Грушанська сільська рада Могилів-Подільського району Вінницької області**

## Грушанська сільська рада Могилів-Подільського району Вінницької області

**Експлікація земель, що зареєстровані для передачі у власність учасникам антитерористичної операції для будівництва і обслуговування житлового будинку, господарських будівель і споруд**



Номер земельно і ділянки (масиву) на плані	Кадастровий номер земельної ділянки /кварталу/	Площа земельної ділянки /масиву/ (га)	Цільове призначення	Перелік агрогруп ґрунтів (в разі наявності)
1	0522682600:00:000:0_____	1,5000 га	Для будівництва і обслуговування житлового будинку господарських будівель і споруд (присадибна ділянка)	-

Умовні позначення	
	- земельна ділянка (масив), що зарезервована для надання у власність учасникам АТО / площа, га
	- межі населених пунктів
	- адміністративні межі сільських, селищних, міських рад
	- земельні ділянки, які внесено до Державного земельного