

*ОРАТИВСЬКИЙ РАЙОН  
ВІННИЦЬКОЇ ОБЛАСТІ*

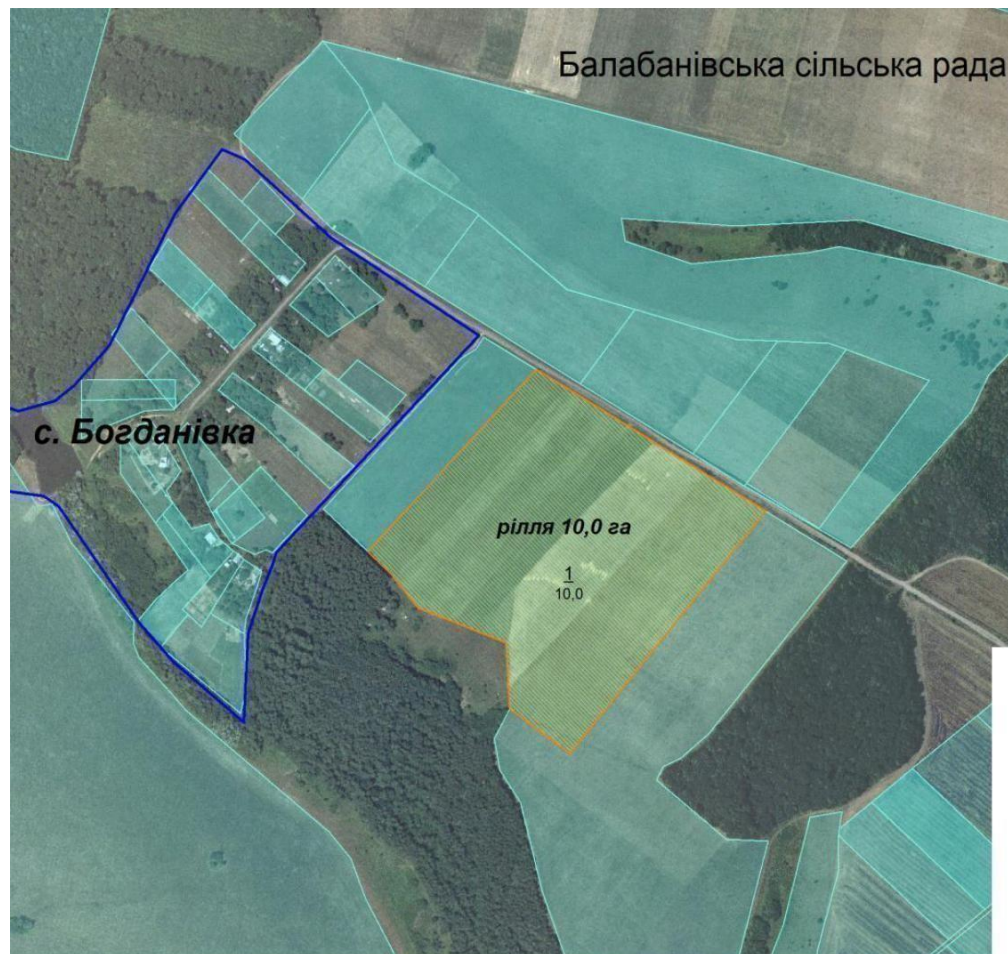
Інформація про зарезервовані земельні ділянки, які можуть бути передані у власність учасникам  
антитерористичної операції на території Оратівського району (станом на 01.04.2017 року)

№ п/п	Адміністративно-територіальна одиниця	Всього зарезервовано земельних ділянок загальною площею га	Зарезервовані територіальними органами Держгеокадастру земельні ділянки площею га	в тому числі			Зарезервовані органами місцевого самоврядування земельні ділянки площею га	в тому числі			
				для ведення садівництва	для індивідуального дачного будівництва	для ведення особистого селянського господарства		для будівництва і обслуговування жилого будинку господарських будівель і споруд (присадибна ділянка)	для ведення садівництва	для індивідуального дачного будівництва	для ведення особистого селянського господарства
1	2	3	4	5	6	7	8	9	10	11	12
	Балабанівська	10	10			10					
	Чернявська	32,89					32,89	32,89			
	Новоживотівська	9,50					9,5	9,5			
	Фронтівська	5,30	5,30			5,30					0
	Кошланівська	15,00					15				15
	Скоморошківська	12,00	12,00			12,00					0
	Зарудянська	8,00	8,00			8,00					0
	Стрижаківська	19,00					19				19
											0
											0
											0
	<b>Всього по району</b>	<b>111,69</b>	<b>35,30</b>			<b>35,30</b>	<b>76,39</b>	<b>42,39</b>			<b>34</b>

*Балабанівська сільська рада*

*Оратівського району  
Вінницької області*





Балабанівська сільська рада Оратівського району  
Вінницької області



Експлікація земель, що зарезервовані для передачі  
у власність учасникам антитерористичної операції

Номер земельної ділянки и (масиву) на плані	Кадастровий номер земельної ділянки /кварталу:/	Площа земельної ділянки и /масиву/ (га)	Цільове призначення	Перелік агрогруп (в разі наявності)
1	0523180400:05:002:	10,0	для ведення особистого селянського господарства	55д, 56д

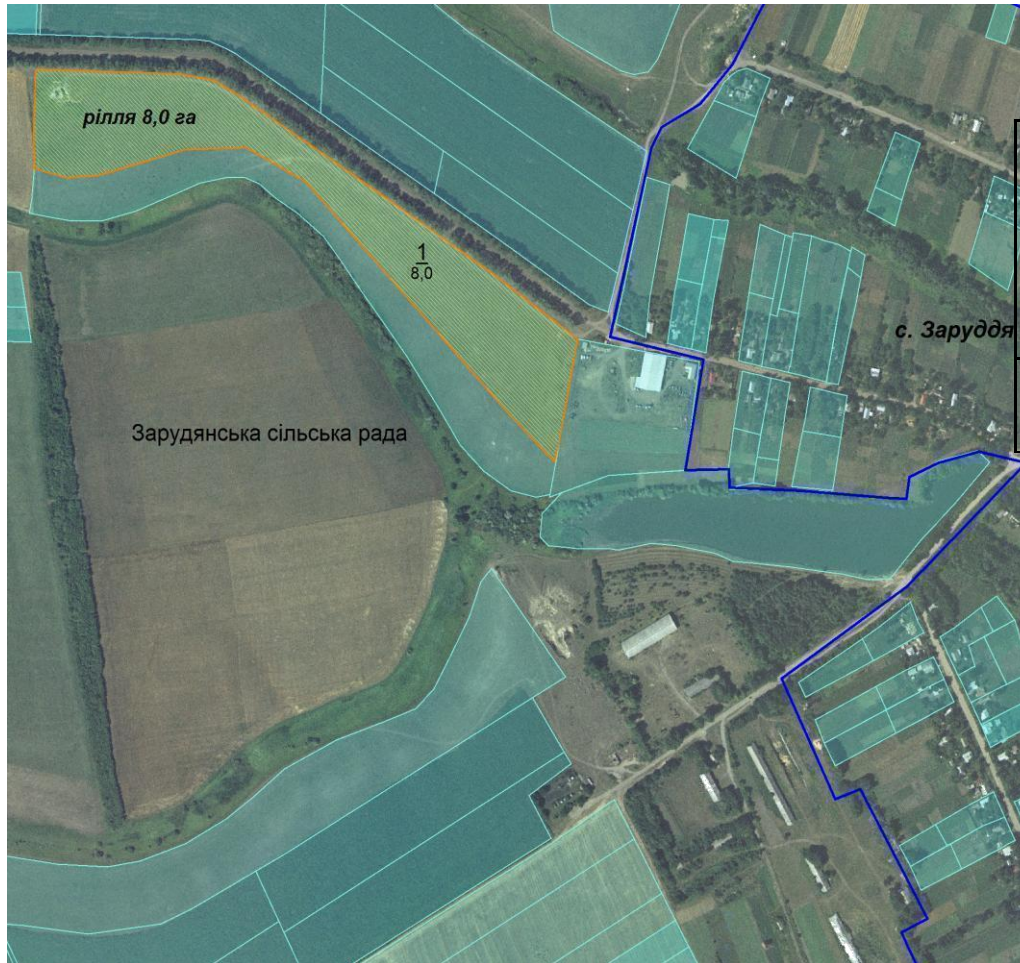
**Умовні позначення:**

-  - земельна ділянка (масив), що зарезервована для надання у власність учасникам АТО/ площа, га
-  - межі населених пунктів
-  - адміністративні межі сільських, селищних, міських рад - земельні ділянки, які внесено до Державного земельного кадастру
- 

1 : 5000

*Зарудянська сільська рада Оратівського  
району Вінницької області*





Експлікація земель, що зарезервовані для передачі у власність учасникам антитерористичної операції



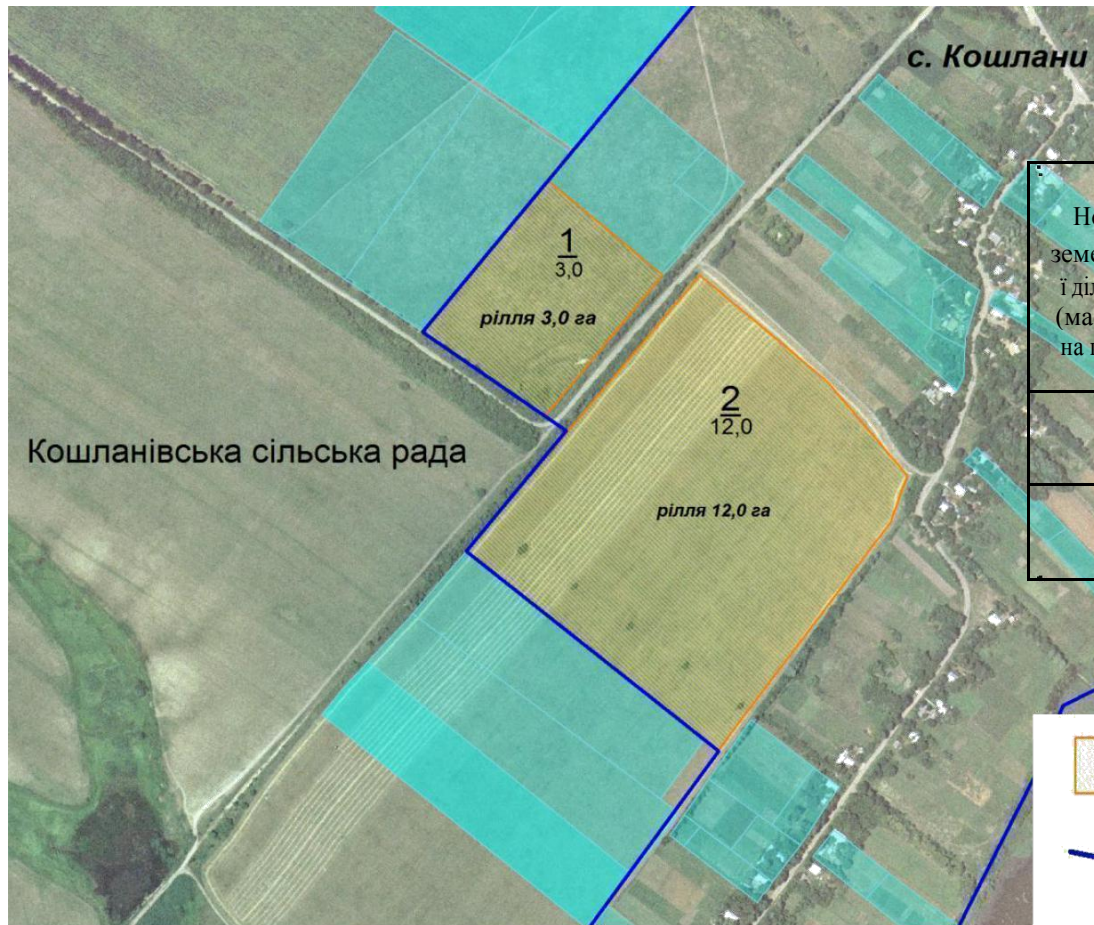
1 : 5000

Номер земельної ділянки (масиву) на плані	Кадастровий номер земельної ділянки /кварталу: /	Площа земельно ї ділянки /масиву/ (га)	Цільове призначення	Перелік агрогруп (в разі наявності)
1	0523181700:02:001:	8,0	для ведення особистого селянського господарства	53д, 55д, 56д

**Умовні позначення:**

-  - земельна ділянка (масив), що зарезервована для надання у власність учасникам АТО/ площа, га
-  - межі населених пунктів
-  - адміністративні межі сільських, селищних, міськихрад
-  - земельні ділянки, які внесено до Державного земельного кадастру

*Кошланівська сільська рада Оратівського  
району Вінницької області*



Експлікація земель, що зарезервовані для передачі у власність учасникам антитерористичної операції

Номер земельно ї ділянки (масиву) на плані	Кадастровий номер земельної ділянки /кварталу: /	Площа земельно ї ділянки /масиву/ (га)	Цільове призначення	Перелік агрогруп (в разі наявності)
1 3,0 рілля 3,0 га	0523182200:03:001:	3	для ведення особистого селянського господарства	53д
2 12,0 рілля 12,0 га	0523182200:03:001:	12	для ведення особистого селянського господарства	53д

Умовні позначення:



- земельна ділянка (масив), що зарезервована для надання у власність учасникам АТО/ площа, га



- межі населених пунктів



- адміністративні межі сільських, селищних, міськихрад



- земельні ділянки, які внесено до Державного земельного кадастру

1 : 5000



*Новоживотівська сільська рада Оратівського  
району Вінницької області*







1 : 5000

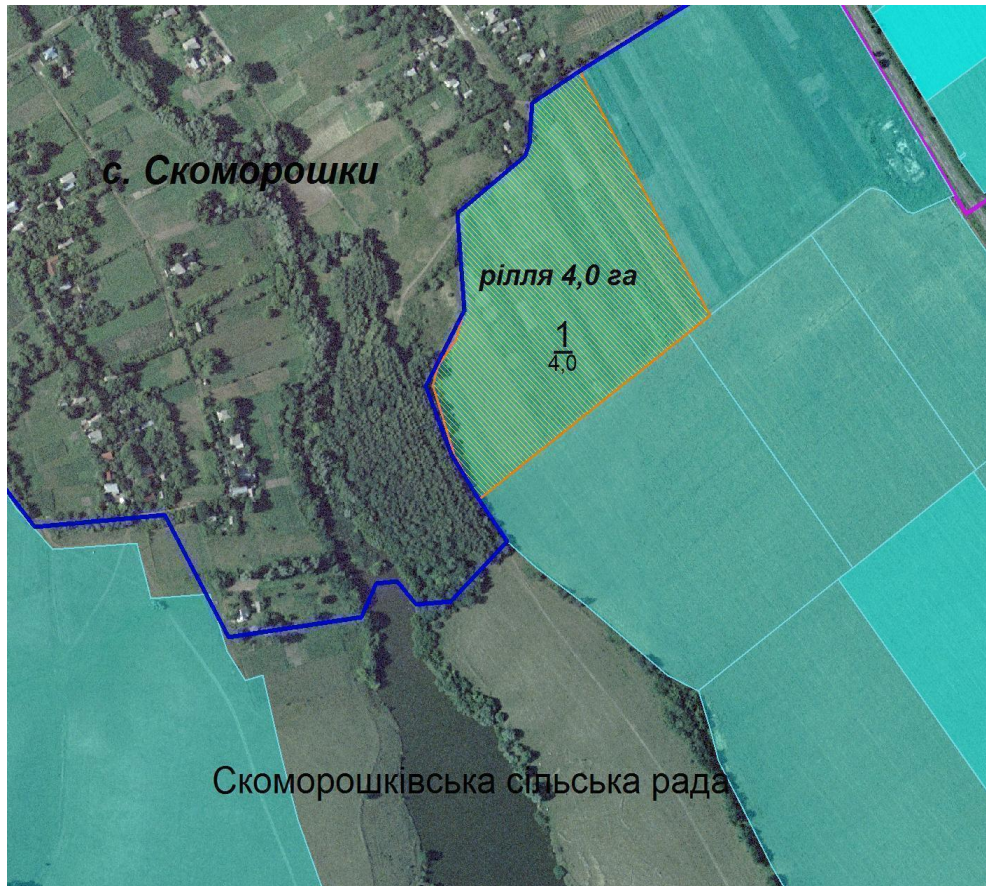
### Експлікація земель, що зарезервовані для передачі у власність учасникам антитерористичної операції

Номер земельної ділянки (масиву) на плані	Кадастровий номер земельної ділянки /кварталу: /	Площа земельної ділянки /масиву/ (га)	Цільове призначення	Перелік агрогрупп (в разі наявності)
1	0523183000:01:002:	2,7	для будівництва і обслуговування житлового будинку, господарських будівель і споруд	53д, 55д
2	0523183000:01:002:	6,8	для будівництва і обслуговування житлового будинку, господарських будівель і споруд	53д, 55д

#### Умовні позначення:

-  - земельна ділянка (масив), що зарезервована для надання у власність учасникам АТО/ площа, га
-  - межі населених пунктів
-  - адміністративні межі сільських, селищних, міських рад
-  - земельні ділянки, які внесено до Державного земельного кадастру

*Скоморошківська сільська рада Оратівського  
району Вінницької області*



1 : 5000

Експлікація земель, що зарезервовані для передачі у власність учасникам антитерористичної операції

Номер земельно і ділянки (масиву) на плані	Кадастровий номер земельної ділянки /кварталу: /	Площа земельно і ділянки /масиву/ (га)	Цільове призначення	Перелік агрогруп (в разі наявності)
1	0523185000:02:004:	8	для ведення особистого селянського господарства	56д, 55д

Умовні позначення:



- земельна ділянка (масив), що зарезервована для надання у власність учасникам АТО/ площа, га



- межі населених пунктів

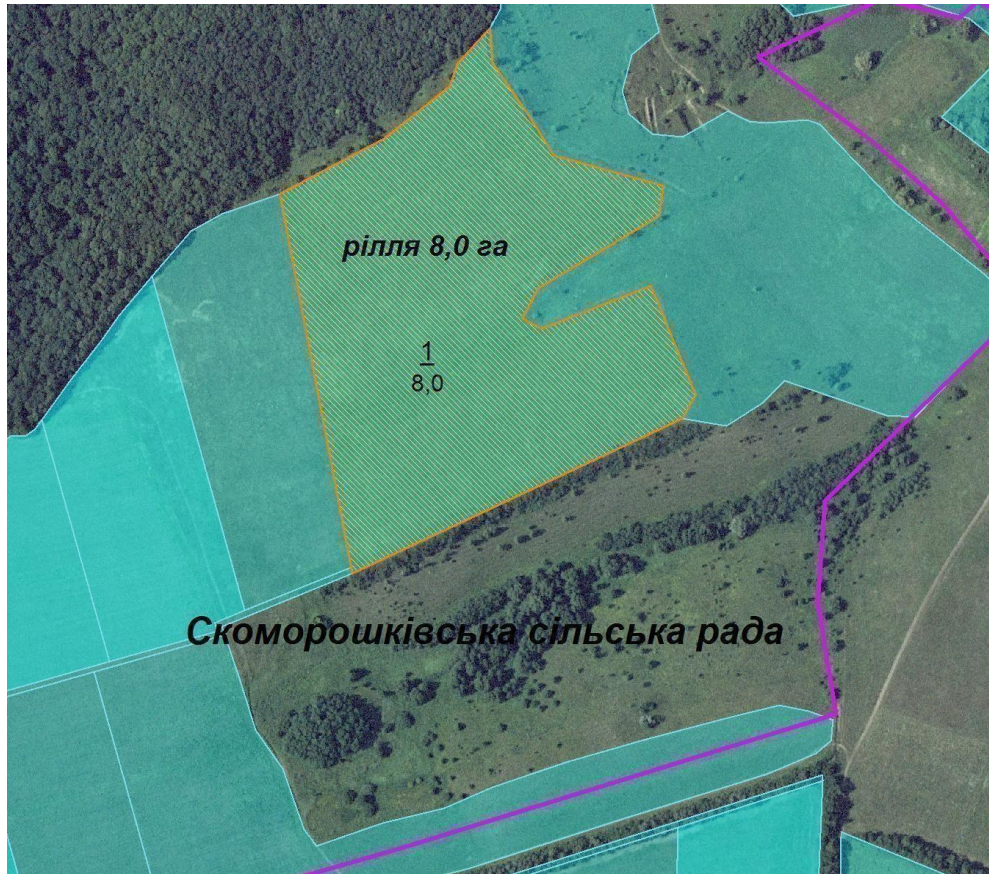


- адміністративні межі сільських, селищних, міських рад



- земельні ділянки, які внесено до Державного земельного кадастру

Експлікація земель, що зарезервовані для передачі у власність учасникам антитерористичної операції



1 : 5000

Номер земельно ї ділянки (масиву) на плані	Кадастровий номер земельної ділянки /кварталу: /	Площа земельно ї ділянки /масиву/ (га)	Цільове призначення	Перелік агрогруп (в разі наявності)
1	0523185000:02:003:	4	для ведення особистого селянського господарства	56д, 55д

Умовні позначення:



- земельна ділянка (масив), що зарезервована для надання у власність учасникам АТО/ площа, га



- межі населених пунктів



- адміністративні межі сільських, селищних, міськихрад



- земельні ділянки, які внесено до Державного земельного кадастру





*Чернявська сільська рада Оратівського  
району Вінницької області*



Експлікація земель, що зарезервовані для передачі у власність учасникам антитерористичної операції

Номер земельно ї ділянки (масиву) на плані	Кадастровий номер земельної ділянки /кварталу: /	Площа земельно ї ділянки /масиву/ (га)	Цільове призначення	Перелік агрогруп (в разі наявнос ті)
1	0523186900:01:002:	32,89	для будівництва і обслуговування житлового будинку, господарських будівель і споруд	55д

**Умовні позначення:**

-  - земельна ділянка (масив), що зарезервована для надання у власність учасникам АТО/ площа, га
-  - межі населених пунктів
-  - адміністративні межі сільських, селищних, міськихрад
-  - земельні ділянки, які внесено до Державного земельного кадастру

1 : 5000

*Фронтівська сільська рада Оратівського  
району Вінницької області*







Експлікація земель, що зарезервовані для передачі у власність учасникам антитерористичної операції



Номер земельної ділянки (масиву) на плані	Кадастровий номер земельної ділянки /кварталу/	Площа земельної ділянки /масиву/ (га)	Цільове призначення	Перелік агрогруп ґрунтів (в разі наявності)
1	0523185800:01:002	1,3	Для ведення особистого селянського господарства	
2	0523185800:02:002	4,0	Для ведення особистого селянського господарства	

**Умовні позначення**

-  - земельна ділянка (масив), що зарезервована для надання у власність учасникам АТО / площа, га
-  - межі населених пунктів
-  - адміністративні межі сільських, селищних, міських рад
-  - земельні ділянки, які внесено до Державного земельного кадастру

1 : 5000

*Стрижаківська сільська рада  
Оратівського району Вінницької  
області*



Експлікація земель, що зарезервовані для передачі у власність учасникам антитерористичної операції

Номер земельної ділянки (масиву) на плані	Кадастровий номер земельної ділянки /кварталу/	Площа земельної ділянки /масиву/ (га)	Цільове призначення	Перелік агрогруп ґрунтів (в разі наявності)
1	0523185300:01:002	5,0	Для ведення особистого селянського господарства	
2	0523185300:02:002	14,0	Для ведення особистого селянського господарства	

**Умовні позначення**

- земельна ділянка (масив), що зарезервована для надання у власність учасникам АТО / площа, га
- межі населених пунктів
- адміністративні межі сільських, селищних, міських рад
- земельні ділянки, які внесено до Державного земельного кадастру