

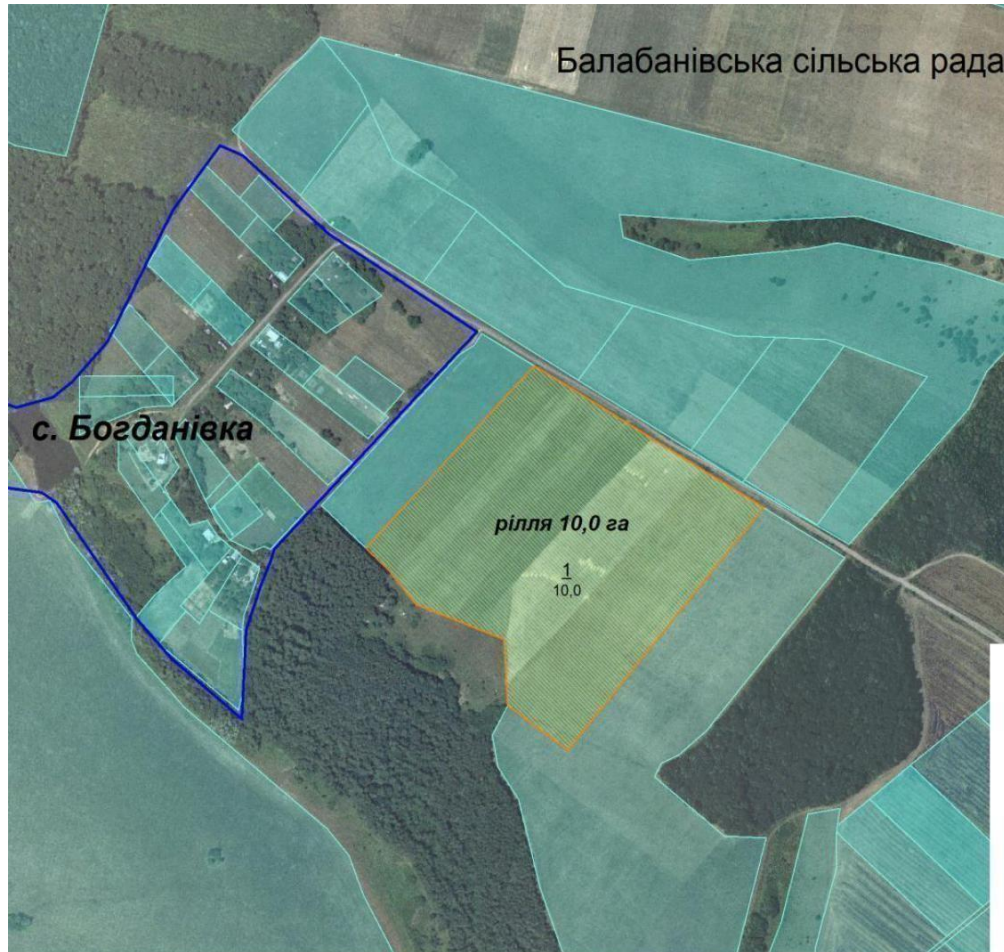
*ОРАТИВСЬКИЙ РАЙОН
ВІННИЦЬКОЇ ОБЛАСТІ*

Інформація про зарезервовані земельні ділянки, які можуть бути передані у власність учасникам
антитерористичної операції на території Оратівського району (станом на 01.05.2017 року)

№ п/п	Адміністративно-територіальна одиниця	Всього зарезервовано земельних ділянок загальною площею. га	Зарезервовані територіальними органами Держгеокадастру земельні ділянки площею. га	в тому числі			Зарезервовані органами місцевого самоврядування земельні ділянки площею. га	в тому числі			
				для ведення садівництва	для індивідуального дачного будівництва	для ведення особистого селянського господарства		для будівництва і обслуговування жилого будинку господарських будівель і споруд (присадибна ділянка)	для ведення садівництва	для індивідуального дачного будівництва	для ведення особистого селянського господарства
1	2	3	4	5	6	7	8	9	10	11	12
	Балабанівська	10	10			10					0
	Чернявська	23,0	23,0			23,0					0
	Фронтівська	1,5					1,5				1,50
	Зарудянська	2,00	2,00			2,00					0
	Стрижаківська	12,00	12,00			12,00					0
	Підвисоцька	3,0	3,0			3,0					0
	Очитківська	6,3	6,3			6,3					0
											0
	Всього по району	57,8	56,3			56,3	1,5				1,5

*Балабанівська сільська рада
Оратівського району
Вінницької області*

Балабанівська сільська рада Оратівського району
Вінницької області



Експлікація земель, що зарезервовані для передачі у власність учасникам антитерористичної операції

Номер земельної ділянки и (масиву) на плані	Кадастровий номер земельної ділянки /кварталу: /	Площа земельної ділянки и /масиву/ (га)	Цільове призначення	Перелік агрогруп (в разі наявності)
1	0523180400:05:002:	10,0	для ведення особистого селянського господарства	55д, 56д

Умовні позначення:



- земельна ділянка (масив), що зарезервована для надання у власність учасникам АТО/ площа, га



- межі населених пунктів



- адміністративні межі сільських, селищних, міських рад - земельні ділянки, які внесені до Державного земельного кадастру



1 : 5000

*Зарудянська сільська рада
Оратівського району
Вінницької області*



1 : 5000

Експлікація земель, що зарезервовані для передачі у власність учасникам антитерористичної операції

Номер земельної ділянки (масиву) на плані	Кадастровий номер земельної ділянки /кварталу:/:	Площа земельної ділянки /масиву/ (га)	Цільове призначення	Перелік агрогруп (в разі наявності)
1	0523181700:02:001:	2,0	для ведення особистого селянського господарства	53д, 55д, 56д

Умовні позначення:



- земельна ділянка (масив), що зарезервована для надання у власність учасникам АТО/ площа, га



- межі населених пунктів



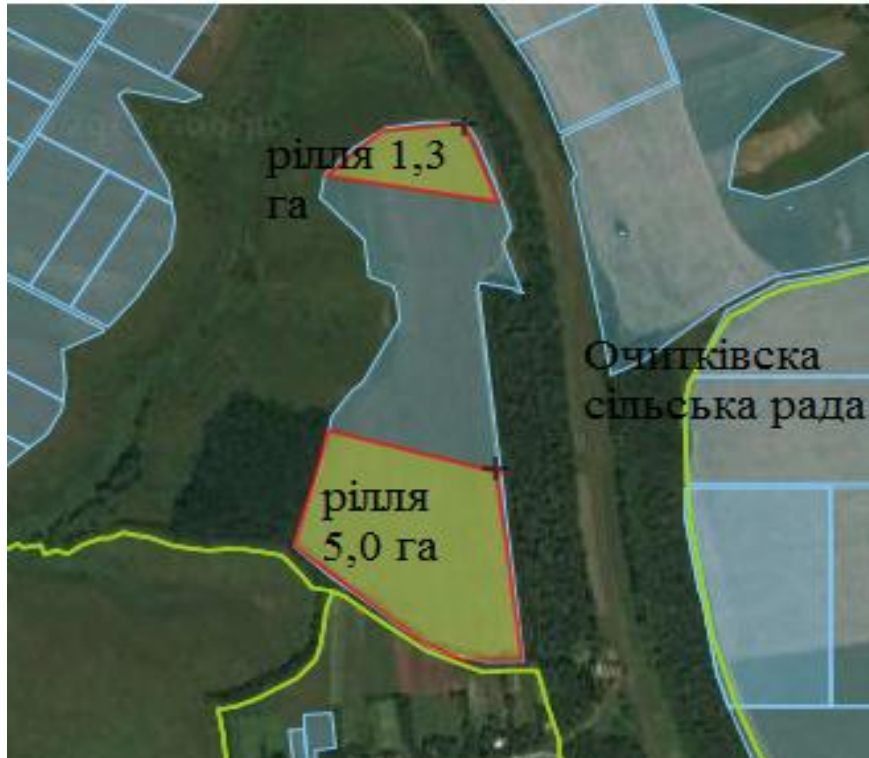
- адміністративні межі сільських, селищних, міськихрад



- земельні ділянки, які внесено до Державного земельного кадастра

*Очитківська сільська рада
Оратівського району
Вінницької області*





Експлікація земель, що зарезервовані для передачі у власність учасникам антитерористичної операції



1 : 5000

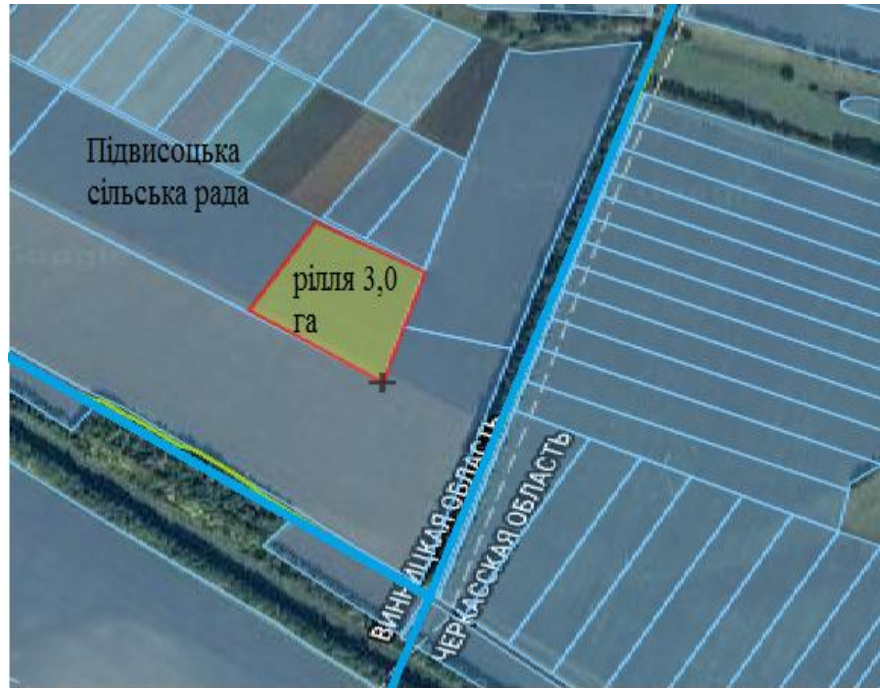
Номер земельної ділянки (масиву) на плані	Кадастровий номер земельної ділянки /кварталу: /	Площа земельної ділянки /масиву/ (га)	Цільове призначення	Перелік агрогрупп (в разі наявності)
1	0523183900:02:001:	1,3	Для ведення особистого селянського господарства	
2	0523183900:02:001:	5,0	Для ведення особистого селянського господарства	

Умовні позначення:

-  - земельна ділянка (масив), що зарезервована для надання у власність учасникам АТО/ площа, га
-  - межі населених пунктів
-  - адміністративні межі сільських, селищних, міських рад
-  - земельні ділянки, які внесено до Державного земельного кадастру

*Підвисоцька сільська рада
Оратівського району
Вінницької області*





Експлікація земель, що зарезервовані для передачі у власність учасникам антитерористичної операції



1:5000

Номер земельної ділянки (масиву) на плані	Кадастровий номер земельної ділянки /кварталу: /	Площа земельної ділянки /масиву/ (га)	Цільове призначення	Перелік агрогруп (в разі наявності)
1	0523184100:02:004:	3	для ведення особистого селянського господарства	

Умовні позначення

-  - земельна ділянка (масив), що зарезервована для надання у власність учасникам АТО / площа, га
-  - межі населених пунктів
-  - адміністративні межі сільських, селищних, міських рад
-  - земельні ділянки, які внесено до Державного земельного кадастру





*Чернявська сільська рада
Оратівського району
Вінницької області*



Експлікація земель, що зарезервовані для передачі у власність учасникам антитерористичної операції

Номер земельної ділянки (масиву) на плані	Кадастровий номер земельної ділянки /кварталу: /	Площа земельної ділянки /масиву/ (га)	Цільове призначення	Перелік агрогруп (в разі наявності)
1	0523186900:02:001:	23,0 га	Для ведення особистого селянського господарства	

Умовні позначення

-  - земельна ділянка (масив), що зарезервована для надання у власність учасникам АТО / площа, га
-  - межі населених пунктів
-  - адміністративні межі сільських, селищних, міських рад
-  - земельні ділянки, які внесено до Державного земельного кадастру





*Фронтівська сільська рада
Оратівського району
Вінницької області*



Експлікація земель, що зарезервовані для передачі у власність учасникам антитерористичної операції

Номер земельної ділянки (масиву) на плані	Кадастровий номер земельної ділянки /кварталу/	Площа земельної ділянки /масиву/ (га)	Цільове призначення	Перелік агрогруп ґрунтів (в разі наявності)
1	0523185800:02:003	1,5	Для ведення особистого селянського господарства	

Умовні позначення

-  - земельна ділянка (масив), що зарезервована для надання у власність учасникам АТО / площа, га
-  - межі населених пунктів
-  - адміністративні межі сільських, селищних, міських рад
-  - земельні ділянки, які внесено до Державного земельного кадастру

*Стрижаківська сільська рада
Оратівського району Вінницької
області*





Експлікація земель, що зарезервовані для передачі у власність учасникам антитерористичної операції



1:5000

Номер земельної ділянки (масиву) на плані	Кадастровий номер земельної ділянки /кварталу/	Площа земельної ділянки /масиву/ (га)	Цільове призначення	Перелік агрогруп ґрунтів (в разі наявності)
1	0523185300:01:002	12,0	Для ведення особистого селянського господарства	

Умовні позначення

-  - земельна ділянка (масив), що зарезервована для надання у власність учасникам АТО / площа, га
-  - межі населених пунктів
-  - адміністративні межі сільських, селищних, міських рад
-  - земельні ділянки, які внесено до Державного земельного кадастру