

**Хмельницький район Вінницької області**

**Інформація про зарезервовані земельні ділянки, які можуть бути передані у власність учасникам антитерористичної операції на території  
Хмільницького району Вінницької області  
(станом на 01.05.2017р.)**

№ з/п	адміністративно-територіальна одиниця (сільська рада)	Всього зарезервовано земельних ділянок площею, га	Зарезервовані територіальними органами Держгеокадастру земельні ділянки площею, га	в тому числі			Зарезервовані органами місцевого самоврядування земельні ділянки площею, га	в тому числі			
				для ведення садівництва	для індивідуального дачного будівництва	для особистого селянського господарства		для будівництва та обслуговування житлового будинку, господарських будівель і споруд	для ведення садівництва	для індивідуального дачного будівництва	для особистого селянського господарства
1	2	3	4	5	6	7	8	9	10	11	12
1	Березнянська	16,4	8,8			8,8	7,6	7,6			
2	Великомигниська	3,0	3,0			3,0					
3	Великоострожоцька	0,8	0,8			0,8					
4	Вишеньківська										
5	Голодьківська										
6	Жданівська										
7	Качанівська										
8	Кривошійська										
9	Крижанівська	12,8	12,8			12,8					
10	Кропивнянська	1,9	1,5			1,5	0,4	0,4			
11	Куманівська										
12	Кустовецька										
13	Лелітська	7,2	6,8			6,8	0,4	0,37			
14	Лип'ятинська	0,5					0,5	0,5			
15	Лозівська	12,8					12,8	12,8			
16	Лознянська	4,9	4,9	3,4		1,5					
17	Маркушівська	1,3					1,28	1,28			
18	Мар'янівська	0,8	0,8			0,8					
19	Порицька	0,8					0,8	0,8			
20	Петриківська	9,4	9,4			9,4					
21	Пустовійтівська										
22	Рибчинецька	5,0	4,0			4,0	1,0	0,95			
23	Сальницька										
24	Скаржинська	4,0					4,0	4,0			
25	Соколівська										
26	Сулківська	6,8	4,0			4,0	2,8	2,77			
27	Сьомаківська	9,0	9,0			9,0					
28	Терешпільська										
29	Уланівська	0,4					0,4	0,41			
30	Широкогребельська	11,8	11,8			11,8					
31	м.Хмільник	20,0					20,0	20			
	<b>Всього по району</b>	<b>129,4968</b>	<b>77,6168</b>	<b>3,4000</b>		<b>74,2168</b>	<b>51,8800</b>	<b>51,8800</b>			

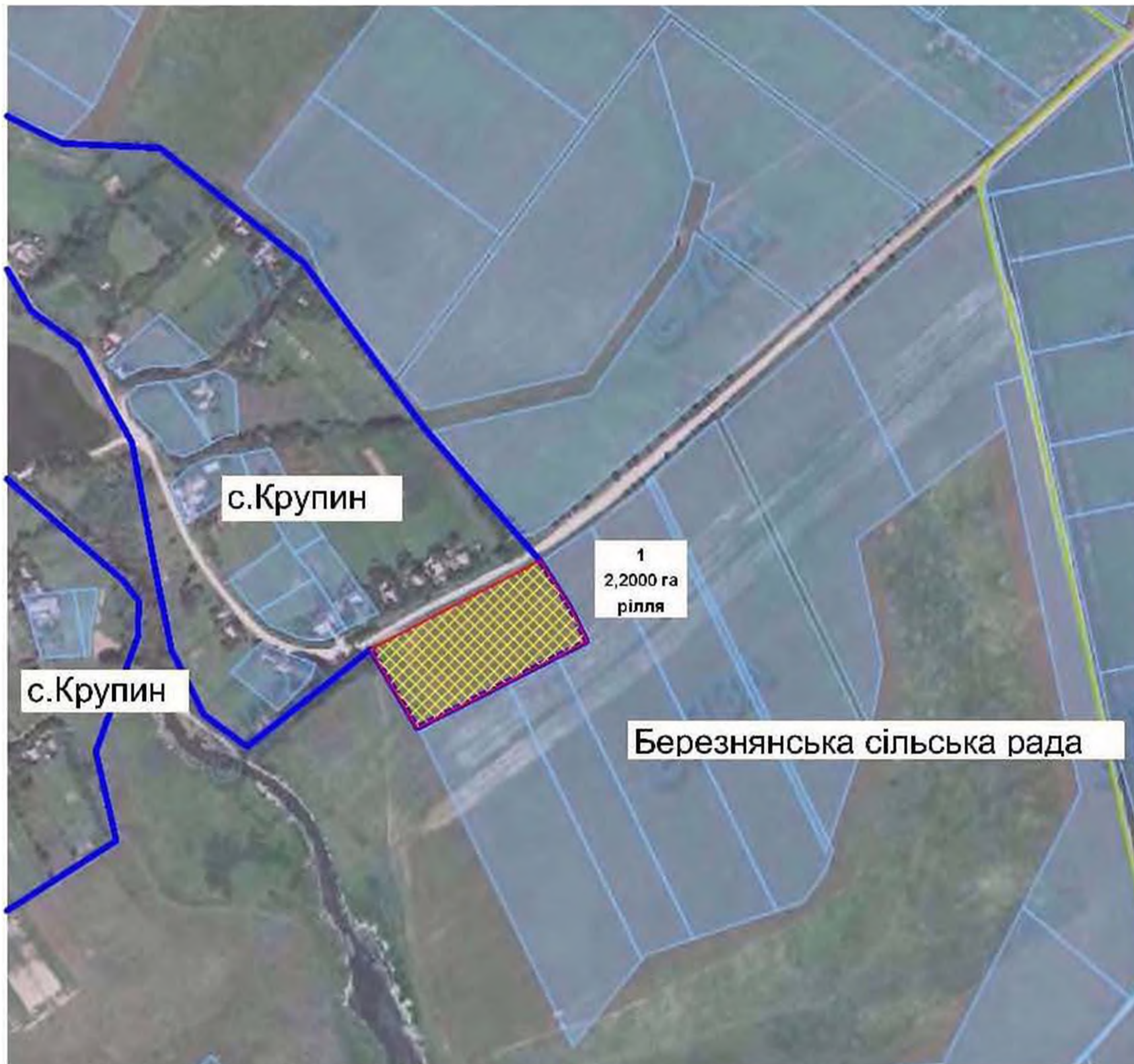
Заступник начальника управління

Л.М. Паламарчук

**Хмельницький район Вінницької області**

**Березнянська сільська рада Хмільницького району Вінницької області**


## Березнянська сільська рада Хмільницького району Вінницької області



**Експлікація земель, що зарезервовані для передачі у власність учасникам антитерористичної операції**

Номер земельної ділянки (масиву) на плані	Кадастровий номер земельної ділянки (кварталу)	Площа земельної ділянки (масиву), га	Цільове призначення	Перелік агрогруп ґрунтів (в разі наявності)
1	05248880300:04:002	2,2000	для будівництва і обслуговування господарських будівель та споруд	36 д 35 д

Умовні позначення



земельна ділянка, що зарезервована для надання у власність учасникам АТО (площа га)



межа населеного пункту



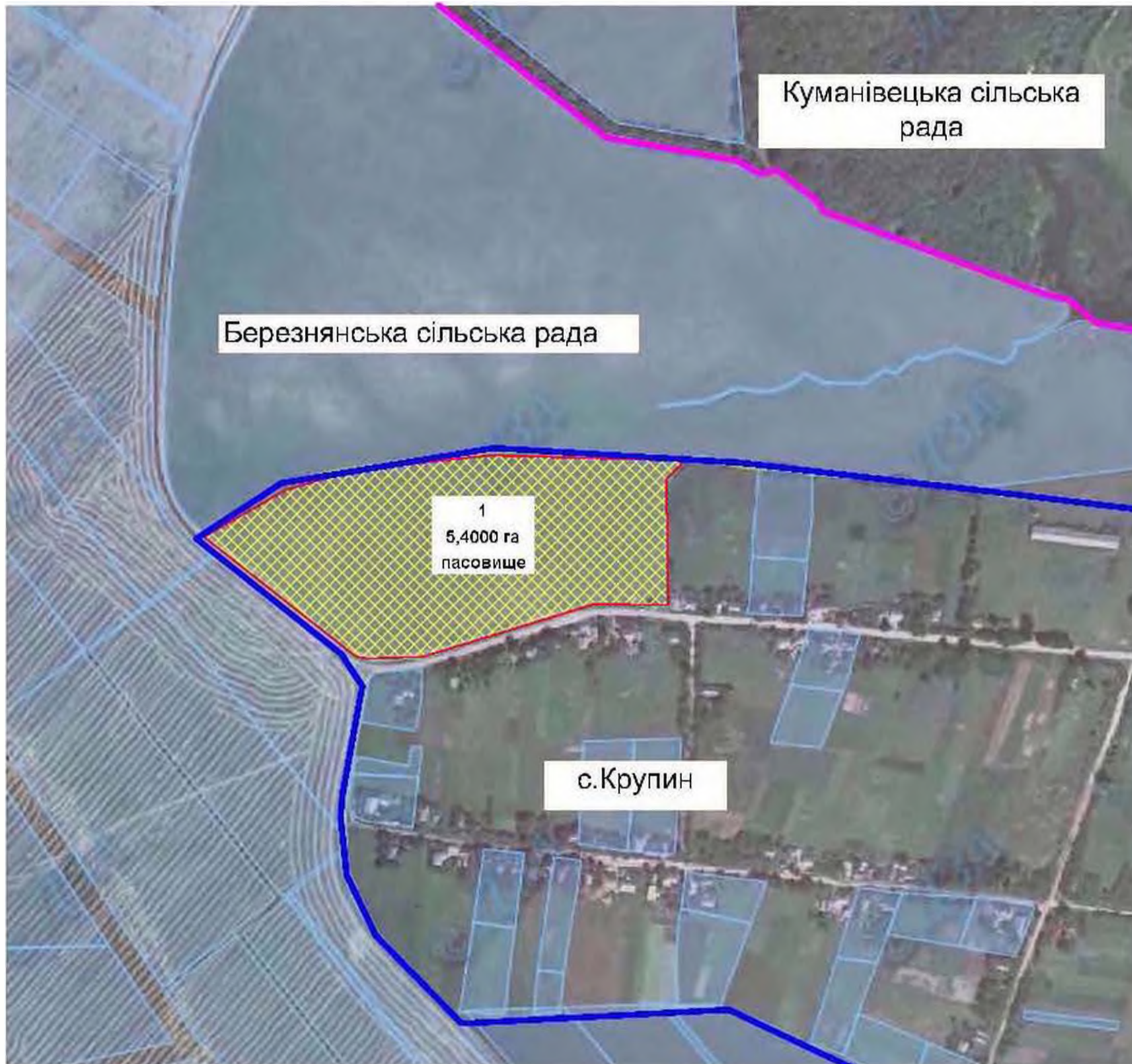
адміністративні межі сільської ради



земельні ділянки, які внесені до Єдиного земельного кадастру

Масштаб 1:10 000

## Березнянська сільська рада Хмільницького району Вінницької області



Масштаб 1:10 000

**Екземплярів земельних ділянок, що втрачені внаслідок передачі у власність учасникам антитерористичної операції**

Номер земельної ділянки (масиву) на плані	Кадастровий номер земельної ділянки (кварталу)	Площа земельної ділянки (масиву), га	Цільове призначення	Перелік агрогруп ґрунтів (в разі наявності)
1	05248880300:04:002	5 4000	для будівництва і обслуговування господарських будівель та споруд	56 д

### Умовні позначення



земельна ділянка, що втрачена внаслідок передачі у власність учасникам АТО (площа га)



межа населеного пункту

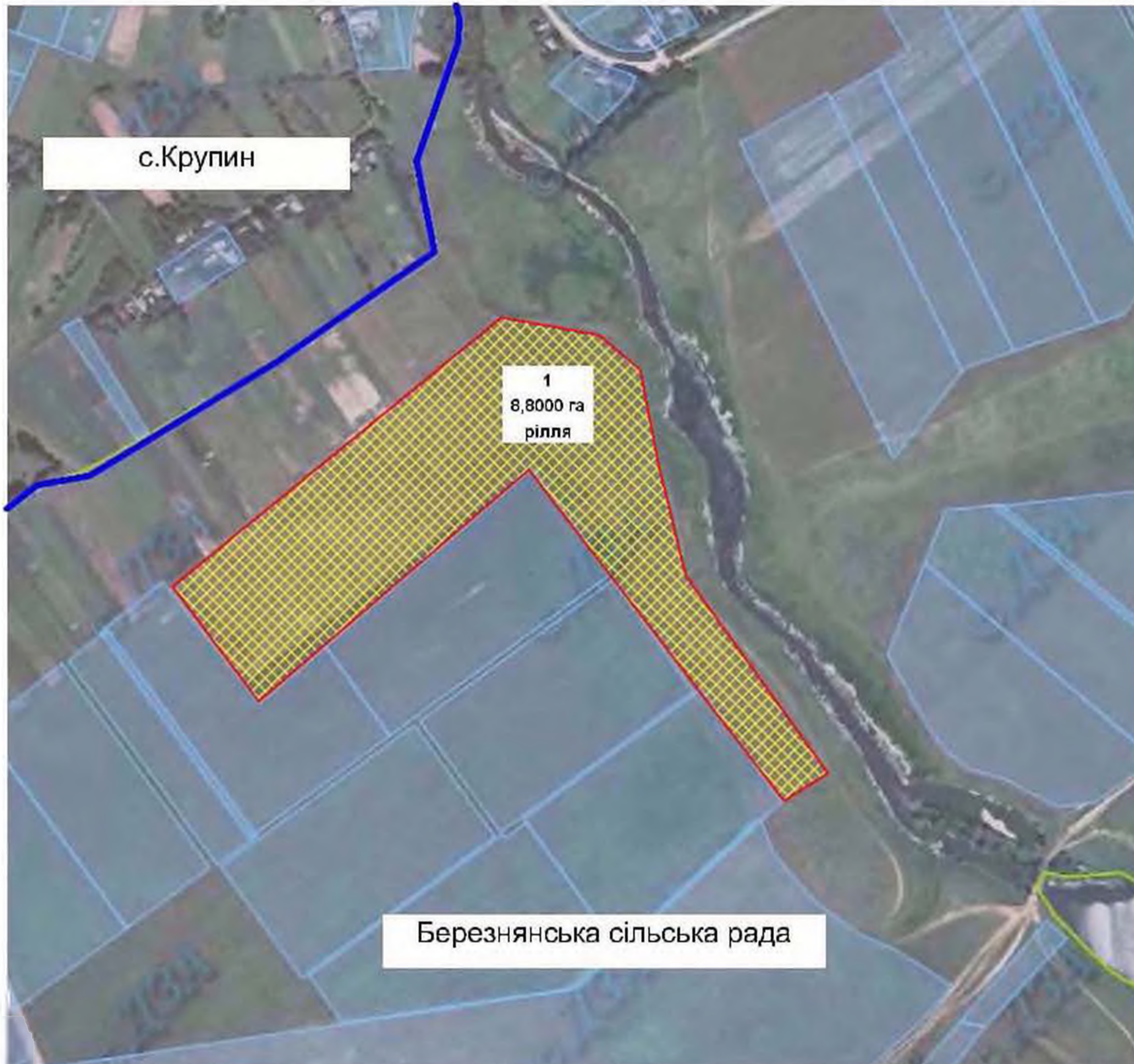


адміністративна межа сільських рад



земельні ділянки, які внесені до Державного земельного кадастру

## Березнянська сільська рада Хмільницького району Вінницької області



### Експлікація земель, що зарезервовані для передачі у власність учасникам автиторговельної операції

Номер земельної ділянки (масиву) на плані	Кадастровий номер земельної ділянки (кварталу)	Площа земельної ділянки (масиву), га	Цільове призначення	Перелік агрогруп ґрунтів (в разі наявності)
1	05248880300:04:002	8,8	для ведення особистого селянського господарства	56 д 57д 35 д

#### Умовні позначення

- земельна ділянка, що зарезервована для надання у власність учасникам АТО (площа га)
- меж населеного пункту
- адміністративна меж сільської ради
- земельні ділянки, які внесені до Державного земельного кадастру

Масштаб 1:10 000

**Великомитницька сільська рада Хмільницького району Вінницької області**



## Великомитницька сільська рада Хмільницького району Вінницької області

Експлікація земель, що зарезервовані для передачі у власність учасникам антитерористичної операції

Номер земельної ділянки (масиву) на плані	Кадастровий номер земельної ділянки (кварталу)	Площа земельної ділянки (масиву), га	Цільове призначення	Перелік агрогруп ґрунтів (в разі наявності)
1	05248880600:08:001:	3,0000	для ведення особистого селянського господарства	53 д 55 д


### Умовні позначення



земельна ділянка, що зарезервована для надання у власність учасникам АТО / площа га



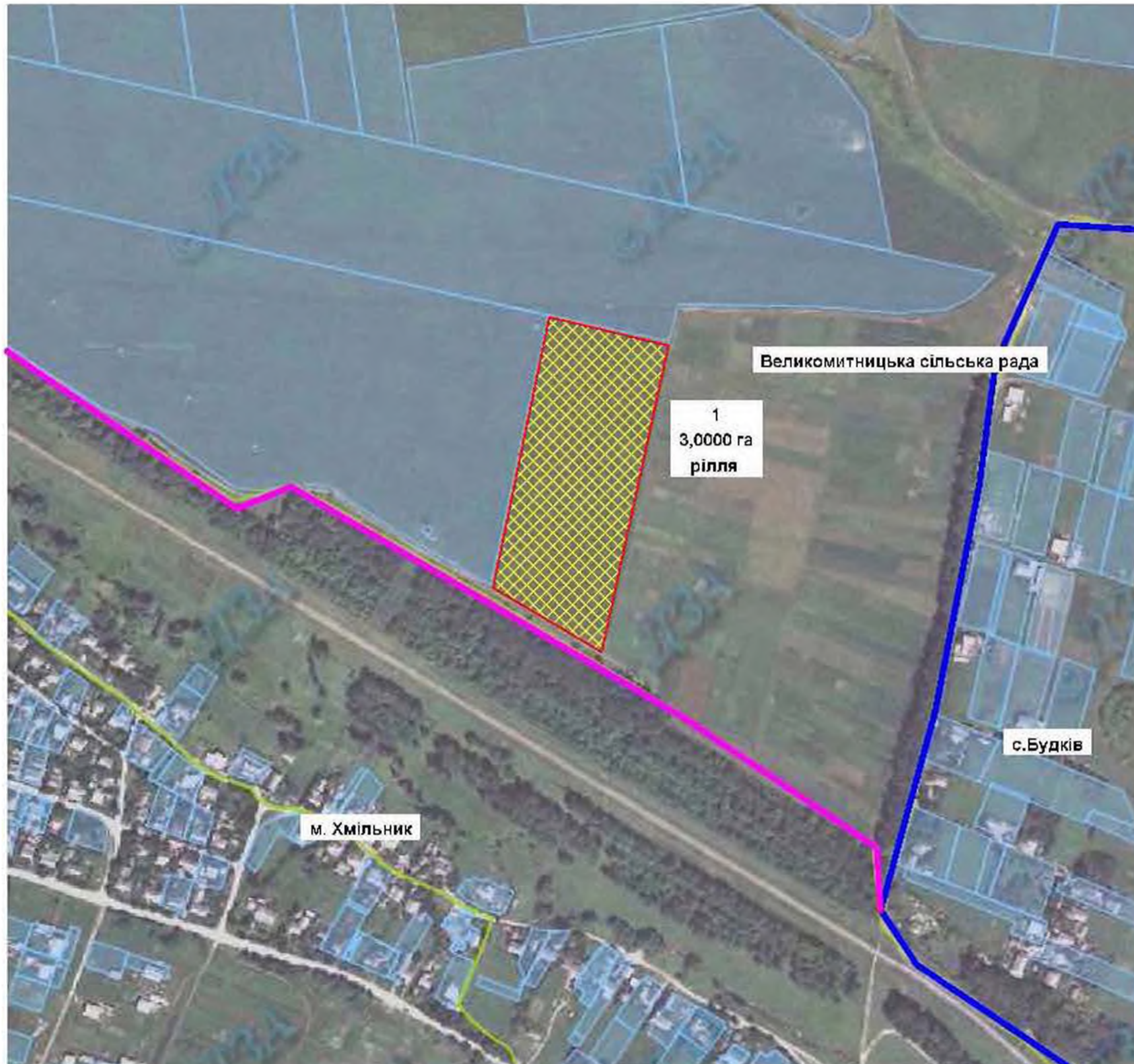
межі населених пунктів



адміністративні межі сільських рад



земельні ділянки, які внесені до Державного земельного кадастру



Масштаб 1:10 000

**Великоострожоцька сільська рада Хмельницького району Вінницької області**

## Великоострожоцька сільська рада Хмельницького району Вінницької області

### Експлікація земель, що зарезервовані для передачі у власність учасникам антитерористичної операції

Номер земельної ділянки (масиву) на плані	Кадастровий номер земельної ділянки (кварталу)	Площа земельної ділянки (масиву), га	Цільове призначення	Перелік агрогруп ґрунтів (в разі наявності)
1	0524880900:01:002:	0,8000	для ведення особистого селянського господарства	53,4



#### Умовні позначення



земельна ділянка, що зарезервована для надання у власність учасникам АТО / площа, га



межі населених пунктів



адміністративні межі сілських рад



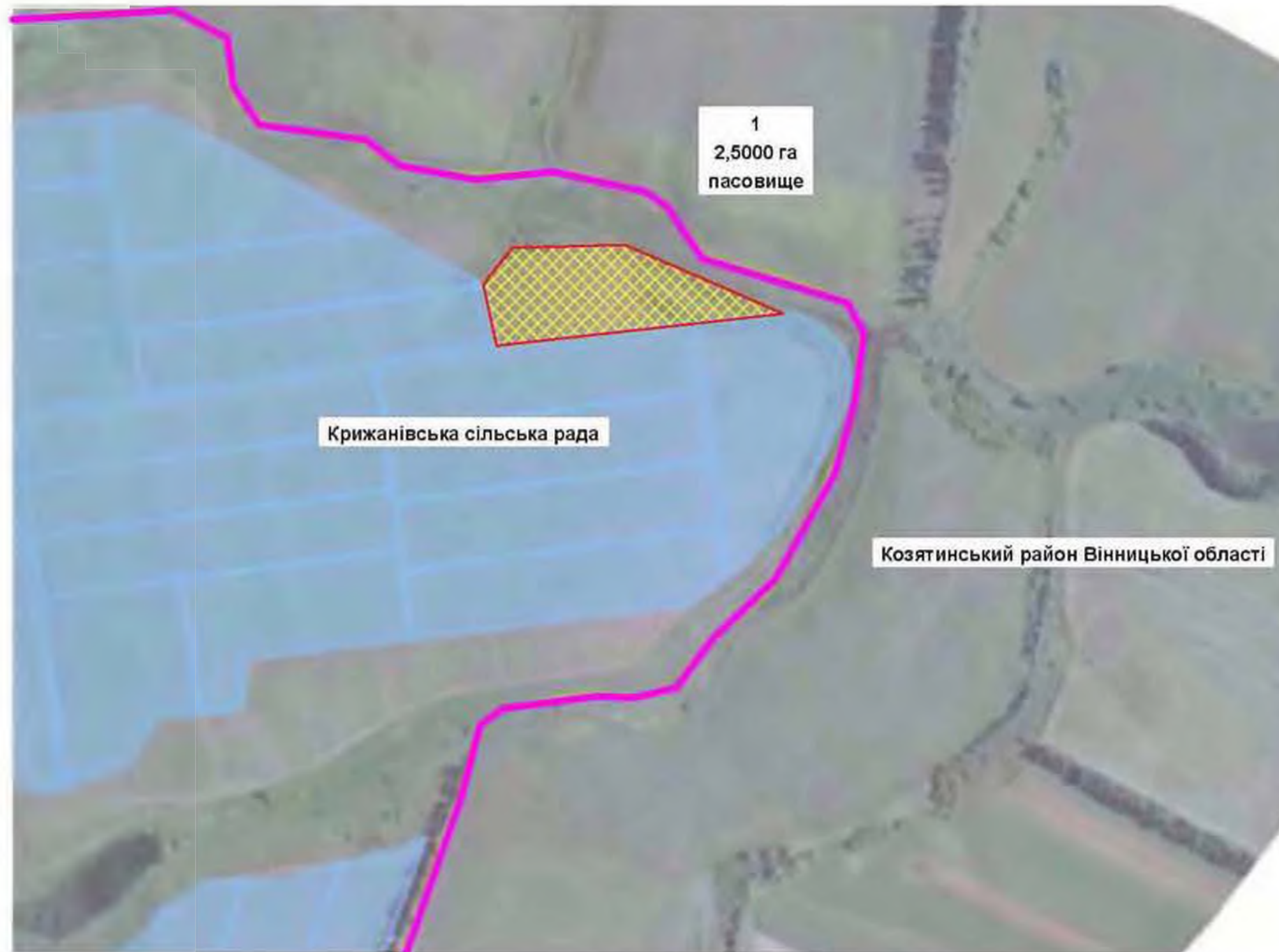
земельні ділянки, які внесені до Державного земельного кадастру

Масштаб 1:10 000

**Крижанівська сільська рада Хмельницького району Вінницької області**


# Крижанівська сільська рада Хмільницького району Вінницької області

## Експлікація земель, що зарезервовані для передачі у власність учасникам антикорупційної сфери



Номер земельної ділянки (масиву) на плані	Кадастровий номер земельної ділянки (кварталу)	Площа земельної ділянки (масиву), га	Цільове призначення	Перетк агрогруп групів (в разі наявності)
1	0524883300:04:001	2,5000	для ведення особистого селянського господарства	55д 53д

### Умовні позначення



земельна ділянка, що зарезервована для надання у власність учасникам АТО (площа га)



лінійні об'єкти



адміністративні межі сільської ради



земельні ділянки, які внесені до Єдиного земельного кадастру

Масштаб 1:10 000

## Крижанівська сільська рада Хмільницького району Вінницької області

### Експлікація земель, що зарезервовані для передачі у власність учасникам АТО територіальної спільноти

Номер земельної ділянки (масиву) на плані	Кадастровий номер земельної ділянки (кварталу)	Площа земельної ділянки (масиву), га	Цільове призначення	Перелік агрогруп групів (в разі наявності)
1	0524883300:04:002	3,0000	для ведення особистого селянського господарства	53,1



#### Умовні позначення



земельна ділянка, що зарезервована для передачі у власність учасникам АТО (площа га)



межі населеного пункту



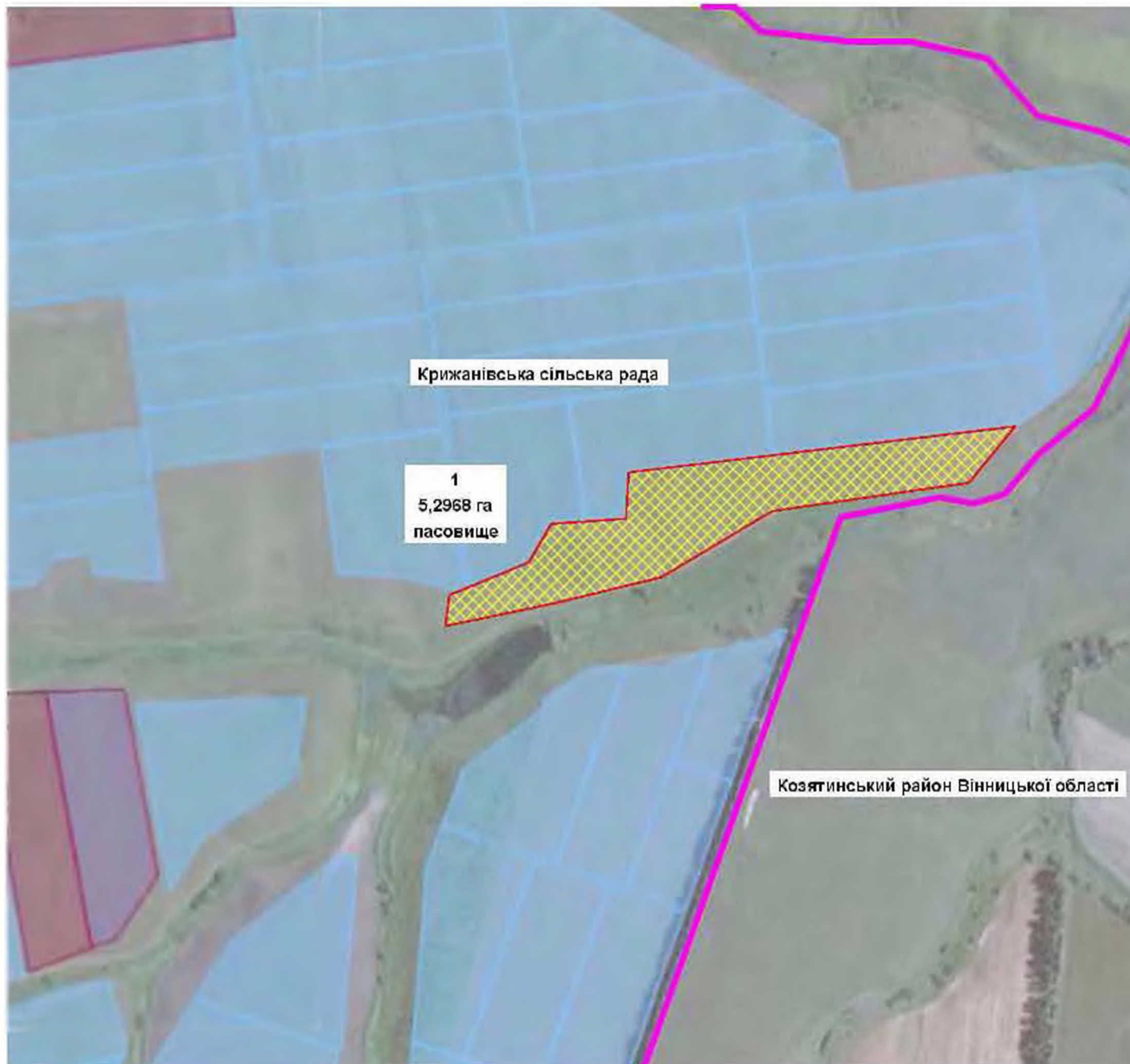
адміністративні межі сільської ради



земельні ділянки, які внесені до Державного земельного кадастру

Масштаб 1:10 000





## Крижанівська сільська рада Хмільницького району Вінницької області



### Експлікація земель, що зарезервовані для передачі у власність учасникам антитерористичної операції

Номер земельної ділянки (масиву) на плані	Кадастровий номер земельної ділянки (кварталу)	Площа земельної ділянки (масиву), га	Цільове призначення	Перелік агрогруп ґрунтів (в разі наявності)
1	0524883300:04:001	5,2968	для ведення особистого селянського господарства	55д 53д

### Умовні позначення

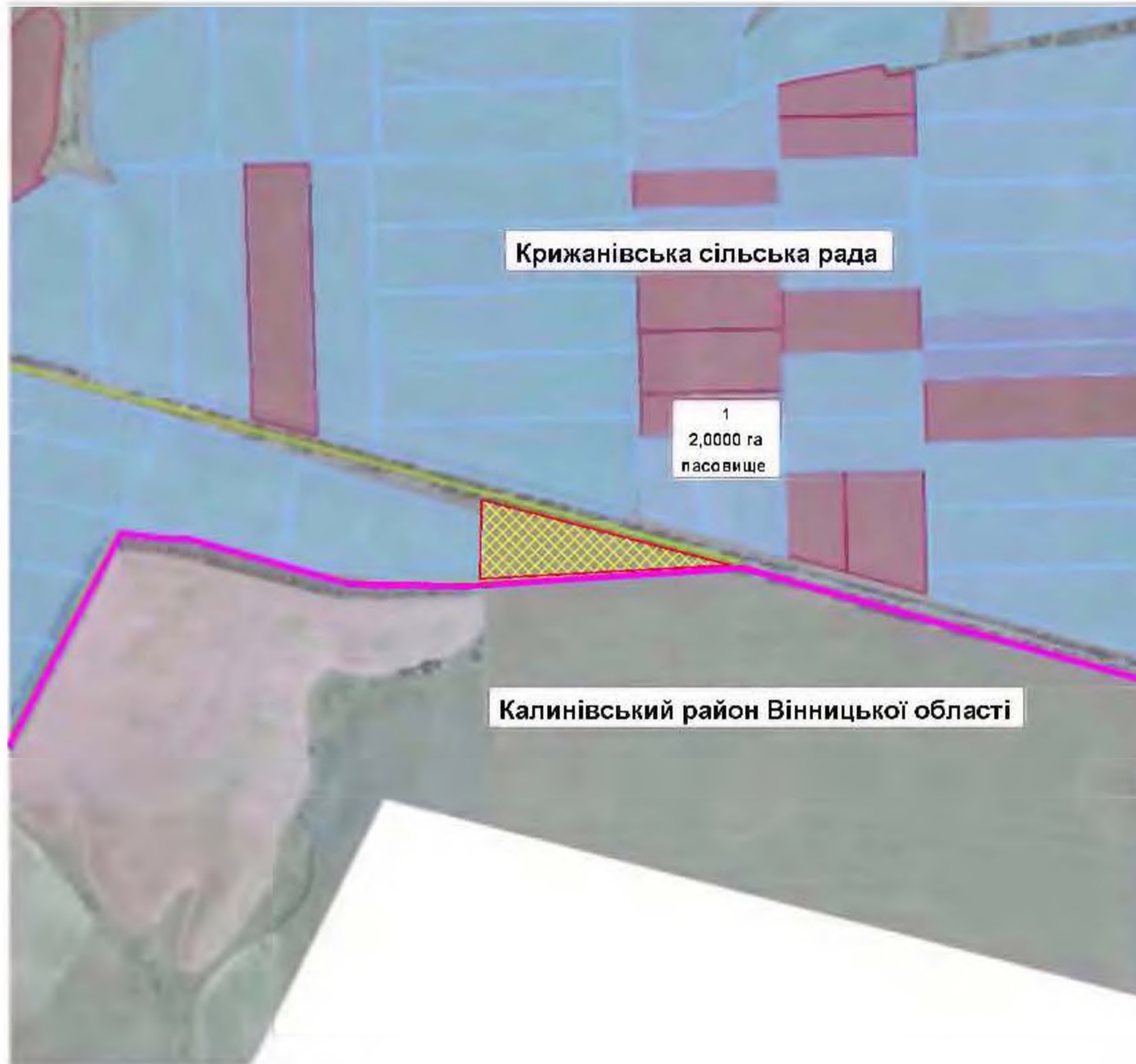
-  земельна ділянка, що зарезервована для надання у власність учасникам АТО / площа га
-  межі населених пунктів
-  адміністративні межі сільських рад
-  земельні ділянки, які внесені до Державного земельного кадастру

Масштаб 1:10 000


## Крижанівська сільська рада Хмільницького району Вінницької області

### Експлікація земель, що зарезервовані для передачі у власність учасникам антитерористичної операції

Номер земельної ділянки (масиву) на площі	Кадастровий номер земельної ділянки (кварталу)	Площа земельної ділянки (масиву), га	Цільове призначення	Перелік агрогруп ґрунтів (в разі наявності)
1	0524883300:04:002	2,0000	для ведення особистого селянського господарства	53,1



#### Умовні позначення



земельна ділянка, що зарезервована для надання у власність учасникам АТО / площа га



межі населеного пункту



адміністративні межі сільської ради



земельні ділянки, які внесені до державного земельного кадастру

Масштаб 1:10 000



**Кропивнянська сільська рада Хмельницького району Вінницької області**

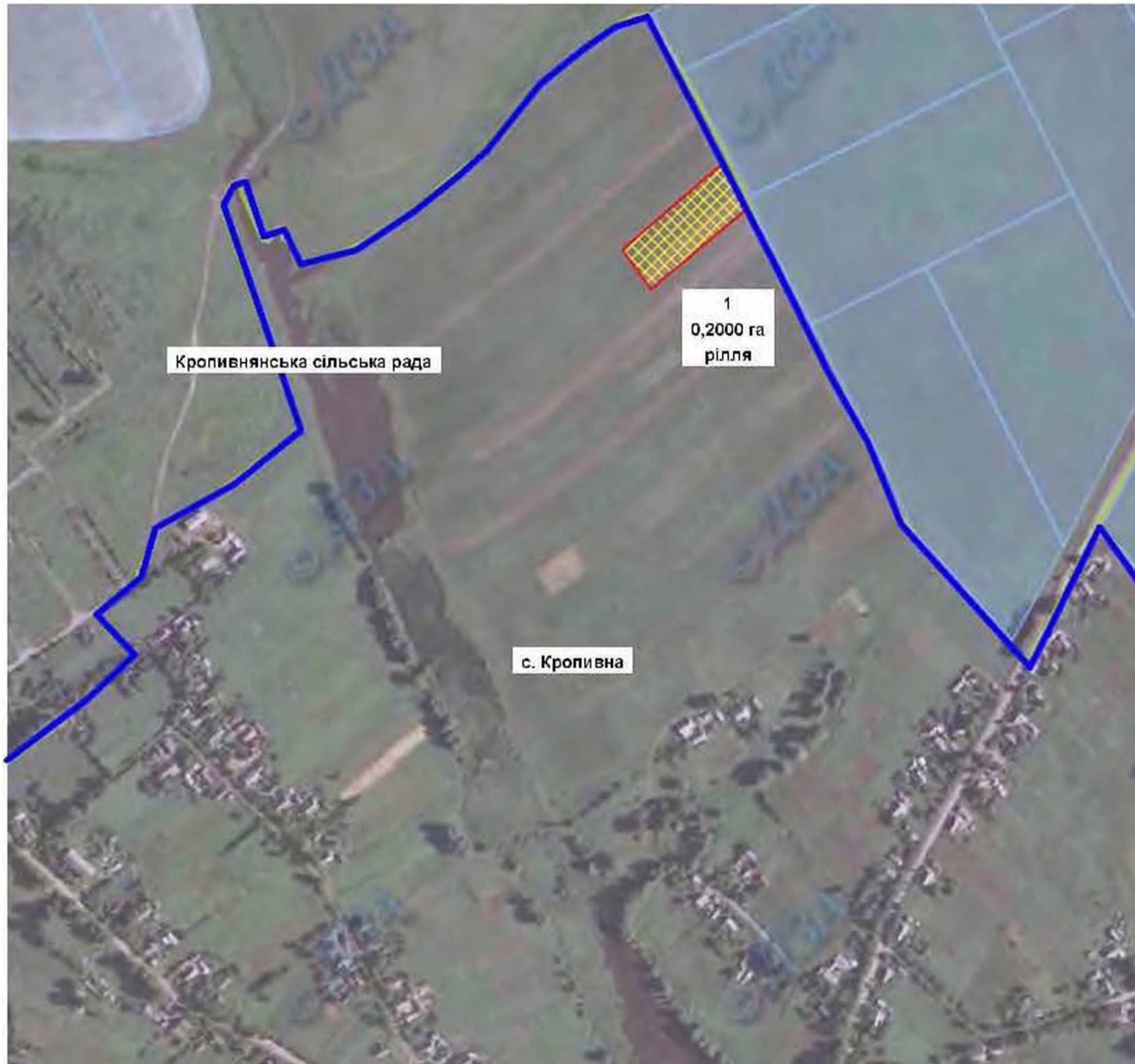
## Кропивнянська сільська рада Хмільницького району Вінницької області

### Експлікація земель, що зарезервовані для передачі у власність учасникам антитерористичної операції

Номер земельної ділянки (масиву) на плані	Кадастровий номер земельної ділянки (кварталу)	Площа земельної ділянки (масиву), га	Цільове призначення	Перелік агрогруп групів (в разі наявності)
1	0524883100:01:001	0,2000	для будівництва і обслуговування господарських будівель та споруд	133 г

#### Умовні позначення

- земельна ділянка, що зарезервована для надання у власність учасникам АТО і площа га
- меж населеного пункту
- адміністративні меж сільської ради
- земельні ділянки, які внесені до Єдиного державного земельного кадастру



Масштаб 1:10000

## Кропивнянська сільська рада Хмільницького району Вінницької області



### Експлікація земель, що зарезервовані для передачі у власність учасникам антитерористичної операції

Номер земельної ділянки (масиву) на плані	Кадастровий номер земельної ділянки (кварталу)	Площа земельної ділянки (масиву), га	Цільове призначення	Перелік агрогруп ґрунтів (в разі наявності)
1	0524883100:03:002	0,2000	для будівництва і обслуговування господарських будівель та споруд	55 г

#### Умовні позначення

- земельна ділянка, що зарезервована для надання у власність учасникам АТО (площа га)
- меж населеного пункту
- адміністративні меж сільської ради
- земельні ділянки, які внесені до Єдиного земельного кадастру

Масштаб 1:10 000





## Кропивнянська сільська рада Хмільницького району Вінницької області

### Експлікація земель, що зарезервовані для передачі у власність учасникам антитерористичної операції

Номер земельної ділянки (масиву) на плані	Кадастровий номер земельної ділянки (кварталу)	Площа земельної ділянки (масиву), га	Цільове призначення	Перелік агрогруп ґрунтів (в разі наявності)
1	0524883100:02:006	1,5000	для ведення особистого селянського господарства	133 г



#### Умовні позначення

-  земельна ділянка, що зарезервована для надання у власність учасникам АТО / площа га
-  межі населених пунктів
-  адміністративні меж сільських рад
-  земельні ділянки, які внесені до Державного земельного кадастру

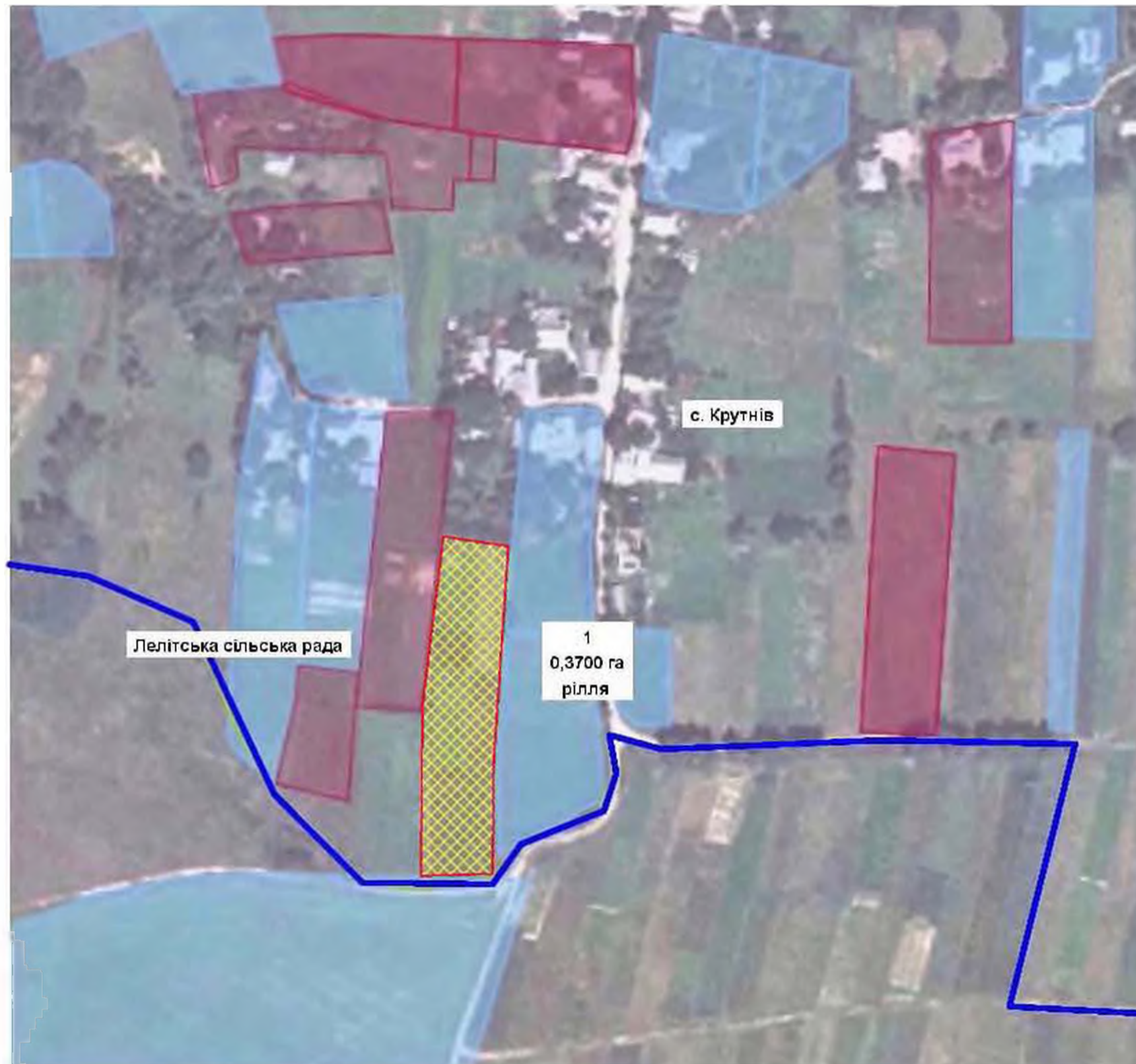
Масштаб 1:10 000

**Лелітська сільська рада Хмельницького району Вінницької області**


## Лелітська сільська рада Хмільницького району Вінницької області

### Експлікація земель, що зарезервовані для передачі у власність учасникам антитерористичної операції

Номер земельної ділянки (масиву) на плані	Кадастровий номер земельної ділянки (кварталу)	Площа земельної ділянки (масиву), га	Цільове призначення	Перелік агрогруп ґрунтів (в разі наявності)
1	0524883700:04:001	0,3700	для будівництва і обслуговування господарських будівель та споруд	37 г



#### Умовні позначення



земельна ділянка, що зарезервована для надання у власність учасникам АТО (площа га)



межа населеного пункту



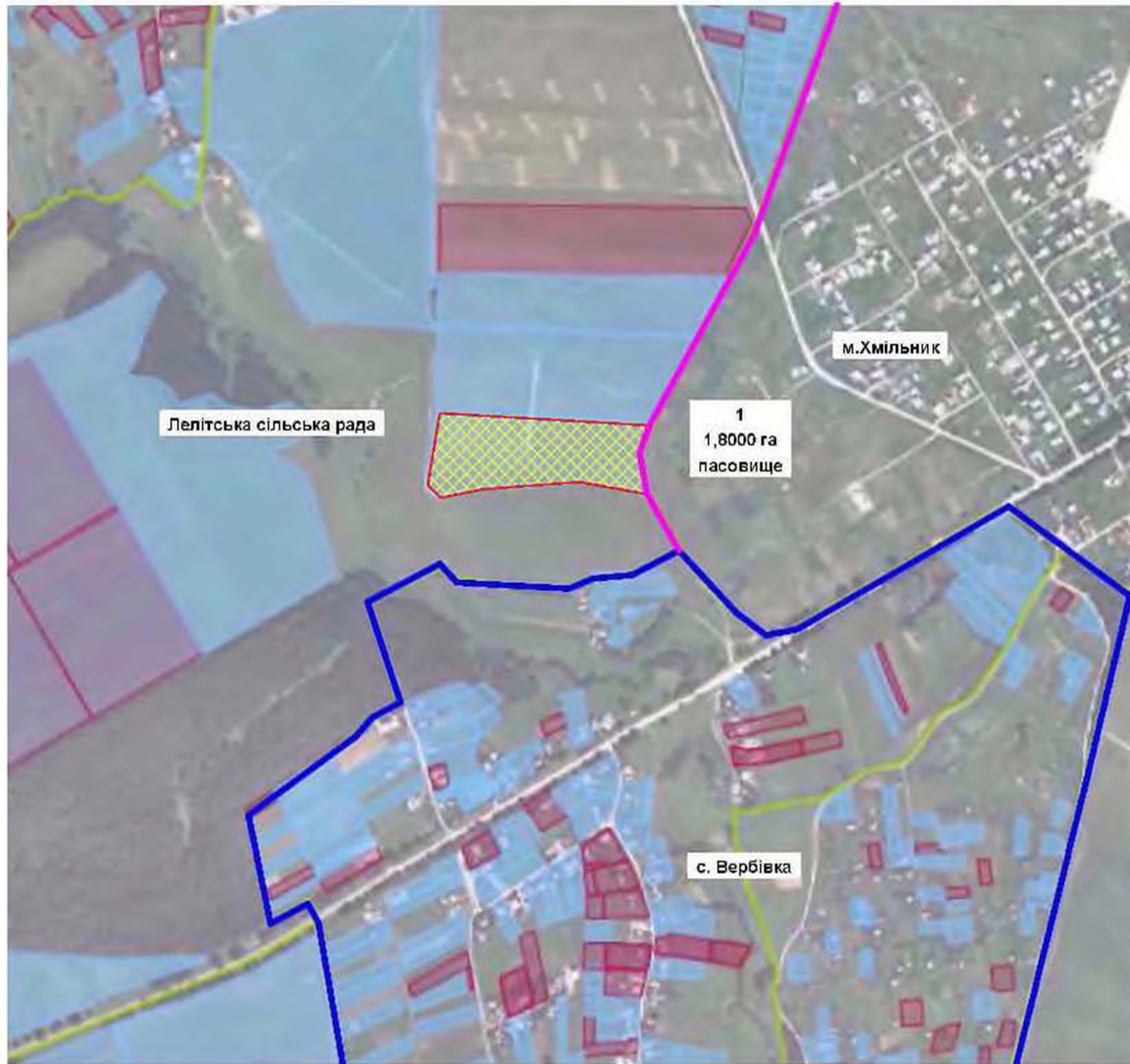
адміністративні межі сільської ради



земельні ділянки, які внесені до Єдиного земельного кадастру

Масштаб 1:10 000





## Лелітська сільська рада Хмільницького району Вінницької області



### Експлікація земель, що зарезервовані для передачі у власність учасникам антитерористичної операції

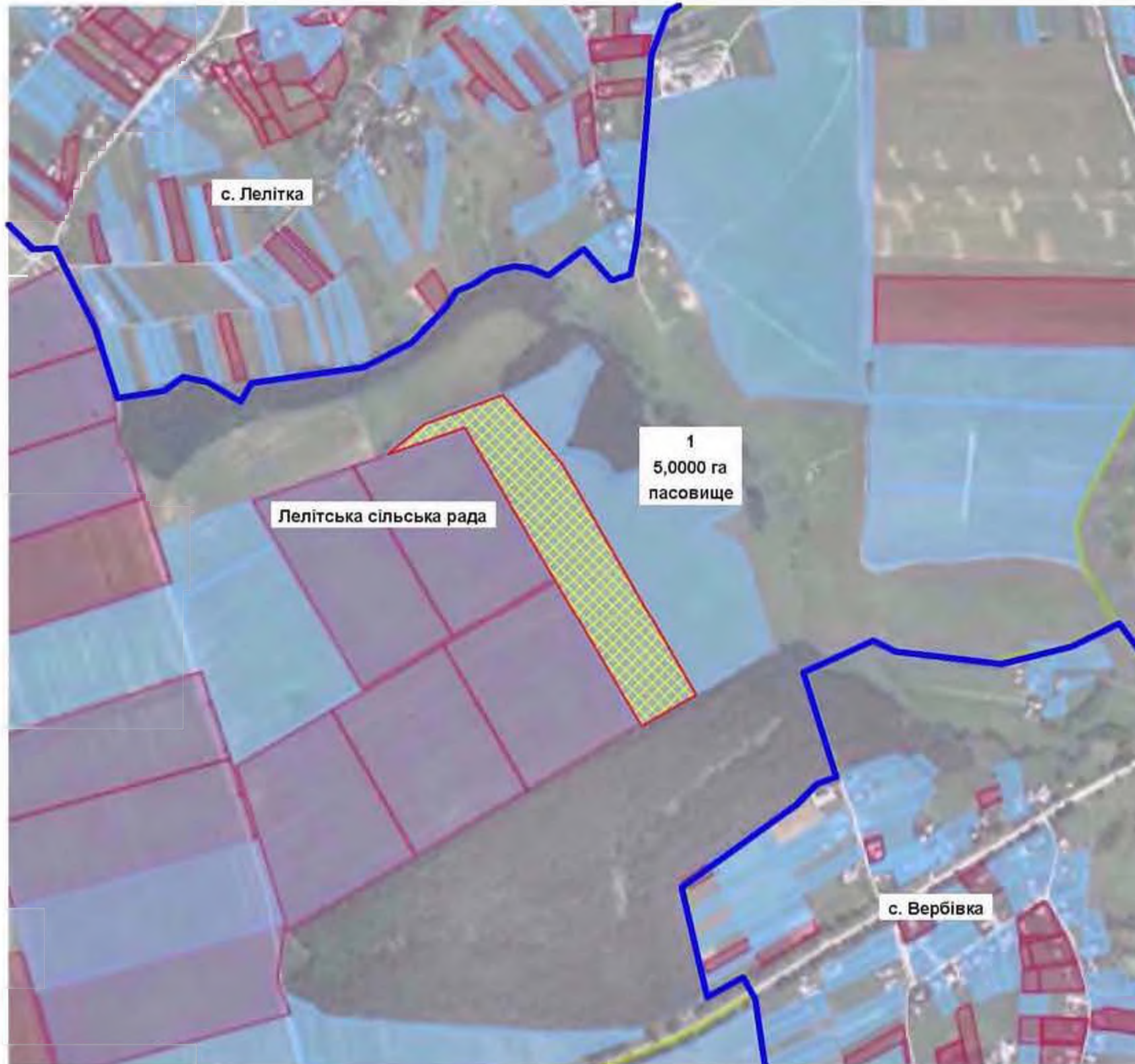
Номер земельної ділянки (масиву) на плані	Кадастровий номер земельної ділянки (кварталу)	Площа земельної ділянки (масиву), га	Цільове призначення	Перелік агрогруп ґрунтів (в разі наявності)
1	0524883700:04:001	1,800	для ведення особистого селянського господарства	37 г

#### Умовні позначення

-  земельна ділянка, що зарезервована для надання у власність учасникам АТО / площа, га
-  межі населених пунктів
-  адміністративні межі сільських рад
-  земельні ділянки, які внесені до Державного земельного кадастру

Масштаб 1:10 000

## Лелітська сільська рада Хмільницького району Вінницької області







Масштаб 1:10 000

### Експлікація земель, що зарезервовані для передачі у власність учасникам антитерористичної операції

Номер земельної ділянки (масиву) на плані	Кадастровий номер земельної ділянки (кварталу)	Площа земельної ділянки (масиву), га	Цільове призначення	Перелік агрогруп групів (в разі наявності)
1	0524883700:04:001	5,0000	для ведення особистого селянського господарства	37 г

#### Умовні позначення

-  земельна ділянка, що зарезервована для передачі у власність учасникам АТО (площа 1 га)
-  меж населеного пункту
-  адміністративні меж сільської ради
-  земельні ділянки, які внесені до Єдиного земельного кадастру



**Лип'ятинська сільська рада Хмельницького району Вінницької області**

## Лип'ятинська сільська рада Хмільницького району Вінницької області

### Експлікація земель, що зарезервовані для передачі у власність учасникам антитерористичної операції

Номер земельної ділянки (масиву) на площ	Кадастровий номер земельної ділянки (кварталу)	Площа земельної ділянки (масиву), га	Цільове призначення	Перелік агрогруп ґрунтів (в разі наявності)
1	0524884000:03:002	0,5000	для будівництва і обслуговування господарських будівель і споруд	41г



#### Умовні позначення



земельна ділянка, що зарезервована для надання у власність учасникам АТО і площа га



межа населеного пункту



адміністративні межі сільської ради

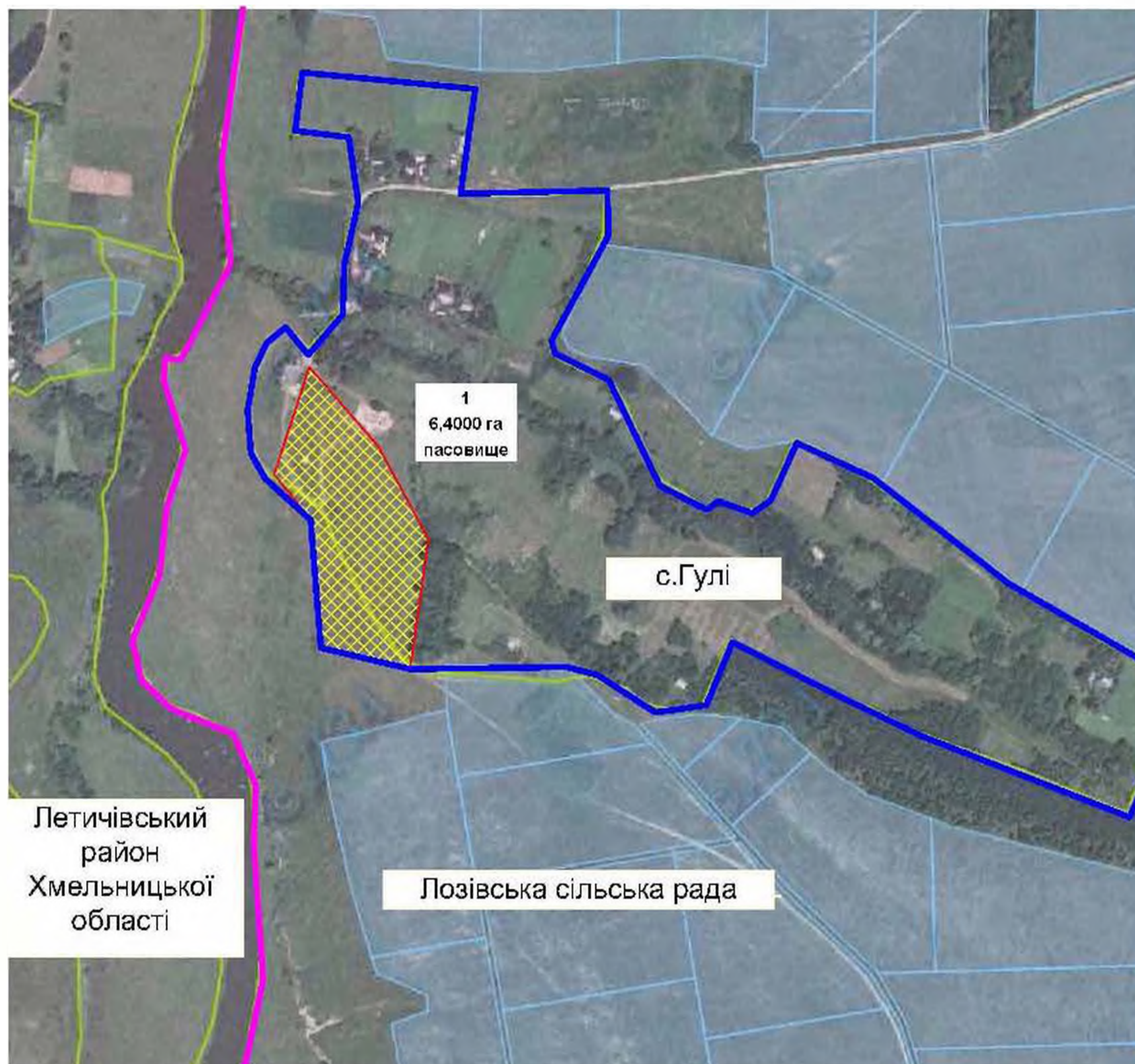


земельні ділянки, які внесені до Єдиного земельного кадастру

Масштаб 1:10 000

**Лозівська сільська рада Хмельницького району Вінницької області**

## Лозівська сільська рада Хмельницького району Вінницької області



### Експлікація земель, що зарезервовані для передачі у власність учасникам антитерористичної операції

Номер земельної ділянки (масиву) на плані	Кадастровий номер земельної ділянки (кварталу)	Площа земельної ділянки (масиву), га	Цільове призначення	Перелік ґрунтів (в разі наявності)
1	0524884500:04:002:	6,4000	для будівництва і обслуговування господарських будівель та споруд	37 г 39 д

### Умовні позначення



земельна ділянка, що зарезервована для надання у власність учасникам АТО / площа га



межі населених пунктів



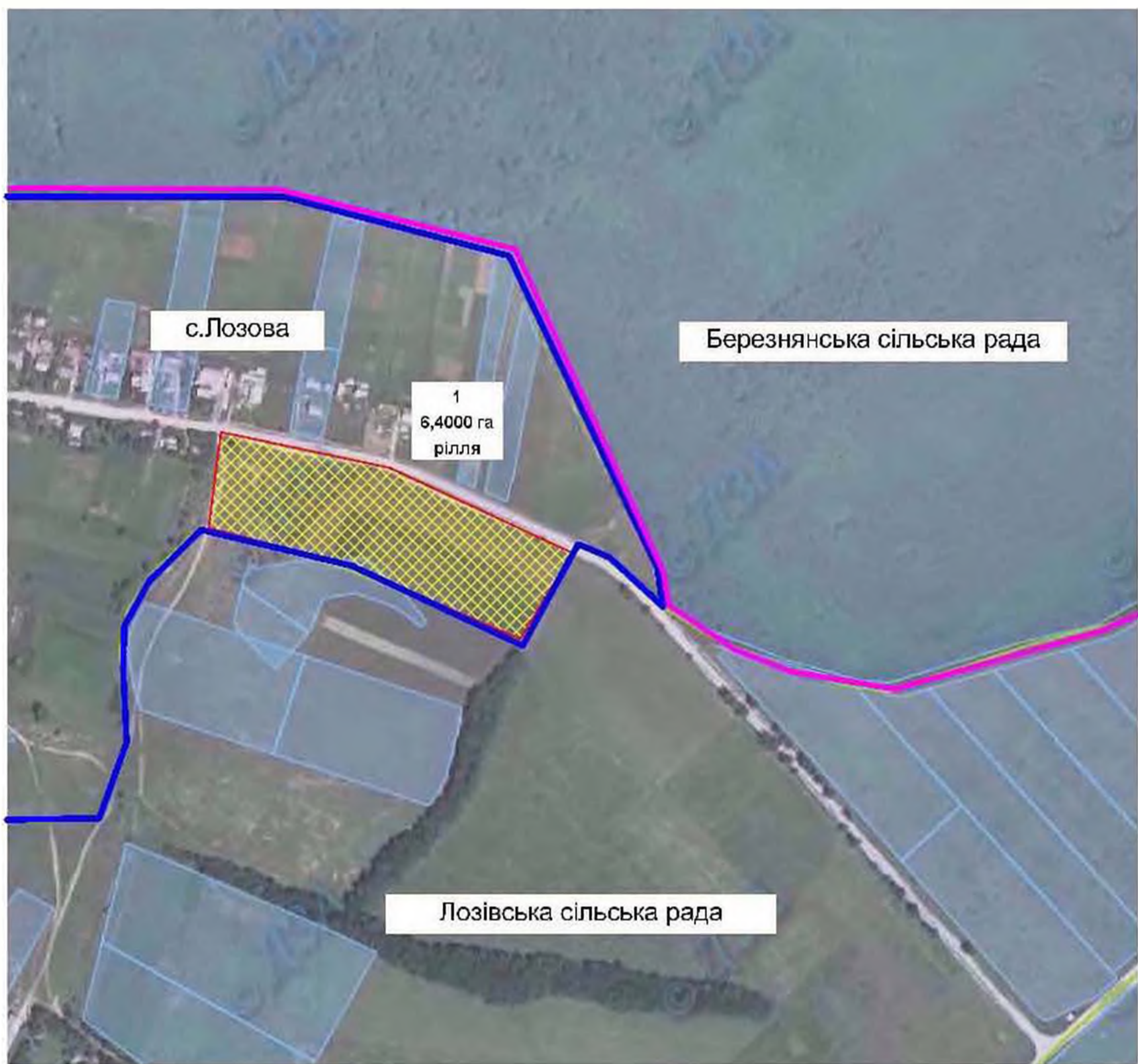
адміністративні межі сільських рад



земельні ділянки, які внесені до Державного земельного кадастру

Масштаб 1:10 000





# Лозівська сільська рада Хмільницького району Вінницької області



## Експлікація земель, що зарезервовані для передачі у власність учасникам антитерористичної операції

Номер земельної ділянки (масиву) на плані	Кадастровий номер земельної ділянки (кварталу)	Площа земельної ділянки (масиву), га	Цільове призначення	Перелік атрогруп ґрунтів (в разі наявності)
1	0524884500:04:002:	6,4000	для будівництва і обслуговування господарських будівель та споруд	37 г 39 д

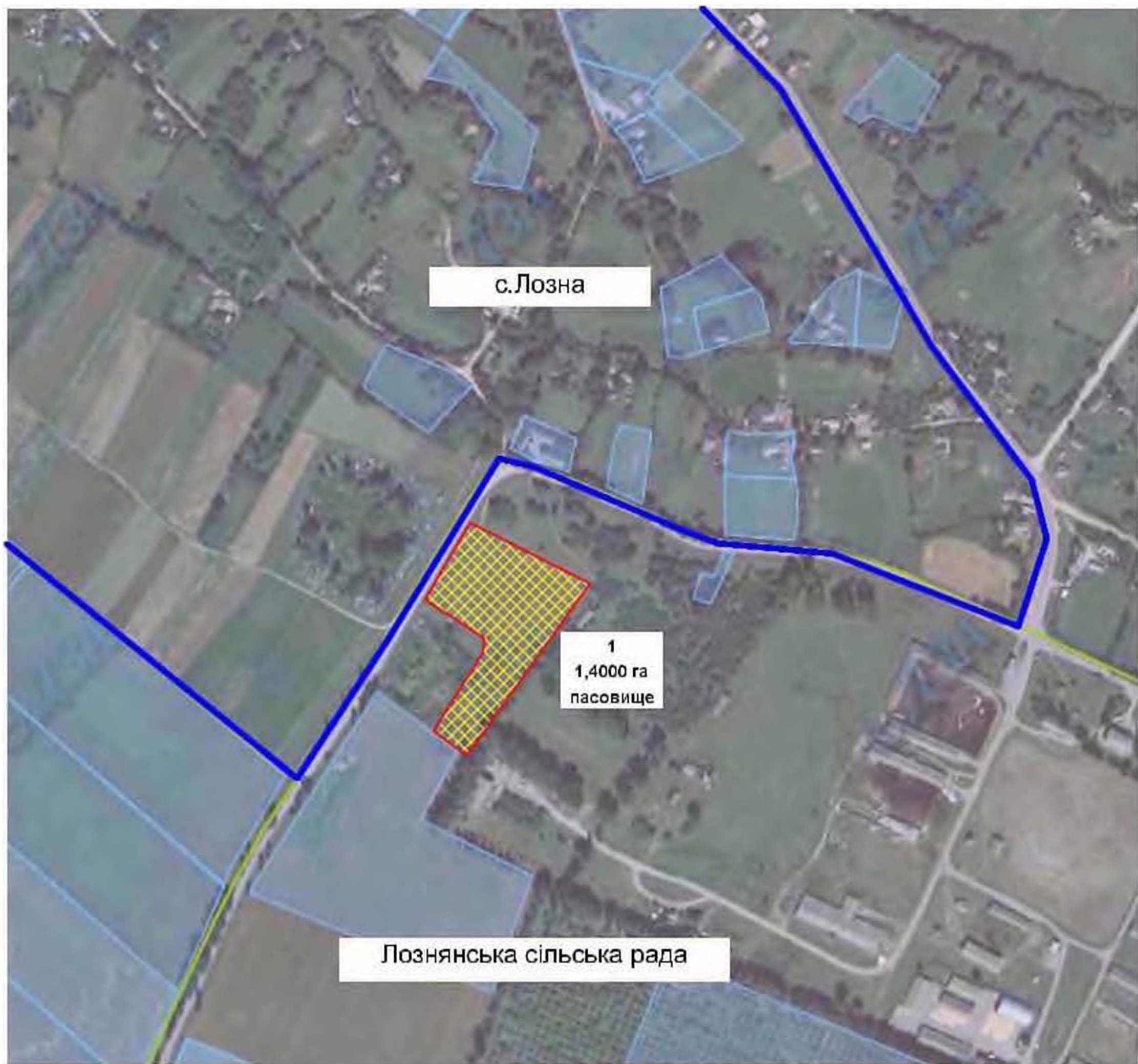
### Умовні позначення

-  земельна ділянка, що зарезервована для надання у власність учасникам АТО / площа га
-  межі населених пунктів
-  адміністративні межі сілських рад
-  земельні ділянки, які внесені до Державного земельного кадастру

Масштаб 1:10 000

**Лознянська сільська рада Хмельницького району Вінницької області**


## Лознянська сільська рада Хмільницького району Вінницької області



### Експлікація земель, що зарезервовані для передачі у власність учасникам з питань ристичної операції

Номер земельної ділянки (масиву) на плані	Кадастровий номер земельної ділянки (кварталу)	Площа земельної ділянки (масиву), га	Цільове призначення	Перелік агрогруп (в разі наявності)
1	05248884200:02:003	1,4000	для ведення садівництва	40 д

#### Умовні позначення



земельна ділянка, що зарезервована для надання у власність учасникам ДТД / площа га



межі населеного пункту



адміністративні межі сільської ради



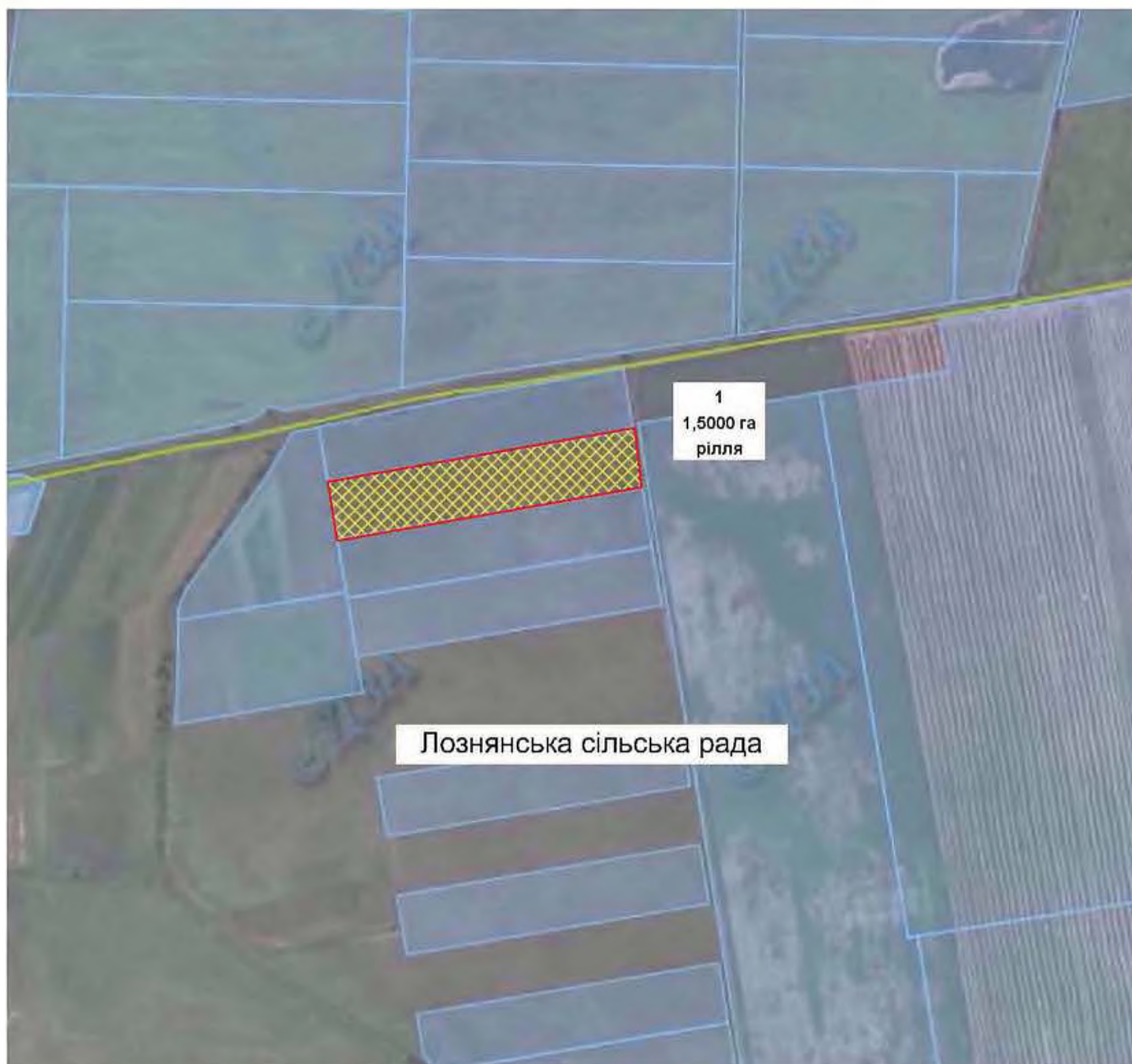
земельні ділянки, які внесені до Державного земельного кадастру

Масштаб 1:10 000


## Лознянська сільська рада Хмільницького району Вінницької області

### Експлікація земель, що зарезервовані для передачі у власність учасникам антитерористичної операції

Номер земельної ділянки (масиву) на плані	Кадастровий номер земельної ділянки (кварталу)	Площа земельної ділянки (масиву), га	Цільове призначення	Перелік ґрунтових груп (в разі наявності)
1	05248884200:02:001	1,5000	для ведення особистого селянського господарства	53 д 209 д



#### Умовні позначення



земельна ділянка, що зарезервована для надання у власність учасникам АТО (площа 1 га)



межі населеного пункту



адміністративні межі сільської ради

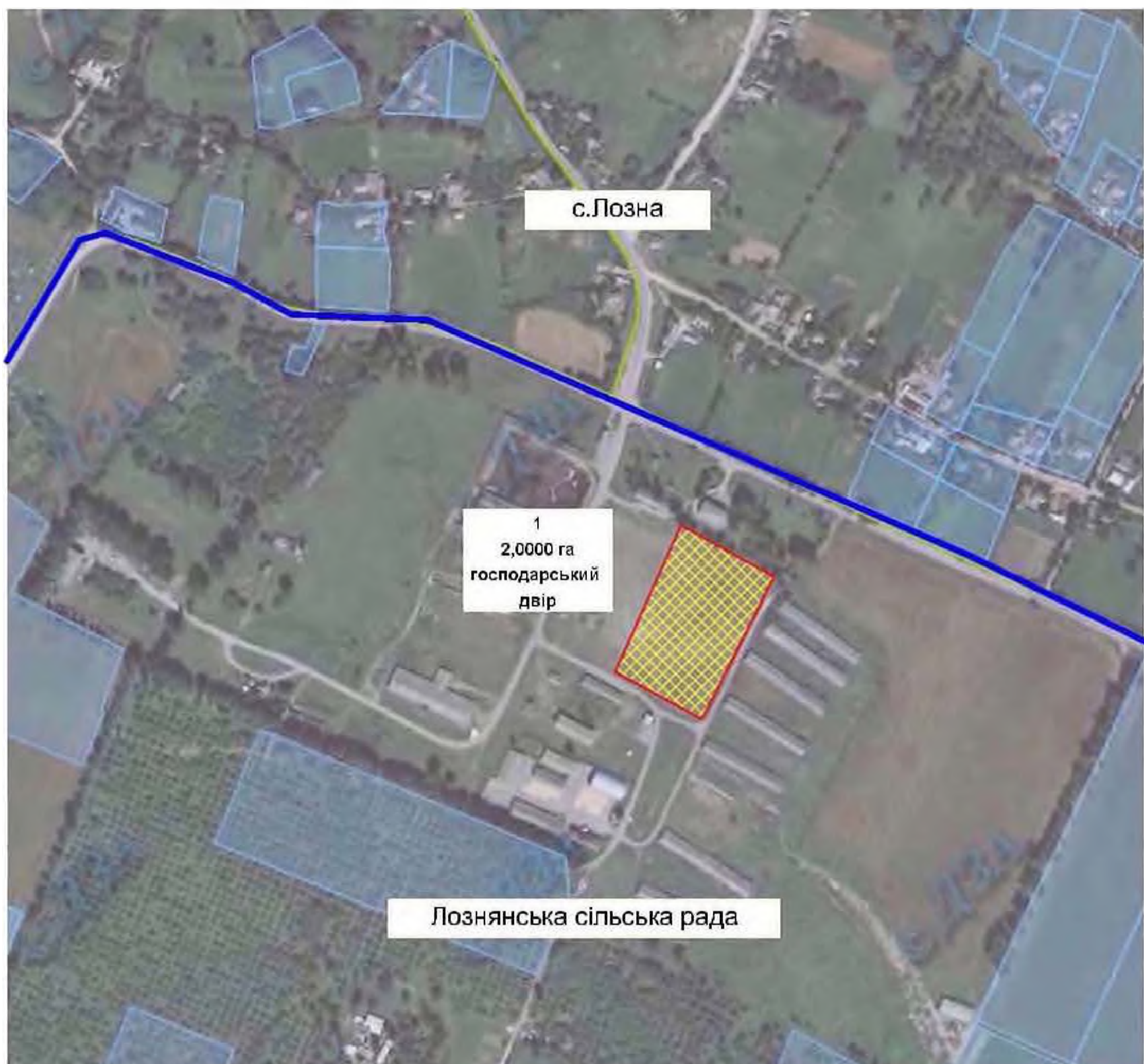


земельні ділянки, які внесені до Єдиного земельного кадастру

Масштаб 1:100 000



## Лознянська сільська рада Хмельницького району Вінницької області



### Експлікація земель, що зарезервовані для передачі у власність учасникам антитерористичної операції

Номер земельної ділянки (масиву) на площі	Кадастровий номер земельної ділянки (кварталу)	Площа земельної ділянки (масиву), га	Цільове призначення	Перетік агрогруп ґрунтів (в разі наявності)
1	05248884200:02:003	2,0000	для ведення садівництва	40 ц

#### Умовні позначення

- земельна ділянка що зарезервована для надання у власність учасникам АТО (площа га)
- межі населеного пункту
- адміністративні межі сільської ради
- земельні ділянки які внесені до Державного земельного кадастру

Масштаб 1:100 000

**Маркушівська рада Хмельницького району Вінницької області**

## Маркушівська сільська рада Хмільницького району Вінницької області



Експлікація земель, що зарезервовані для передачі у власність учасникам автотериторіальної операції

Номер земельної ділянки (масиву) на плані	Кадастровий номер земельної ділянки (кварталу)	Площа земельної ділянки (масиву), га	Цільове призначення	Перелік агрогруп ґрунтів (в разі наявності)
1	0524884800:01:001	0,2500	для будівництва і обслуговування господарських будівель і споруд	55г

### Умовні позначення



земельна ділянка, що зарезервована для надання у власність учасникам АТО / площа га



межі населених пунктів



адміністративні меж сільських рад

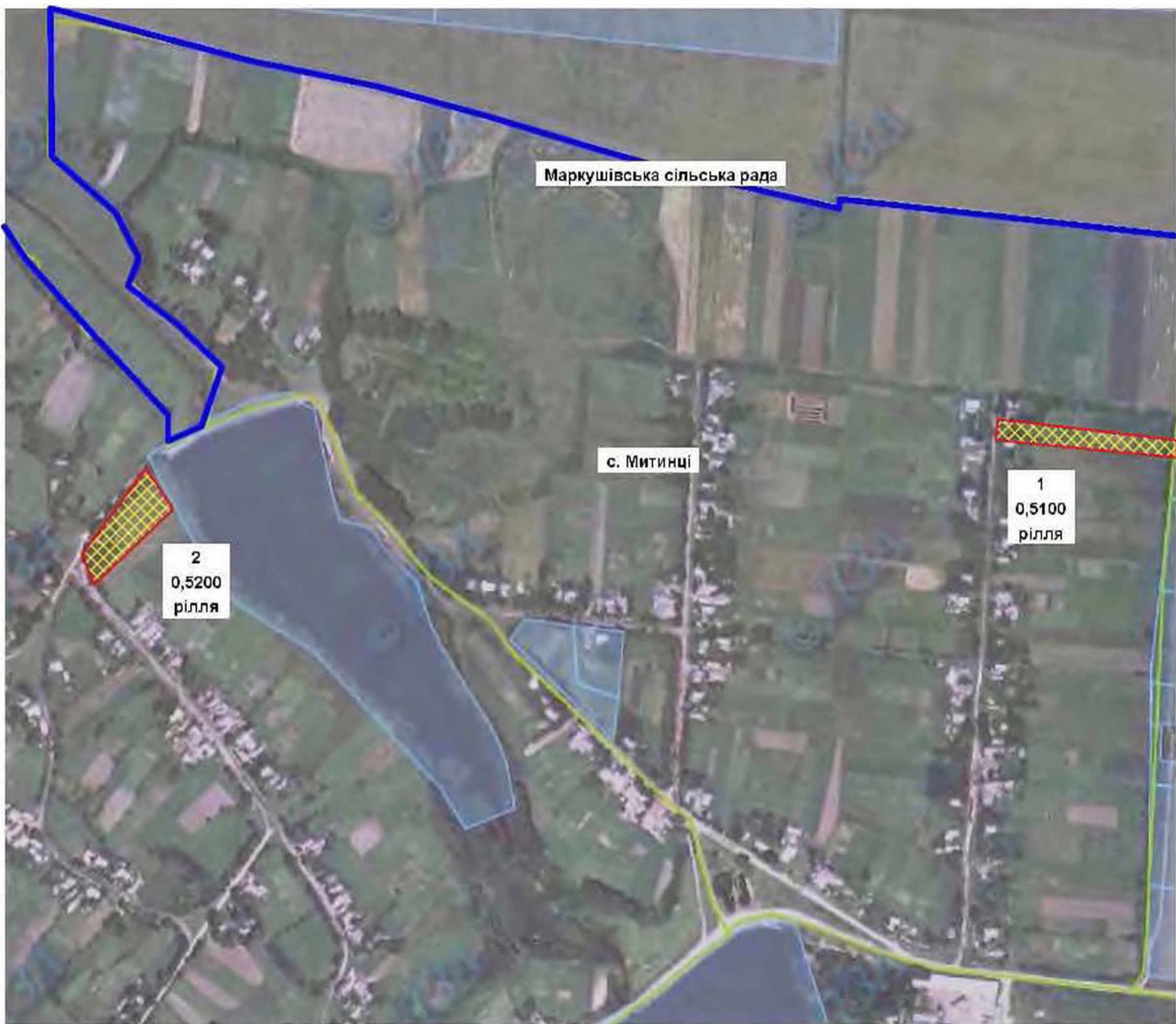


земельні ділянки, які внесені до Державного земельного кадастру

Масштаб 1:10 000





# Маркушівська сільська рада Хмільницького району Вінницької області

Експлікація земель, що зарезервовані для передачі у власність учасникам з питань територіальної операції



Номер земельної ділянки (масиву) на плані	Кадастровий номер земельної ділянки (кварталу)	Площа земельної ділянки (масиву), га	Цільове призначення	Перелік агрогруп ґрунтів (в разі наявності)
1	0524884800:01:002	0,5100	для будівництва і обслуговування господарських будівель і споруд	53д
2	0524884800:01:001	0,5200	для будівництва і обслуговування господарських будівель і споруд	55г

### Умовні позначення

-  земельна ділянка, що зарезервована для надання у власність учасникам АТО / площа га
-  меж населених пунктів
-  адміністративні меж сільської ради
-  земельні ділянки, які внесені до Єдиного земельного кадастру

Масштаб 1:10 000

**Мар'янівська сільська рада Хмельницького району Вінницької області**

## Мар'янівська сільська рада Хмільницького району Вінницької області



Масштаб 1:10 000

### Експлікація земель, що зарезервовані для передачі у власність учасникам антитерористичної операції

Номер земельної ділянки (масиву) на плані	Кадастровий номер земельної ділянки (кварталу)	Площа земельної ділянки (масиву), га	Цільове призначення	Перелік агрогруп ґрунтів (в разі наявності)
1	0524885000:04:001	0,8000	для ведення особистого селянського господарства	53 д

#### Умовні позначення



земельна ділянка, що зарезервована для передачі у власність учасникам АТО (площа 1 га)



межі населеного пункту



адміністративні межі сільського рад



земельні ділянки, які внесені до державного земельного кадастру

**Порицька сільська рада Хмельницького району Вінницької області**

## Порицька сільська рада Хмільницького району Вінницької області




Масштаб 1:10 000

### Експлікація земель, що зарезервовані для передачі у власність учасникам антитерористичної операції

Номер земельної ділянки (масиву) на плані	Кадастровий номер земельної ділянки (кварталу)	Площа земельної ділянки (масиву), га	Цільове призначення	Перелік агрогруп ґрунтів (в разі наявності)
1	0524885600:04:000	0,8000	для будівництва і обслуговування господарських будівель і споруд	33в

#### Умовні позначення



земельна ділянка, що зарезервована для надання у власність учасникам АТО і площа її



межі населеного пункту



адміністративні межі сільської ради

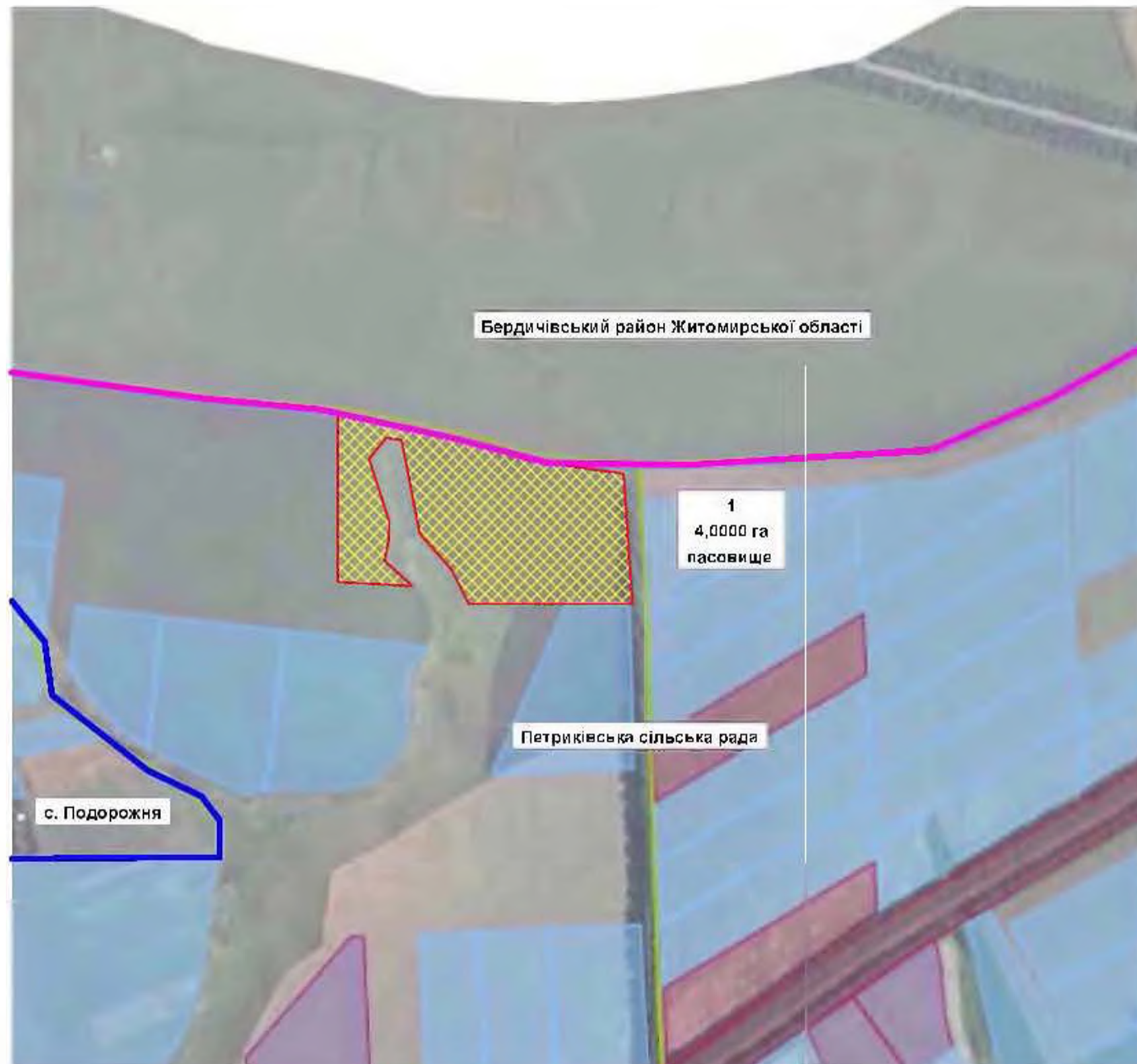


земельні ділянки, які внесені до Державного земельного кадастру



**Петриківська сільська рада Хмельницького району Вінницької області**

## Петриківська сільська рада Хмельницького району Вінницької області



Масштаб 1:10 000

### Експлікація земель, що зарезервовані для передачі у власність учасникам антитерористичної операції

Номер земельної ділянки (масиву) на плані	Кадастровий номер земельної ділянки (кварталу)	Площа земельної ділянки (масиву), га	Цільове призначення	Перелік агрогруп ґрунтів (в разі наявності)
1	0524885200:02:002	4,0000	для ведення особистого селянського господарства	55 г 53 г

### Умовні позначення



земельна ділянка, що зарезервована для передачі у власність учасникам АТО (площа га)



межі населених пунктів



адміністративні межі сільської ради







земельні ділянки, які не внесені до Державного земельного кадастру

## Петриківська сільська рада Хмельницького району Вінницької області

### Експлікація земель, що зарезервовані для передачі у власність учасникам антитерористичної операції

Номер земельної ділянки (масиву) на плані	Кадастровий номер земельної ділянки (кварталу)	Площа земельної ділянки (масиву), га	Цільове призначення	Перелік агрогруп ґрунтів (в разі наявності)
1	0524885200:02:002	5,4000	для ведення особистого селянського господарства	49 г

#### Умовні позначення

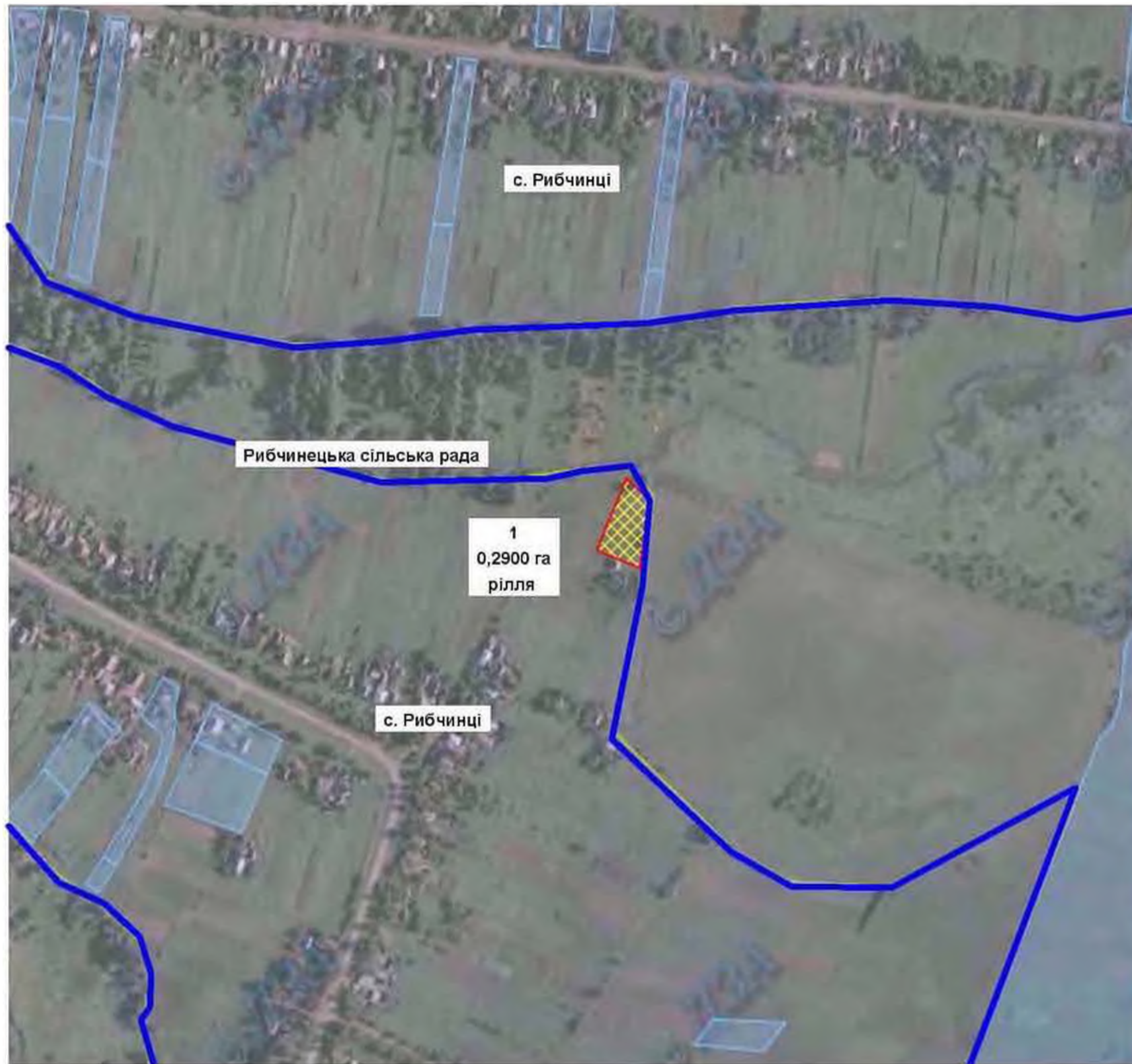
-  земельна ділянка, що зарезервована для надання у власність учасникам АТО (площа га)
-  меж населеного пункту
-  адміністративні межі сільської ради
-  земельні ділянки, які внесені до Єдиного земельного кадастру



Масштаб 1:10 000

**Рибчинецька сільська рада Хмельницького району Вінницької області**

## Рибчинецька сільська рада Хмільницького району Вінницької області



Масштаб 1:10 000

### Експлікація земель, що зарезервовані для передачі у власність учасникам антитерористичної операції

Номер земельної ділянки (масиву) на плані	Кадастровий номер земельної ділянки (кварталу)	Площа земельної ділянки (масиву), га	Цільове призначення	Перелік агрогруп ґрунтів (в разі наявності)
1	05248885900:01:001	0,29	для будівництва і обслуговування господарських будівель та споруд	41 д

### Умовні позначення



земельна ділянка, що зарезервована для надання у власність учасникам АТО і площа її



межі населених пунктів



адміністративні межі сільської ради



земельні ділянки, які внесені до Державного земельного кадастру

## Рибчинецька сільська рада Хмільницького району Вінницької області



Масштаб 1:10000

### Експлікація земель, що зарезервовані для передачі у власність учасникам антитерористичної операції

Номер земельної ділянки (масиву) на плані	Кадастровий номер земельної ділянки (кварталу)	Площа земельної ділянки (масиву), га	Цільове призначення	Перелік агрогруп ґрунтів (в разі наявності)
1	05248885900:01:003	0,37	для будівництва і обслуговування господарських будівель та споруд	33 д

### Умовні позначення



земельна ділянка, що зарезервована для передачі у власність учасникам АТО (площа га)



межа населеного пункту

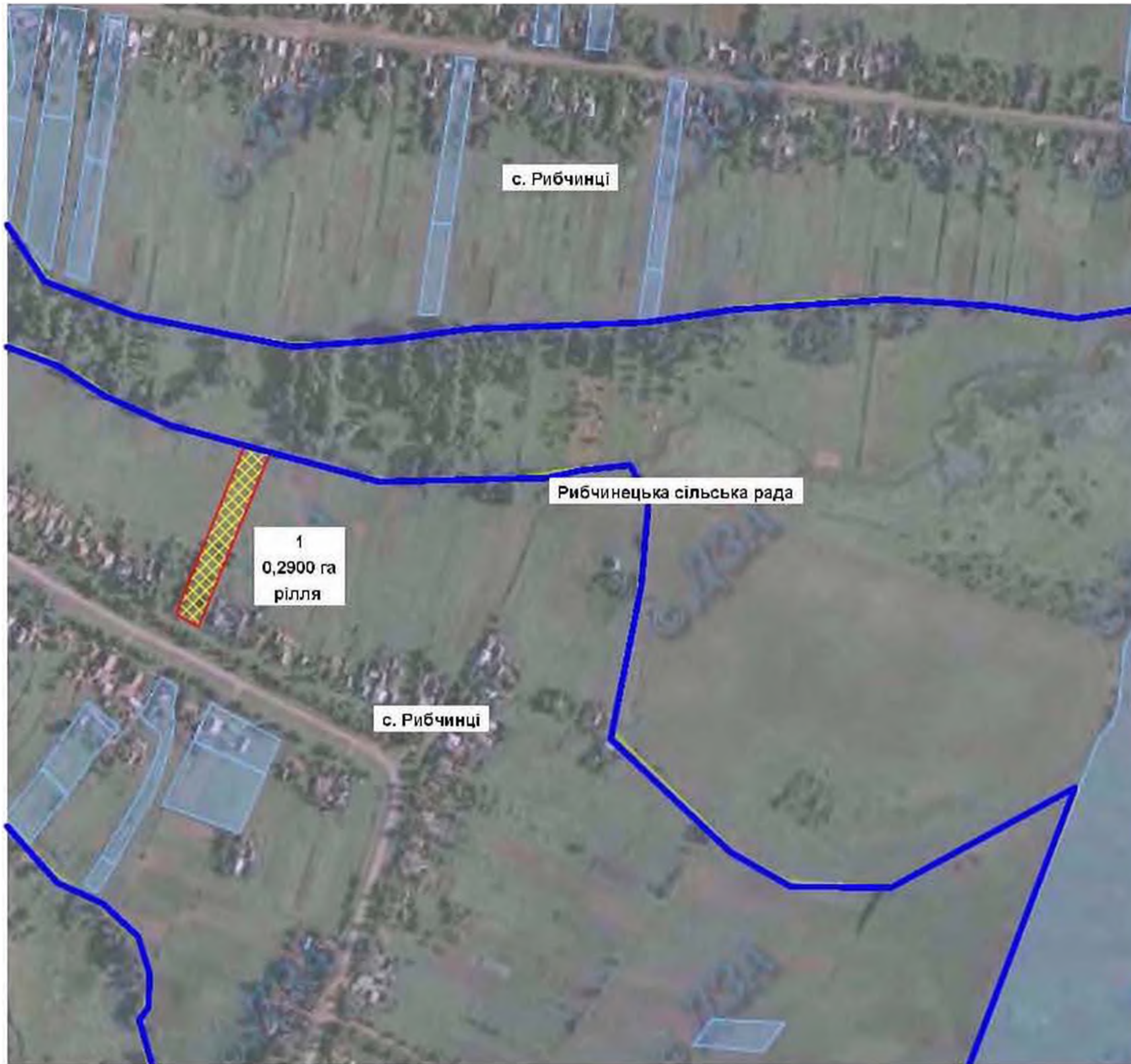


адміністративні межі сільської ради



земельні ділянки, які внесені до Єдиного земельного кадастру

## Рибчинецька сільська рада Хмельницького району Вінницької області



### Експлікація земель, що зарезервовані для передачі у власність учасникам антитерористичної операції

Номер земельної ділянки (масиву) на плані	Кадастровий номер земельної ділянки (кварталу)	Площа земельної ділянки (масиву), га	Цільове призначення	Перелік агрогруп ґрунтів (в разі наявності)
1	05248885900:01:001	0,29	для будівництва і обслуговування господарських будівель та споруд	41, 4

### Умовні позначення



земельні ділянки, що зарезервовані для передачі у власність учасникам АТО (площа га)



межі населених пунктів



адміністративні межі сільської ради



земельні ділянки, які внесені до Єдиного земельного кадастру

Масштаб 1:10000

## Рибчинецька сільська рада Хмільницького району Вінницької області



Масштаб 1:10 000

### Експлікація земель, що зарезервовані для передачі у власність учасникам агритерористичної операції

Номер земельної ділянки (масиву) на плані	Кадастровий номер земельної ділянки (кварталу)	Площа земельної ділянки (масиву), га	Цільове призначення	Перелік агрогруп ґрунтів (в разі наявності)
1	05248885900:01:001	4,0000	для ведення особистого селянського господарства	40 д

#### Умовні позначення



земельна ділянка, що зарезервована для передачі у власність учасникам АТО (площа га)



межа населеного пункту



адміністративні межі об'єкту рад

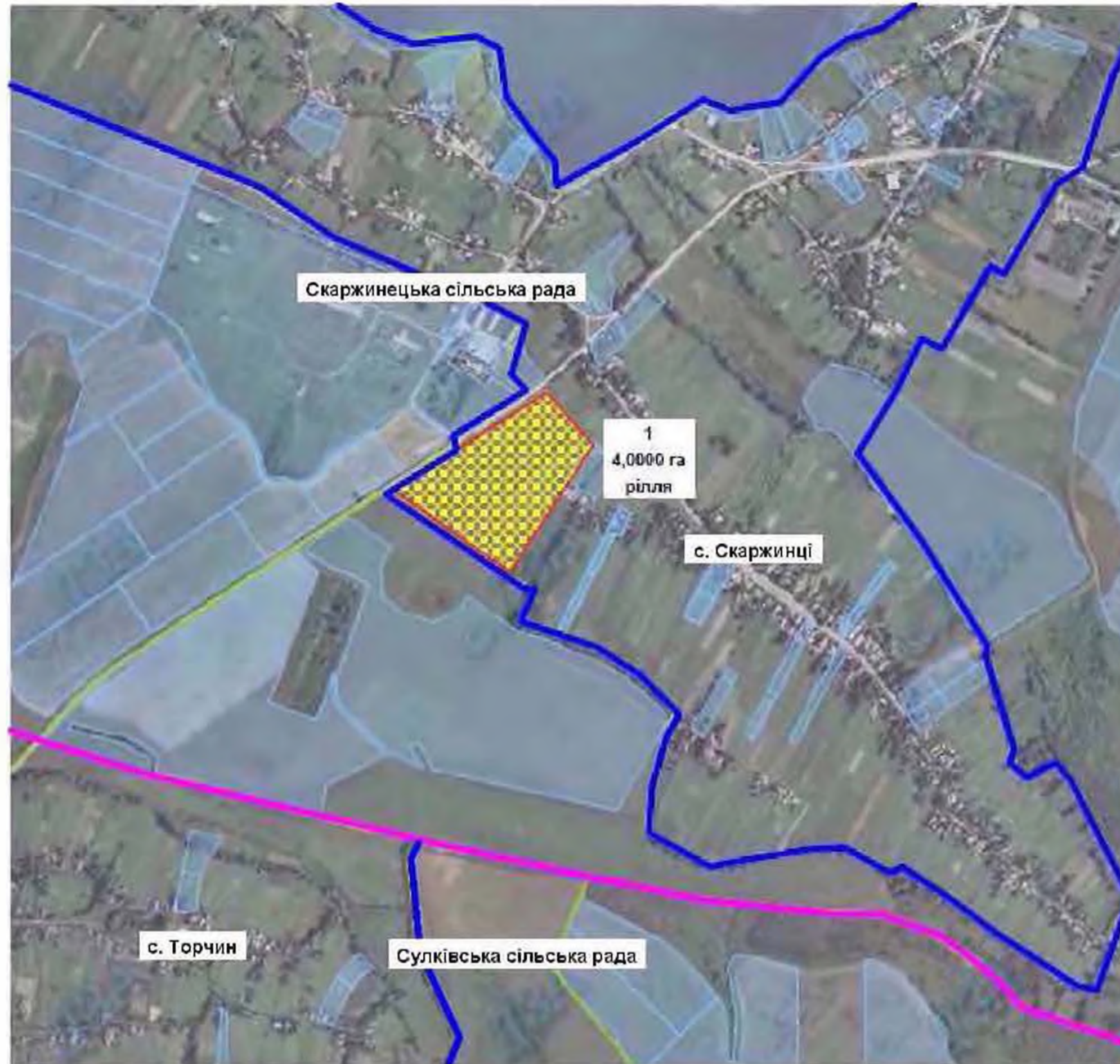


земельні ділянки, які не внесені до Єдиного земельного кадастру



**Скаржинецька сільська рада Хмельницького району Вінницької області**


## Скаржинецька сільська рада Хмільницького району Вінницької області



### Експлікація земель, що зарезервовані для передачі у власність учасникам антитерористичної операції

Номер земельної ділянки (масиву) на плані	Кадастровий номер земельної ділянки (кварталу)	Площа земельної ділянки (масиву), га	Цільове призначення	Перелік агрогруп ґрунтів (в разі наявності)
1	0524886600:01:000:	4,0000	для будівництва і обслуговування господарських будівель та споруд	35 д

#### Умовні позначення



земельна ділянка, що зарезервована для надання у власність учасникам АТО (площа га)



межі населеного пункту



адміністративні межі сільської ради

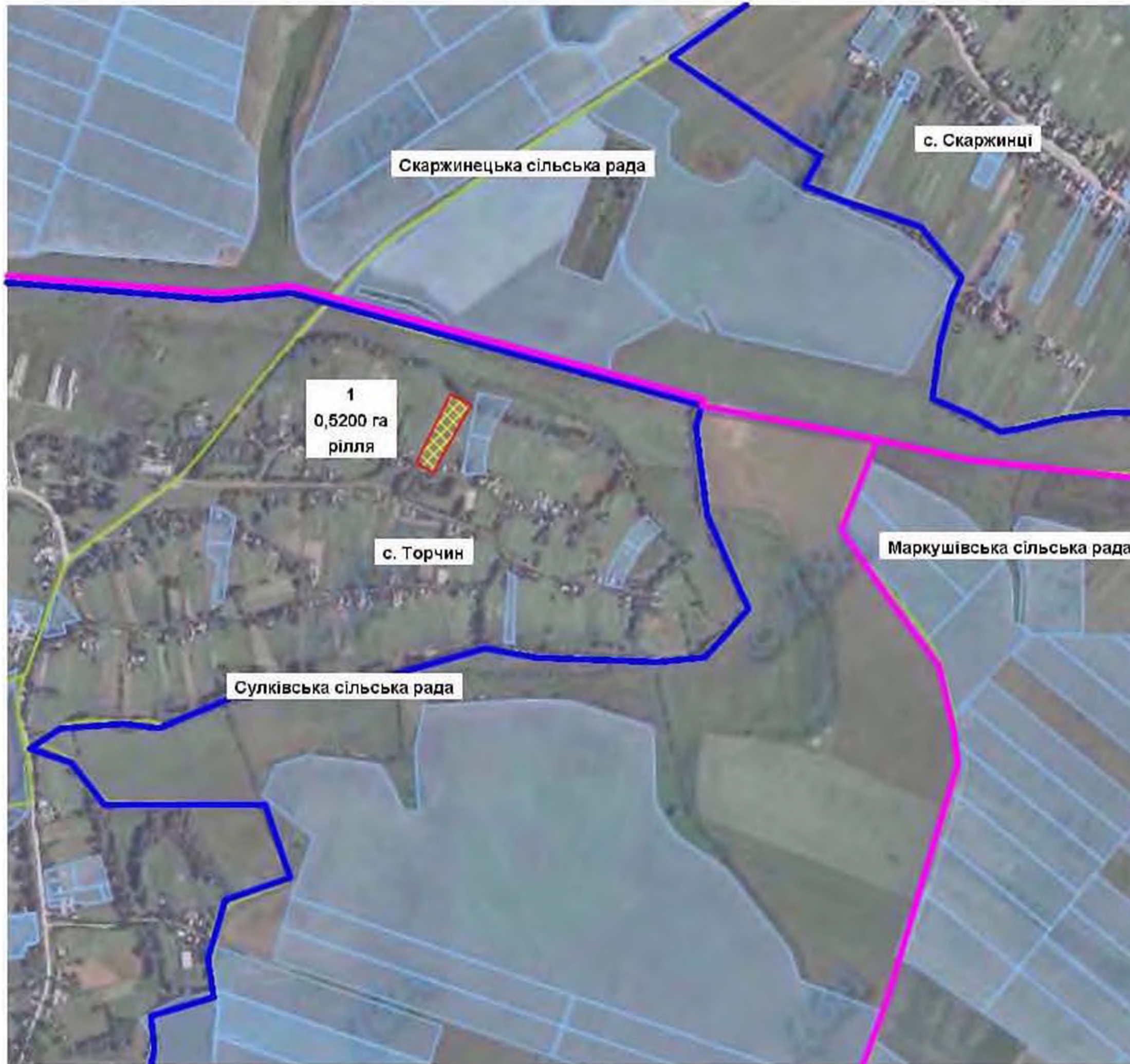


земельні ділянки, які внесені до Державного земельного кадастру

Масштаб 1:10 000

**Сулківська сільська рада Хмельницького району Вінницької області**





## Сулківська сільська рада Хмільницького району Вінницької області



### Експлікація земель, що зарезервовані для передачі у власність учасникам антитерористичної операції

Номер земельної ділянки (масиву) на плані	Кадастровий номер земельної ділянки (кварталу)	Площа земельної ділянки (масиву), га	Цільове призначення	Перелік агрогруп ґрунтів (в разі наявності)
3	0524887000:01:002	0,5200	для будівництва і обслуговування господарських будівель та споруд	53 г 55 г

#### Умовні позначення

-  земельна ділянка, що зарезервована для надання у власність учасникам АТО (площа га)
-  межі населених пунктів
-  адм. межі територій сільських рад
-  зарезервовані ділянки, які внесені до баз даних земельного кадастру

Масштаб 1:10 000

## Сулківська сільська рада Хмільницького району Вінницької області

Експлікація земель, що зарезервовані для передачі у власність учасникам антитерористичної операції

Номер земельної ділянки (масиву) на плані	Кадастровий номер земельної ділянки (кварталу)	Площа земельної ділянки (масиву), га	Цільове призначення	Перелік агрогруп групів (в разі наявності)
1	0524887000:01:002	0,4400	для будівництва і обслуговування господарських будівель та споруд	53 г 55 г
2	0524887000:01:002	0,3200	для будівництва і обслуговування господарських будівель та споруд	53 г 55 г



Масштаб 1:10 000


### Умовні позначення



земельна ділянка, що зарезервована для передачі у власність учасникам АТО / грою 12



межі населеного пункту



адміністративні межі сільської ради



земельні ділянки, які внесені до Державного земельного кадастру

## Сулківська сільська рада Хмільницького району Вінницької області

### Експлікація земель, що зарезервовані для передачі у власність учасникам антитерористичної операції

Номер земельної ділянки (масиву) на плані	Кадастровий номер земельної ділянки (кварталу)	Площа земельної ділянки (масиву), га	Цільове призначення	Перелік агрогруп ґрунтів (в разі наявності)
1	0524887000:01:002	0,3600	для будівництва і обслуговування господарських будівель та споруд	53 г
2	0524887000:01:002	0,5300	для будівництва і обслуговування господарських будівель та споруд	53 г
3	0524887000:01:002	0,6000	для будівництва і обслуговування господарських будівель та споруд	53 г

#### Умовні позначення

- земельна ділянка, що зарезервована для передачі у власність учасникам АТО (площа га)
- меж населених пунктів
- адміністративні меж сільської ради
- земельні ділянки, які належать до державного земельного кадастру



Масштаб 1:10 000

## Сулківська сільська рада Хмільницького району Вінницької області




Масштаб 1:10 000

### Експлікація земель, що зарезервовані для передачі у власність учасникам антитерористичної операції

Номер земельної ділянки (масиву) на плані	Кадастровий номер земельної ділянки (кварталу)	Площа земельної ділянки (масиву), га	Цільове призначення	Перелік агрогруп ґрунтів (в разі наявності)
1	0524887000:01:002	4,0000	для ведення особистого селянського господарства	53 г

### Умовні позначення



земельна ділянка, що зарезервована для надання у власність учасникам АТО (площа га)



межа населеного пункту



геміністративна межа сільської ради

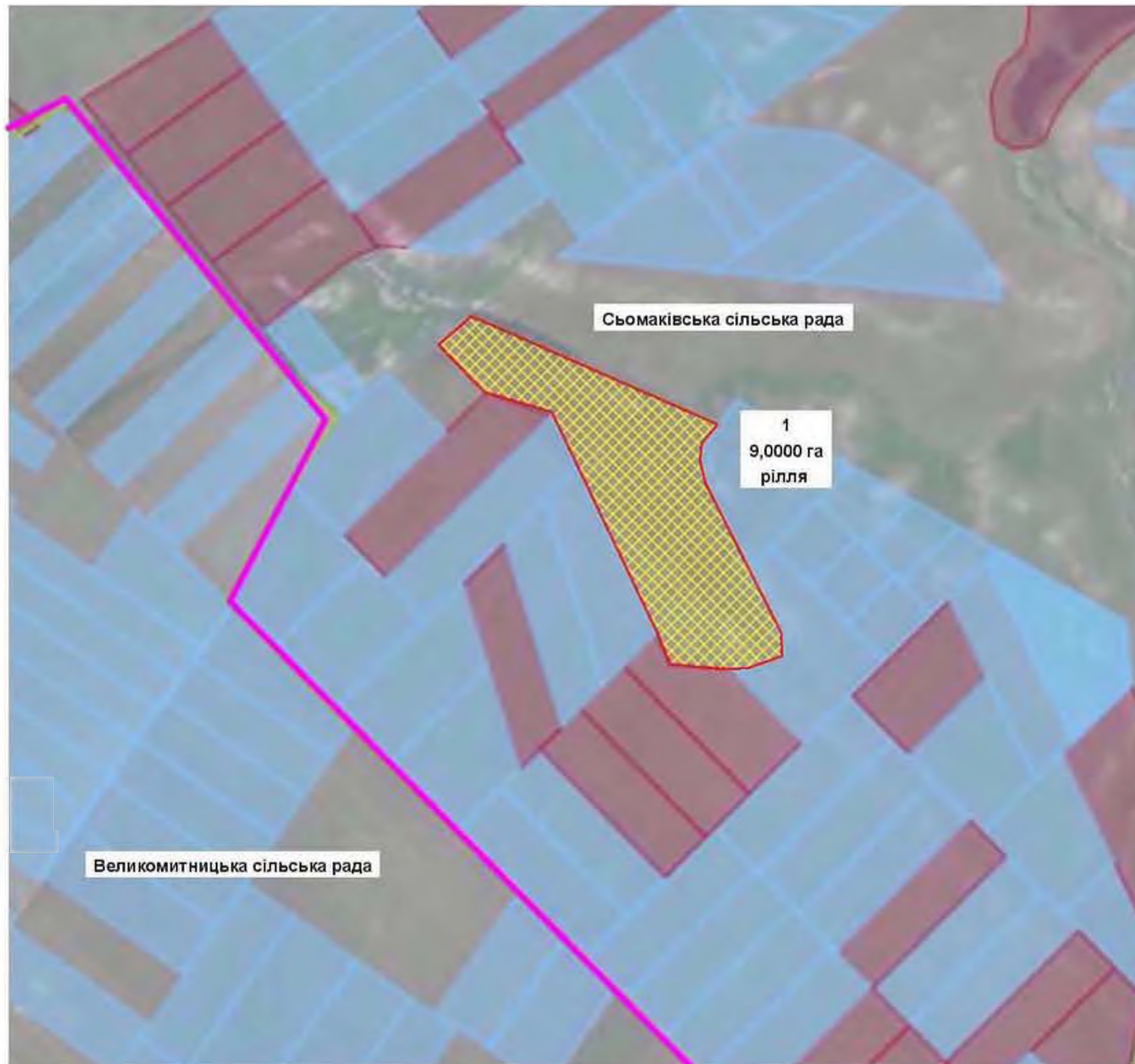


земельні ділянки, які внесені до Державного земельного кадастру

**Сьомаківська сільська рада Хмельницького району Вінницької області**



## Сьомаківська сільська рада Хмільницького району Вінницької області




Масштаб 1:10 000

### Експлікація земель, що зарезервовані для передачі у власність учасникам антитерористичної операції

Номер земельної ділянки (масиву) на плані	Кадастровий номер земельної ділянки (кварталу)	Площа земельної ділянки (масиву), га	Цільове призначення	Перелік агрогруп ґрунтів (в разі наявності)
1	0524886300:02:001	9,0000	для ведення особистого селянського господарства	55п 56.1

#### Умовні позначення



земельна ділянка, що зарезервована для передачі у власність учасникам АТО (площа га)



межі населеного пункту



адміністративні межі сільських рад



земельні ділянки, які внесені до Державного земельного кадастру

**Уланівська сільська рада Хмельницького району Вінницької області**


## Уланівська сільська рада Хмільницького району Вінницької області



Експлікація земель, що зарезервовані для передачі у власність учасникам антитерористичної операції

Номер земельної ділянки (масиву) на плані	Кадастровий номер земельної ділянки (кварталу)	Площа земельної ділянки (масиву), га	Цільове призначення	Перелік агрогруп ґрунтів (в разі наявності)
1	0524887400:06:000:	0,4100	для будівництва і обслуговування господарських будівель та споруд	56 д

### Умовні позначення



земельна ділянка, що зарезервована для передачі у власність учасникам АТО (площа га)



межа населеного пункту



адміністративна межа сільської ради



земельні ділянки, які внесені до Єдиного земельного кадастру

Масштаб 1:10000

**Широкогребельська сільська рада Хмільницького району Вінницької області**

## Широкогребельська сільська рада Хмільницького району Вінницької області

### Експлікація земель, що зарезервовані для передачі у власність учасникам антитерористичної операції

Номер земельної ділянки (масиву) на площі	Кадастровий номер земельної ділянки (кварталу)	Площа земельної ділянки (масиву), га	Цільове призначення	Перелік агрогруп ґрунтів (в разі наявності)
1	05248887800:02:001	1,12	для ведення особистого селянського господарства	55 г



#### Умовні позначення



земельна ділянка, що зарезервована для надання у власність учасникам АТО і площа га



меж населених пунктів



адміністративні меж сільських рад



земельні ділянки, які внесені до Державного земельного кадастру

Масштаб 1:10 000

## Широкогребельська сільська рада Хмільницького району Вінницької області

### Експлікація земель, що зарезервовані для передачі у власність учасникам антитерористичної операції

Номер земельної ділянки (масиву) на плані	Кадастровий номер земельної ділянки (кварталу)	Площа земельної ділянки (масиву), га	Цільове призначення	Перелік агрогруп ґрунтів (в разі наявності)
1	05248887800:02:001	1,3035	для ведення особистого селянського господарства	55 г

#### Умовні позначення



земельна ділянка, що зарезервована для надання у власність учасникам АТО / площа, га



межі населених пунктів



адміністративні межі сільських рад



земельні ділянки, які внесені до Державного земельного кадастру



Масштаб 1:10 000

## Широкогребельська сільська рада Хмільницького району Вінницької області







Масштаб 1:10 000

### Експлікація земель, що зарезервовані для передачі у власність учасникам апттерресвної операції

Номер земельної ділянки (масиву) на плані	Кадастровий номер земельної ділянки (кварталу)	Площа земельної ділянки (масиву), га	Цільове призначення	Перелік агрогруп ґрунтів (в разі наявності)
1	05248887800:02:002	9,4065	для ведення особистого селянського господарства	55 г

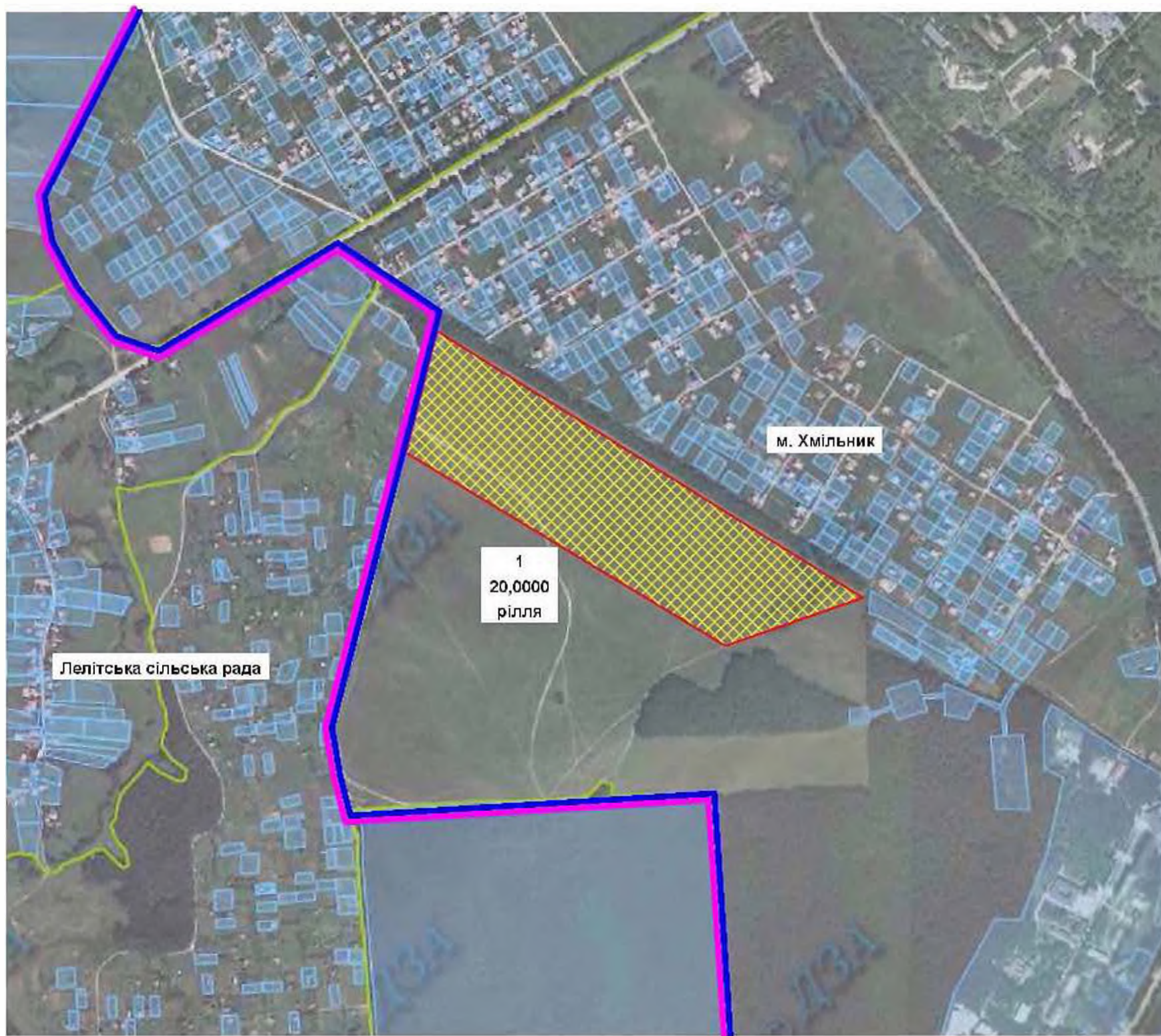
### Умовні позначення

-  земельна ділянка, що зарезервована для надання у власність учасникам АТС (площа 1 га)
-  меж населених пунктів
-  адміністративні межі сільських рад
-  земельні ділянки, які внесені до Єдиного земельного кадастру

**м. Хмільник Вінницької області**



# м. Хмільник Вінницької області



Масштаб 1:10 000

**Експлікація земель, що зарезервовані для передачі у власність учасникам антитерористичної операції**

Номер земельної ділянки (масиву) на плані	Кадастровий номер земельної ділянки (кварталу)	Площа земельної ділянки (масиву), га	Цільове призначення	Перелік агрогруп ґрунтів (в разі наявності)
1	0510900000:00:007	20,0000	для будівництва і обслуговування господарських будівель і споруд	31г

**Умовні позначення**



земельна ділянка, що зарезервована для надання у власність учасникам АТО / площа, га



межі населених пунктів



адміністративні межі сільських рад



земельні ділянки, які внесені до Державного земельного кадастру