

Барський район Вінницької області

Інформація про зарезервовані земельні ділянки, які можуть бути передані у власність учасникам антитерористичної операції на території Барського району (станом на 01.09.2017 року)

№ п/п	Адміністративно-територіальна одиниця (сільська/селищна/міська рада)	Всього зарезервовано земельних ділянок загальною площею, га	Зарезервовані територіальними органами Держгеокадастру земельні ділянки площею, га	в тому числі			Зарезервовані органами місцевого самоврядування земельні ділянки площею, га	в тому числі			
				для ведення садівництва	для індивідуального дачного будівництва	для ведення особистого селянського господарства		для будівництва і обслуговування жилого будинку, господарських будівель і споруд	для ведення садівництва	для індивідуального дачного будівництва	для ведення особистого селянського господарства
1	2	3	4	5	6	7	8	9	10	11	12
1	Верхівська сільська рада	0,5	0				0,5	0,5			
2	Володіївецька сільська рада	8	8			8	0				
5	Кузьминецька сільська рада	20	20			20	0				
6	Лісівська сільська рада	1	0				1	1			
7	Луко-Барська сільська рада	28,7	28,7			28,7	0				
8	Матейківська сільська рада	3	3			3	0				
9	Підлісноялтушківська сільська рада	5,1	5,1			5,1	0				
10	Чемериська сільська рада	6	6			6	0				
	Всього по району	72,3	70,8	0	0	70,8	1,5	1,5	0	0	0


Верхівська сільська рада Барського району Вінницької області



Верхівська сільська рада Барського району Вінницької області

Експлікація земель, що зареєстровані для передачі у власність учасникам антитерористичної операції



Умовні позначення

 - Земельна ділянка (масив), що зареєстрована учасникам АТО

 - Земельні ділянки, які внесено до Державного земельного кадастру
 - межі населених пунктів

Номер земельної ділянки	Кадастровий номер земельної ділянки	Площа земельної ділянки /масиву/	Цільове призначення	Перелік агрогруп ґрунтів (в разі наявності)
1	0520280400:04:004	0,25	Для будівництва і обслуговування житлового будинку, господарських будівель і споруд	29д

Верхівська сільська рада Барського району Вінницької області




Верхівська сільська рада Барського району Вінницької області

Експлікація земель, що зареєстровані для передачі у власність учасникам антитерористичної операції



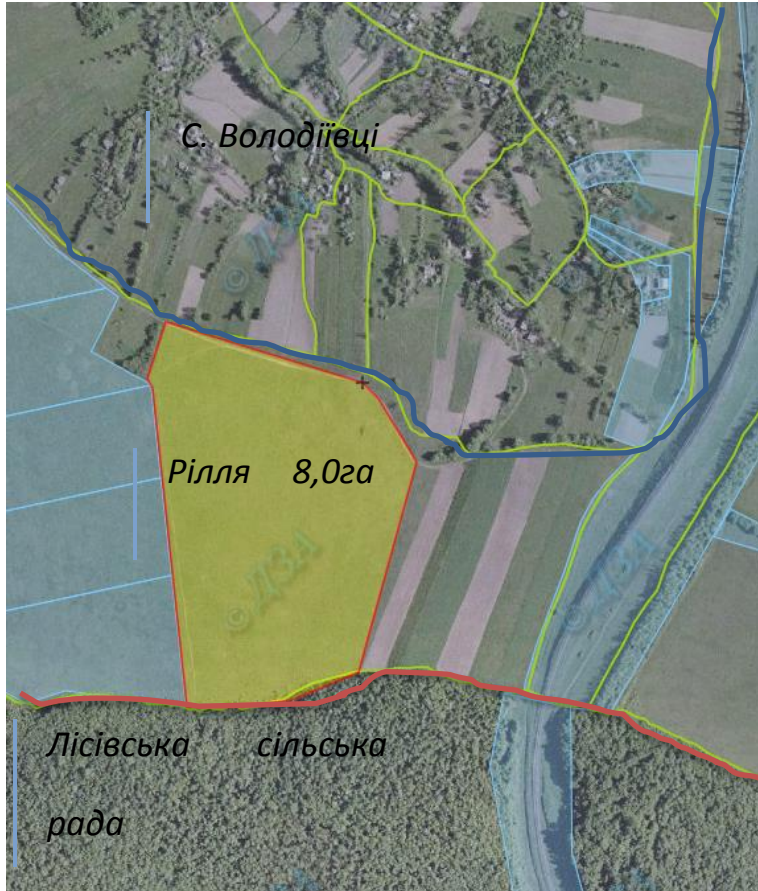
Номер земельної ділянки	Кадастровий номер земельної ділянки	Площа земельної ділянки /масиву/	Цільове призначення	Перелік агрогруп ґрунтів (в разі наявності)
1	0520280400:03:014	0,25	Для будівництва і обслуговування житлового будинку, господарських будівель і споруд	29д

Умовні позначення





-  - Земельна ділянка (масив), що зареєстрована учасникам АТО
-  - Земельні ділянки, які внесено до Державного земельного кадастру
-  - межі населених пунктів

Володївецька сільська рада Барського району Вінницької області

Володівецька сільська рада Барського району Вінницької області



Умовні позначення

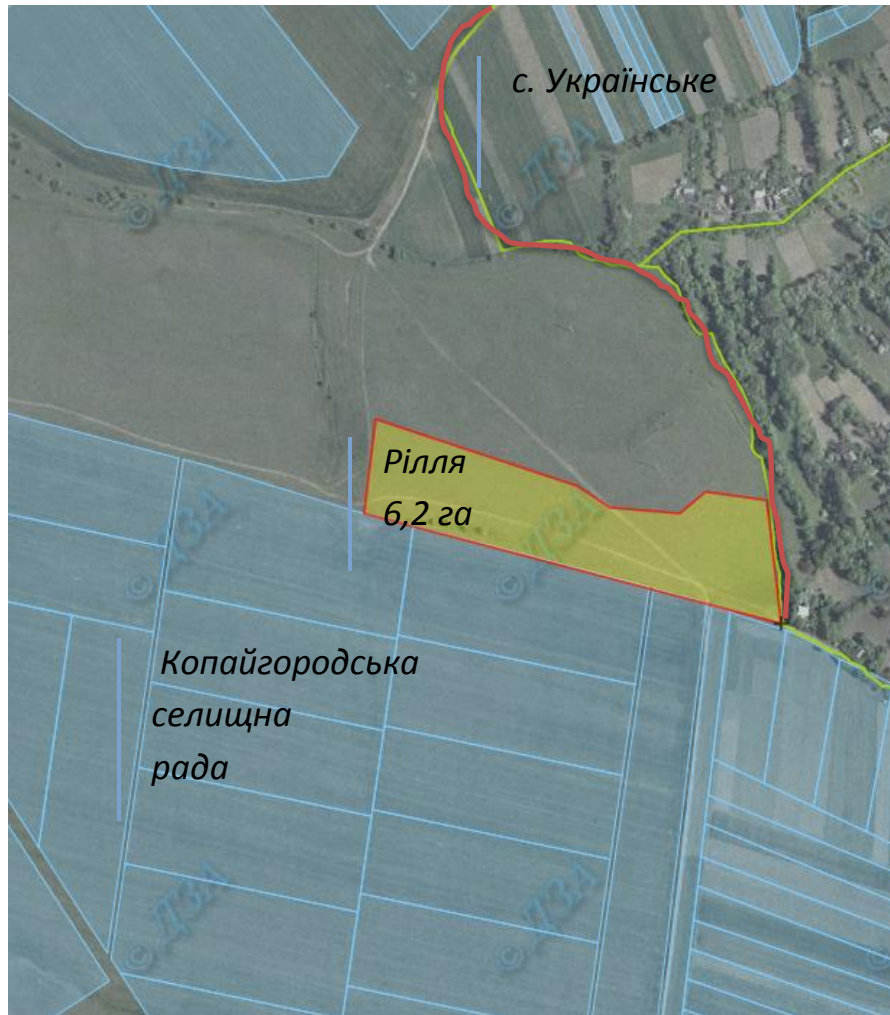
-  - Земельна ділянка (масив), що зареєстрована учасникам АТО
-  - Земельні ділянки, які внесено до Державного земельного кадастру
-  - межі населених пунктів
-  - адміністративні межі сільських, селищних, міських рад

Експлікація земель, що зареєстровані для передачі у власність учасникам антитерористичної операції

Номер земельної ділянки	Кадастровий номер земельної ділянки	Площа земельної ділянки /масиву/	Цільове призначення	Перелік агрогруп ґрунтів (в разі наявності)
1	0520280800:02:001	8,0	Для ведення особистого селянського господарства	29г




Копайгородська селищна рада Барського району Вінницької області

Копайгородська селищна рада Барського району Вінницької області



Номер земельної ділянки	Кадастровий номер земельної ділянки	Площа земельної ділянки /масиву/	Цільове призначення	Перелік агрогруп ґрунтів (в разі наявності)
1	0520255300:02:001	6,2	Для ведення особистого селянського господарства	29д

Умовні позначення

-  - Земельна ділянка (масив), що зареєстрована учасникам АТО
-  - Земельні ділянки, які внесено до Державного земельного кадастру
-  - адміністративні межі сільських, селищних, міських рад

Кузьминецька сільська рада Барського району Вінницької області


Кузьминецька сільська рада Барського району Вінницької області






Експлікація земель, що зареєстровані для передачі у власність учасникам антитерористичної операції

Номер земельної ділянки	Кадастровий номер земельної ділянки	Площа земельної ділянки /масиву/	Цільове призначення	Перелік агрогруп ґрунтів (в разі наявності)
1	0520282400:01:001	20	Для ведення особистого селянського господарства	29д

Умовні позначення

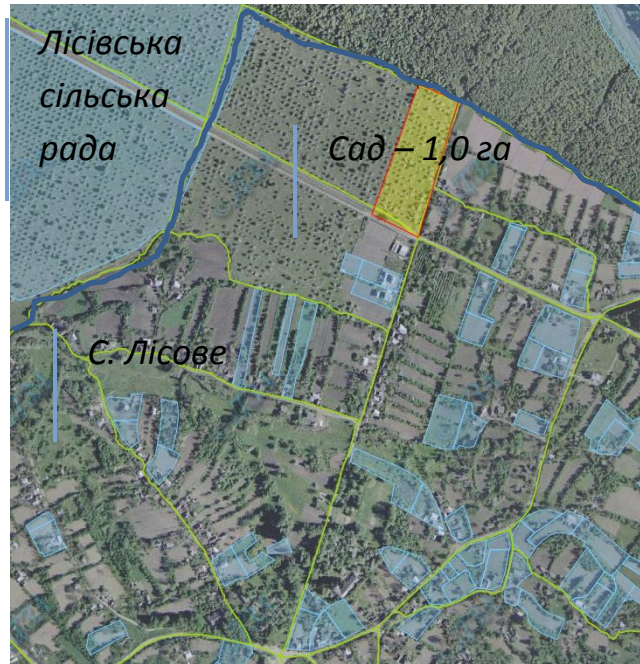
 - Земельна ділянка (масив), що зареєстрована учасникам АТО

 - Земельні ділянки, які внесено до Державного земельного кадастру
 - межі населених пунктів

 - адміністративні межі сільських, селищних, міських рад

Лісівська сільська рада Барського району Вінницької області


Лісівська сільська рада Барського району Вінницької області





Експлікація земель, що зареєстровані для передачі у власність учасникам антитерористичної операції

Номер земельної ділянки	Кадастровий номер земельної ділянки	Площа земельної ділянки /масиву/	Цільове призначення	Перелік агрогруп ґрунтів (в разі наявності)
1	0520282600:04:001	1	Для будівництва і обслуговування житлового будинку, господарських будівель і споруд	29д

Умовні позначення

 - Земельна ділянка (масив), що зареєстрована учасникам АТО

 - Земельні ділянки, які внесено до Державного земельного кадастру

 - межі населених пунктів

Луко-Барська сільська рада Барського району Вінницької області





Луко-Барська сільська рада Барського району Вінницької області

Експлікація земель, що зареєстровані для передачі у власність учасникам антитерористичної операції



Номер земельної ділянки	Кадастровий номер земельної ділянки	Площа земельної ділянки /масиву/	Цільове призначення	Перелік агрогруп ґрунтів (в разі наявності)
1	0520282800:03:003	22,0	Для ведення особистого селянського господарства	29д

Умовні позначення

-  - Земельна ділянка (масив), що зареєстрована учасникам АТО
-  - Земельні ділянки, які внесено до Державного земельного кадастру
-  - межі населених пунктів
-  - адміністративні межі сільських, селищних, міських рад

Луко-Барська сільська рада Барського району Вінницької області


Луко-Барська сільська рада Барського району Вінницької області


Експлікація земель, що зареєстровані для передачі у власність учасникам антитерористичної операції




Номер земельної ділянки	Кадастровий номер земельної ділянки	Площа земельної ділянки /масиву/	Цільове призначення	Перелік агрогруп ґрунтів (в разі наявності)
1	0520282800:03:002	8,7	Для ведення особистого селянського господарства	29д

Умовні позначення

 - Земельна ділянка (масив), що зареєстрована учасникам АТО

 - Земельні ділянки, які внесено до Державного земельного кадастру

 - межі населених пунктів

Матейківська сільська рада Барського району Вінницької області





Матейківська сільська рада Барського району Вінницької області



Експлікація земель, що зареєстровані для передачі у власність учасникам антитерористичної операції

Номер земельної ділянки	Кадастровий номер земельної ділянки	Площа земельної ділянки /масиву/	Цільове призначення	Перелік агрогруп ґрунтів (в разі наявності)
1	0520283400:01:003	3,0	Для ведення особистого селянського господарства	29д

Умовні позначення

-  - Земельна ділянка (масив), що зареєстрована учасникам АТО
-  - Земельні ділянки, які внесено до Державного земельного кадастру
-  - межі населених пунктів
-  - адміністративні межі сільських, селищних, міських рад

Підлісноялтушківська сільська рада Барського району Вінницької області


Підлісноялтушківська сільська рада Барського району Вінницької області





Експлікація земель, що зареєстровані для передачі у власність учасникам антитерористичної операції

Номер земельної ділянки	Кадастровий номер земельної ділянки	Площа земельної ділянки /масиву/	Цільове призначення	Перелік агрогруп ґрунтів (в разі наявності)
1	0520284000:04:003	5,1	Для ведення особистого селянського господарства	29д

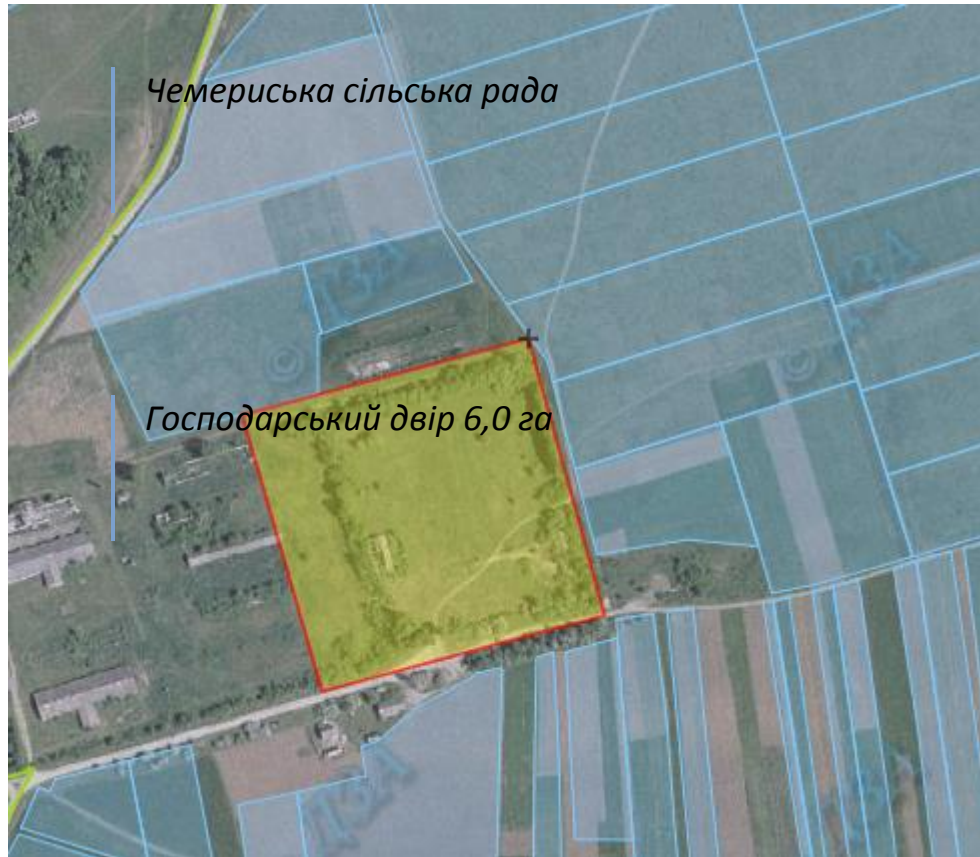
Умовні позначення

 - Земельна ділянка (масив), що зареєстрована учасникам АТО


 - Земельні ділянки, які внесено до Державного земельного кадастру
 - межі населених пунктів



Чемериська сільська рада Барського району Вінницької області

Чемериська сільська рада Барського району Вінницької області



Умовні позначення

 - Земельна ділянка (масив), що зареєстрована учасникам АТО

 - Земельні ділянки, які внесено до Державного земельного кадастру
 - межі населених пунктів

Експлікація земель, що зареєстровані для передачі у власність учасникам антитерористичної операції

Номер земельної ділянки	Кадастровий номер земельної ділянки	Площа земельної ділянки /масиву/	Цільове призначення	Перелік агрогруп ґрунтів (в разі наявності)
1	0520285600:02:003	6,0	Для ведення особистого селянського господарства	29д