

Барський район Вінницької області

Інформація про зарезервовані земельні ділянки, які можуть бути передані у власність учасникам антитерористичної операції на території Барського району (станом на 01.11.2017 року)

№ п/п	Адміністративно-територіальна одиниця (сільська/селищна/міська рада)	Всього зарезервовано земельних ділянок загальною площею, га	Зарезервовані територіальними органами Держгеокадастру земельні ділянки площею, га	в тому числі			Зарезервовані органами місцевого самоврядування земельні ділянки площею, га	в тому числі			
				для ведення садівництва	для індивідуального дачного будівництва	для ведення особистого селянського господарства		для будівництва і обслуговування жилого будинку, господарських будівель і споруд	для ведення садівництва	для індивідуального дачного будівництва	для ведення особистого селянського господарства
1	2	3	4	5	6	7	8	9	10	11	12
1	Верхівська сільська рада	0,5	0				0,5	0,5			
2	Володівецька сільська рада	6	6			6	0				
3	Кузьминецька сільська рада	20	20			20	0				
4	Лісівська сільська рада	1	0				1	1			
5	Підлісноялтушківська сільська рада	3,6	3,6			3,6	0				
6	Чемериська сільська рада	6	6			6	0				
	Всього по району	37,1	35,6	0	0	35,6	1,5	1,5	0	0	0


Верхівська сільська рада Барського району Вінницької області



Верхівська сільська рада Барського району Вінницької області

Експлікація земель, що зареєстровані для передачі у власність учасникам антитерористичної операції



Умовні позначення

 - Земельна ділянка (масив), що зарезервована учасникам АТО

 - Земельні ділянки, які внесено до Державного земельного кадастру
 - межі населених пунктів

Номер земельної ділянки	Кадастровий номер земельної ділянки	Площа земельної ділянки /масиву/	Цільове призначення	Перелік агрогруп ґрунтів (в разі наявності)
1	0520280400:04:004	0,25	Для будівництва і обслуговування житлового будинку, господарських будівель і споруд	29д

Верхівська сільська рада Барського району Вінницької області


Верхівська сільська рада Барського району Вінницької області



Експлікація земель, що зареєстровані для передачі у власність учасникам антитерористичної операції



Номер земельної ділянки	Кадастровий номер земельної ділянки	Площа земельної ділянки /масиву/	Цільове призначення	Перелік агрогруп ґрунтів (в разі наявності)
1	0520280400:03:014	0,25	Для будівництва і обслуговування житлового будинку, господарських будівель і споруд	29д

Умовні позначення

 - Земельна ділянка (масив), що зарезервована учасникам АТО

 - Земельні ділянки, які внесено до Державного земельного кадастру
 - межі населених пунктів

Володївецька сільська рада Барського району Вінницької області


Володівецька сільська рада Барського району Вінницької області


Експлікація земель, що зареєстровані для передачі у власність учасникам антитерористичної операції




Номер земельної ділянки	Кадастровий номер земельної ділянки	Площа земельної ділянки /масиву/	Цільове призначення	Перелік агрогруп ґрунтів (в разі наявності)
1	0520280800:02:001	6,0	Для ведення особистого селянського господарства	29г

Умовні позначення

 - Земельна ділянка (масив), що зарезервована учасникам АТО

 - Земельні ділянки, які внесено до Державного земельного кадастру
- межі населених пунктів

 - адміністративні межі сільських, селищних, міських рад

Кузьминецька сільська рада Барського району Вінницької області


Кузьминецька сільська рада Барського району Вінницької області






Експлікація земель, що зареєстровані для передачі у власність учасникам антитерористичної операції

Номер земельної ділянки	Кадастровий номер земельної ділянки	Площа земельної ділянки /масиву/	Цільове призначення	Перелік агрогруп ґрунтів (в разі наявності)
1	0520282400:01:001	20	Для ведення особистого селянського господарства	29д

Умовні позначення

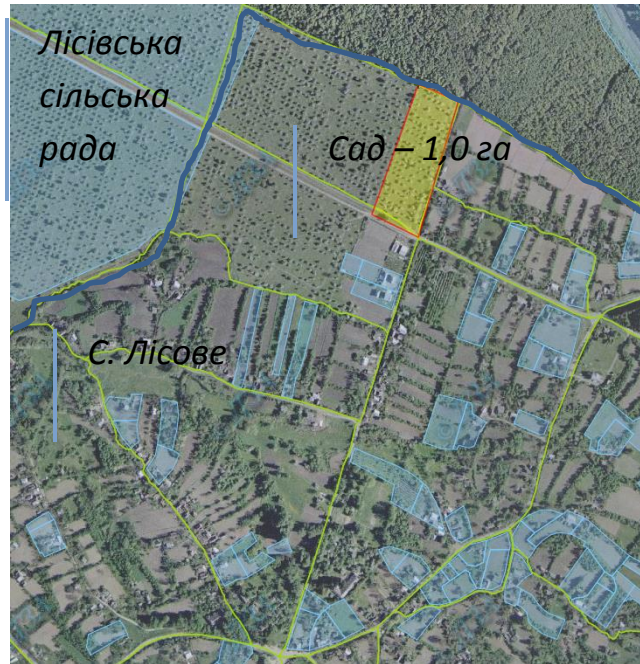
 - Земельна ділянка (масив), що зарезервована учасникам АТО

 - Земельні ділянки, які внесено до Державного земельного кадастру
 - межі населених пунктів

 - адміністративні межі сільських, селищних, міських рад

Лісівська сільська рада Барського району Вінницької області

Лісівська сільська рада Барського району Вінницької області





Експлікація земель, що зареєстровані для передачі у власність учасникам антитерористичної операції

Номер земельної ділянки	Кадастровий номер земельної ділянки	Площа земельної ділянки /масиву/	Цільове призначення	Перелік агрогруп ґрунтів (в разі наявності)
1	0520282600:04:001	1	Для будівництва і обслуговування житлового будинку, господарських будівель і споруд	29д

Умовні позначення

 - Земельна ділянка (масив), що зарезервована учасникам АТО

 - Земельні ділянки, які внесено до Державного земельного кадастру

 - межі населених пунктів

Підлісноялтушківська сільська рада Барського району Вінницької області


Підлісноялтушківська сільська рада Барського району Вінницької області



Експлікація земель, що зареєстровані для передачі у власність учасникам антитерористичної операції



Номер земельної ділянки	Кадастровий номер земельної ділянки	Площа земельної ділянки /масиву/	Цільове призначення	Перелік агрогруп ґрунтів (в разі наявності)
1	0520284000:04:003	3,6	Для ведення особистого селянського господарства	29д

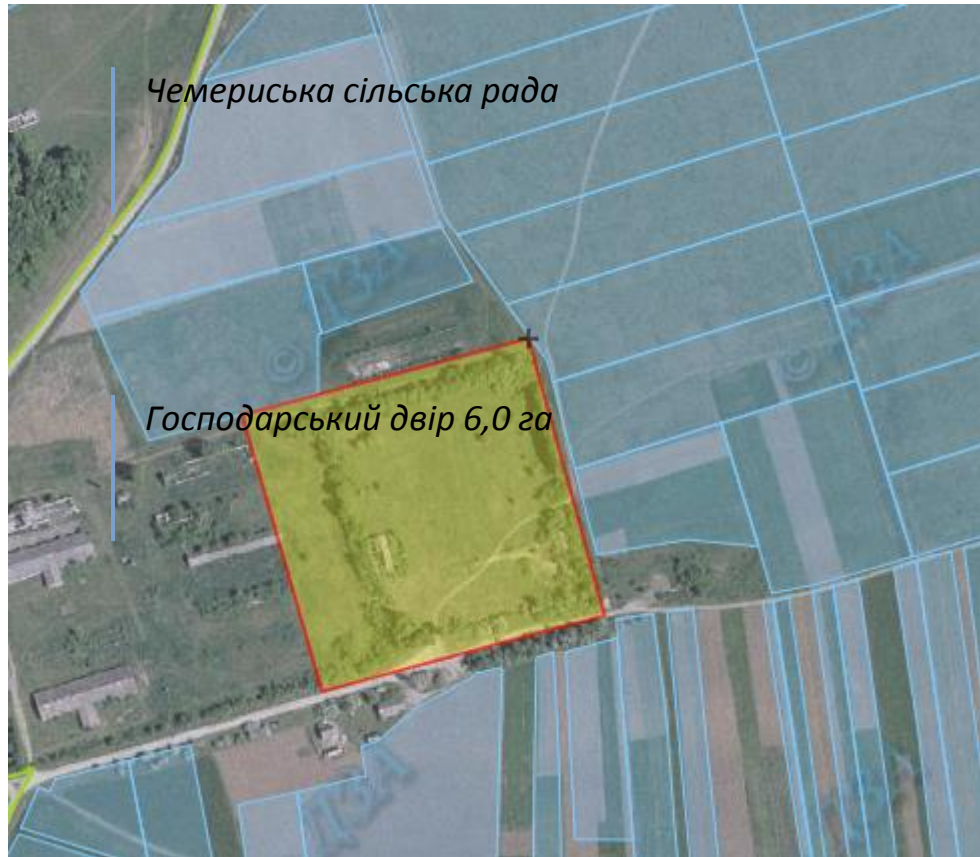
Умовні позначення

 - Земельна ділянка (масив), що зарезервована учасникам АТО


 - Земельні ділянки, які внесено до Державного земельного кадастру
 - межі населених пунктів



Чемериська сільська рада Барського району Вінницької області

Чемериська сільська рада Барського району Вінницької області



Умовні позначення

 - Земельна ділянка (масив), що зарезервована учасникам АТО

 - Земельні ділянки, які внесено до Державного земельного кадастру
 - межі населених пунктів

Експлікація земель, що зареєстровані для передачі у власність учасникам антитерористичної операції

Номер земельної ділянки	Кадастровий номер земельної ділянки	Площа земельної ділянки /масиву/	Цільове призначення	Перелік агрогруп ґрунтів (в разі наявності)
1	0520285600:02:003	6,0	Для ведення особистого селянського господарства	29д