

Бершадський район Вінницької області

Інформація про зарезервовані земельні ділянки, які можуть бути передані у власність учасникам антитерористичної операції (станом на 01.09.2017 року)

№ з/п	Адміністративно-територіальна одиниця	Всього зарезервовано земельних ділянок загальною площею, га	Зарезервовано територіальними органами Держгеокадастру земельні ділянки площею, га	у тому числі			Зарезервовані органами місцевого самоврядування земельні ділянки площею, га	у тому числі			
				для ведення садівництва	для індивідуального дачного будівництва	для ведення особистою селянською господарс		для будівництва і обслуговування жилого будинку,	для ведення садівництва	для індивідуального дачного будівництва	для ведення особистою селянською господарс
1	2	3	4	5	6	7	8	9	10	11	12
1	Баланівська с/р	8,4363	8,4363			8,4363					
2	Бирлівська с/р	5,0200	5,0200	5,0200							
3	Великокирківська с/р										
4	Війтівська с/р										
5	Голдашівська с/р										
6	Джулинська с/р										
7	Дяківська с/р	4,8596	4,8596			4,8596					
8	Кидрасівська с/р										
9	Кошаринецька с/р										
10	Красносільська с/р										
11	Лісниченська с/р										
12	Манківська с/р										
13	Михайлівська с/р										
14	М'якохідська с/р	11,3214	11,3214			11,3214					
15	Осївська с/р										
16	Поташнянська с/р										
17	П'ятківська с/р										
18	Серебрійська с/р	3,0000					3,0000	3,00			
19	Серединська с/р										
20	Ставківська с/р										
21	Сумівська с/р										
22	Тернівська с/р										
23	Тирлівська с/р										
24	Устянська с/р	14,0000					14,0000	14,0000			
25	Флоринська с/р	14,4917	14,4917			14,4917					
26	Чернятська с/р	5,6000					5,6000	5,6			
27	Шляхівська с/р	4,3000					4,3000	4,3			
28	Яланецька с/р										
Всього по району		71,0290	44,1290	5,0200		39,1090	26,9000	26,9000			0,0000

Начальник Відділу

Лялюцька І. Б.





Баланівська сільська рада Бершадського району Вінницької області



Експлікація земель, що зарезервовані джля передачі у власність учасникам антитерористичної операції

Номер земельної ділянки (масиву) на плані	Кадастровий номер земельної ділянки (кварталу)	Площа земельної ділянки (масиву), га	Цільове призначення	Перелік агрогруп ґрунтів (в разі наявності)
1	0520480400:02:003	8,4363	Для ведення особистого селянського господарства	29д, 215

Умовні позначення

-  земельна ділянка (масив), що зареєстрована для надання у власність учасникам АТО/площа, га
-  межі населених пунктів
-  адміністративні межі сільських, селищних, міських рад
-  земельні ділянки, які внесено до Державного земельного кадастру

М 1:17 000

Бирлівська сільська рада Бершадського району Вінницької області





Бирлівська сільська рада Бершадського району Вінницької області



**Експлікація земель, що зарезервовані для передачі у власність учасникам
антитерористичної операції**

Номер земельної ділянки	Кадастровий номер земельної ділянки (сепаратно)	Площа земельної ділянки	Цільове призначення	Перелік агрогруп ґрунтів (с)
1	0520480600:01:002	5,02	Для ведення садівництва	41e

Умовні позначення

-  земельна ділянка (масив), що зареєстрована для надання у власність учасникам АТО/площа, га
-  межі населених пунктів
-  адміністративні межі сільських, селищних, міських рад
-  земельні ділянки, які внесено до Державного земельного кадастру

М 1:17 000

Дяківська сільська рада Бершадського району Вінницької області





Дяківська сільська рада Бершадського району Вінницької області



**Експлікація земель, що зарезервовані джля передачі у власність учасникам
антитерористичної операції**

Номер земельної ділянки	Кадастровий номер земельної ділянки (середовища)	Площа земельної ділянки	Цільове призначення	Перелік агрогруп ґрунтів (с)
1	0520481800:03:002	2,3969	Для ведення особистого селянського господарства	

Умовні позначення

-  земельна ділянка (масив), що зареєстрована для надання у власність учасникам АТО/площа, га
-  межі населених пунктів
-  адміністративні межі сільських, селищних, міських рад
-  земельні ділянки, які внесено до Державного земельного кадастру

М 1:17 000





Дяківська сільська рада Бершадського району Вінницької області



Експлікація земель, що зарезервовані джля передачі у власність учасникам
антитерористичної операції

Номер земельної ділянки	Кадастровий номер земельної ділянки (своєгоду)	Площа земельної ділянки	Цільове призначення	Перелік агрогруп ґрунтів (в
1	0520481800:03:002	2,4627	Для ведення особистого селянського господарства	

Умовні позначення

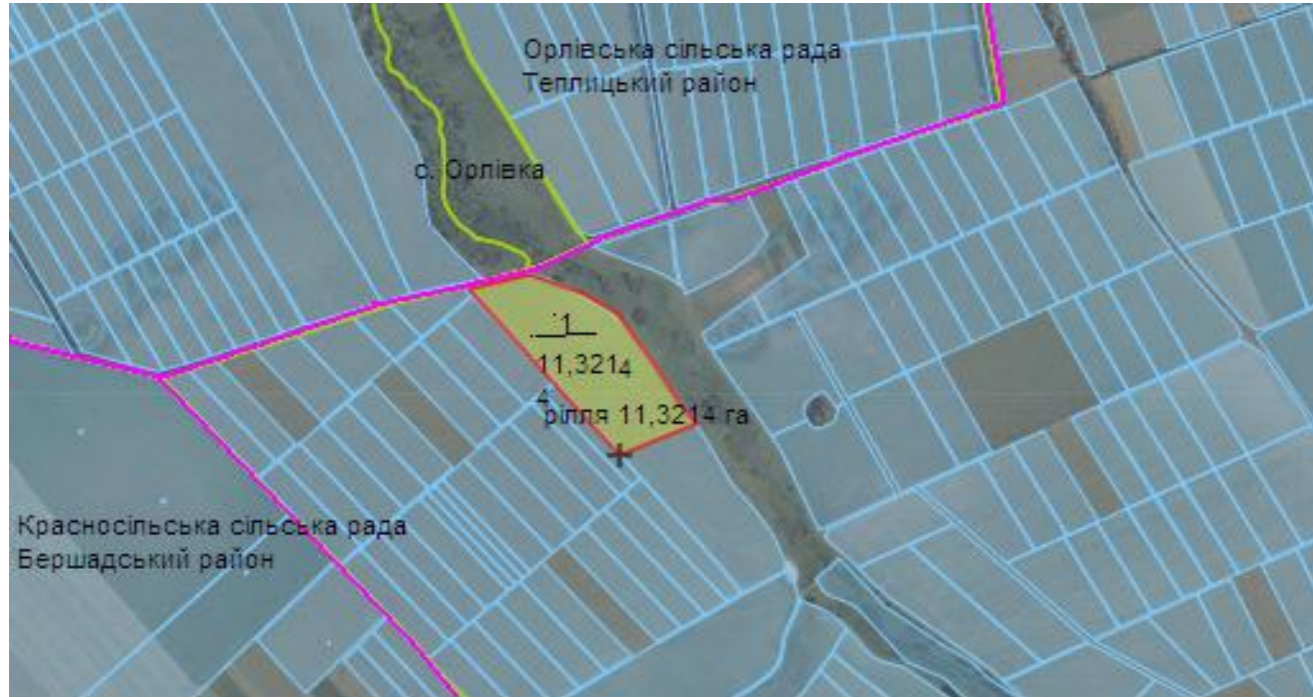
-  земельна ділянка (масив), що зареєстрована для надання у власність учасникам АТО/площа, га
-  межі населених пунктів
-  адміністративні межі сільських, селищних, міських рад
-  земельні ділянки, які внесено до Державного земельного кадастру

М 1:17 000

М'якохідська сільська рада Бершадського району Вінницької області





М'якохідська сільська рада Бершадського району Вінницької області

Експлікація земель, що зарезервовані джля передачі у власність учасникам
антитерористичної операції



Номер земельної ділянки	кадастровий номер земельної ділянки (свратом)	Площа земельної ділянки	Цільове призначення	Перелік агрогруп ґрунтів (в
1	0520483400:01:002	11,3214	Для ведення особистого селянського господарства	40е, 49е, 208е

Умовні позначення

-  земельна ділянка (масив), що зареєстрована для надання у власність учасникам АТО/площа, га
-  межі населених пунктів
-  адміністративні межі сільських, селищних, міських рад
-  земельні ділянки, які внесено до Державного земельного кадастру

М 1:17 000

Серебрійська сільська рада Бершадського району Вінницької області





Серебрійська сільська рада Бершадського району Вінницької області

**Експлікація земель, що зарезервовані джля передачі у власність учасникам
антитерористичної операції**



Номер земельної ділянки	Кадастровий номер земельної ділянки (серавто)	Площа земельної ділянки	Цільове призначення	Перелік агрогруп ґрунтів (г)
1	0520484400:03:002	3,0000	Для будівництва та обслуговування жилого будинку, господарських будівель та споруд (присадибна ділянка)	

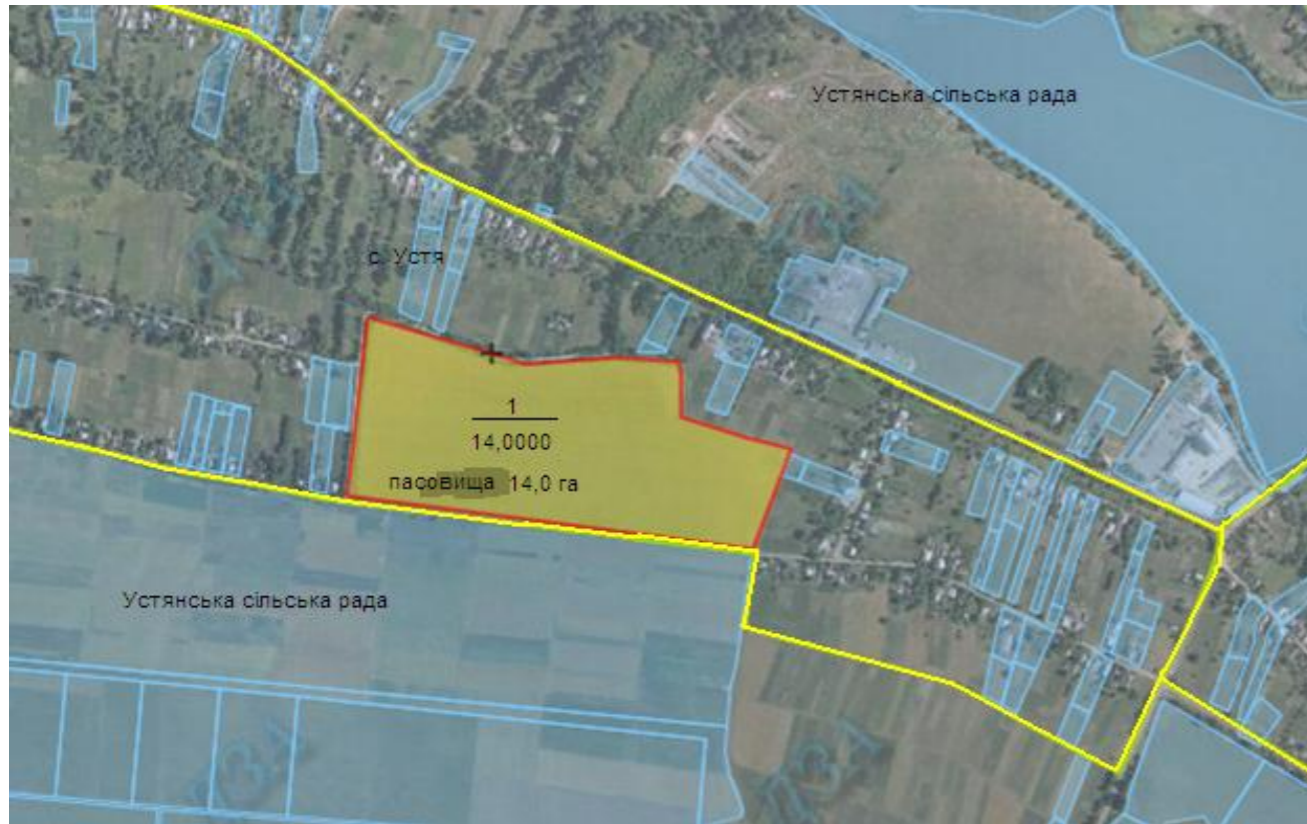
Умовні позначення

-  земельна ділянка (масив), що зареєстрована для надання у власність учасникам АТО/площа, га
-  межі населених пунктів
-  адміністративні межі сільських, селищних, міських рад
-  земельні ділянки, які внесено до Державного земельного кадастру

M 1:17 000

Устянська сільська рада Бершадського району Вінницької області





Устянська сільська рада Бершадського району Вінницької області



Експлікація земель, що зарезервовані джля передачі у власність учасникам антитерористичної операції

Номер земельної ділянки	кадастровий номер земельної ділянки (своєстау)	Площа земельної ділянки	Цільове призначення	Перелк агрогруп ґрунтів (в
1	0520485400:03:004	14,0000	Для будівництва та обслуговування жилого будинку, господарських будівель та споруд (присадибна ділянка)	

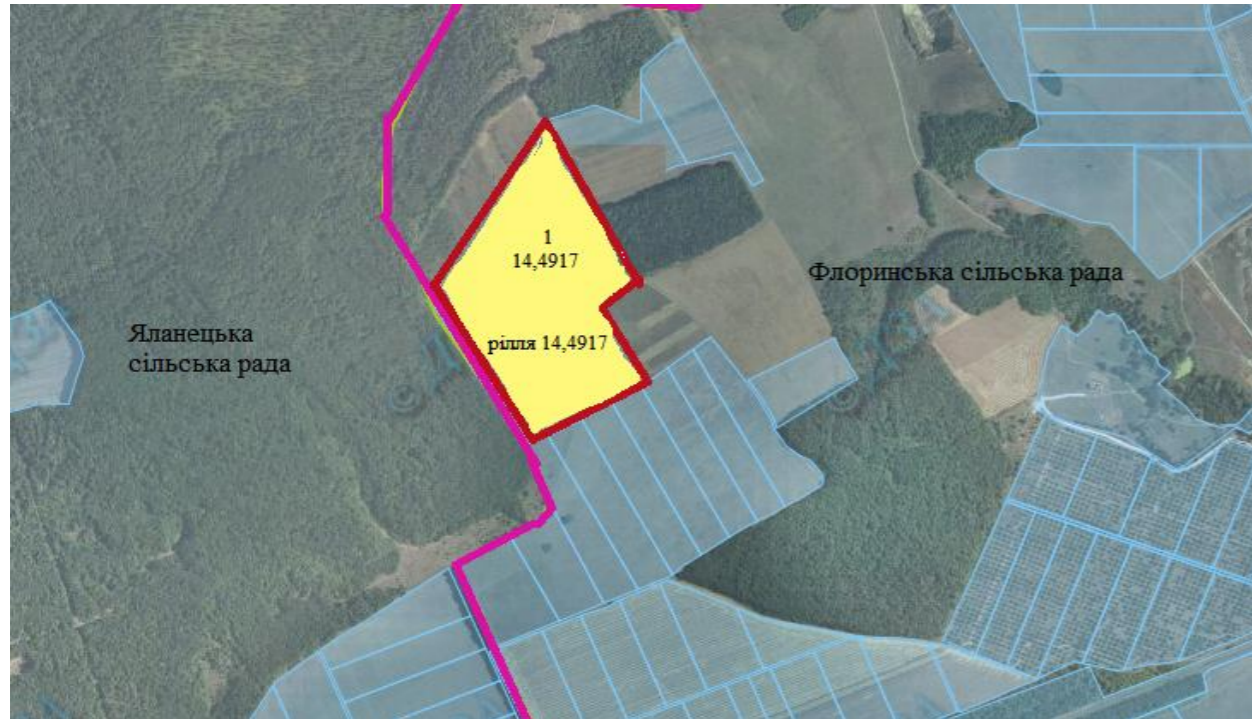
Умовні позначення

-  земельна ділянка (масив), що зареєстрована для надання у власність учасникам АТО/площа, га
-  межі населених пунктів
-  адміністративні межі сільських, селищних, міських рад
-  земельні ділянки, які внесено до Державного земельного кадастру

М 1:17 000

Флоринська сільська рада Бершадського району Вінницької області





Флоринська сільська рада Бершадського району Вінницької області



Експлікація земель, що зарезервовані джля передачі у власність учасникам антитерористичної операції

Номер земельної ділянки	Кадастровий номер земельної ділянки (свадбату)	Площа земельної ділянки	Цільове призначення	Перелк агрогруп грунтів (в
1	0520485600:04:001:011 6	14,4917	Для ведення особистого селянського господарства	

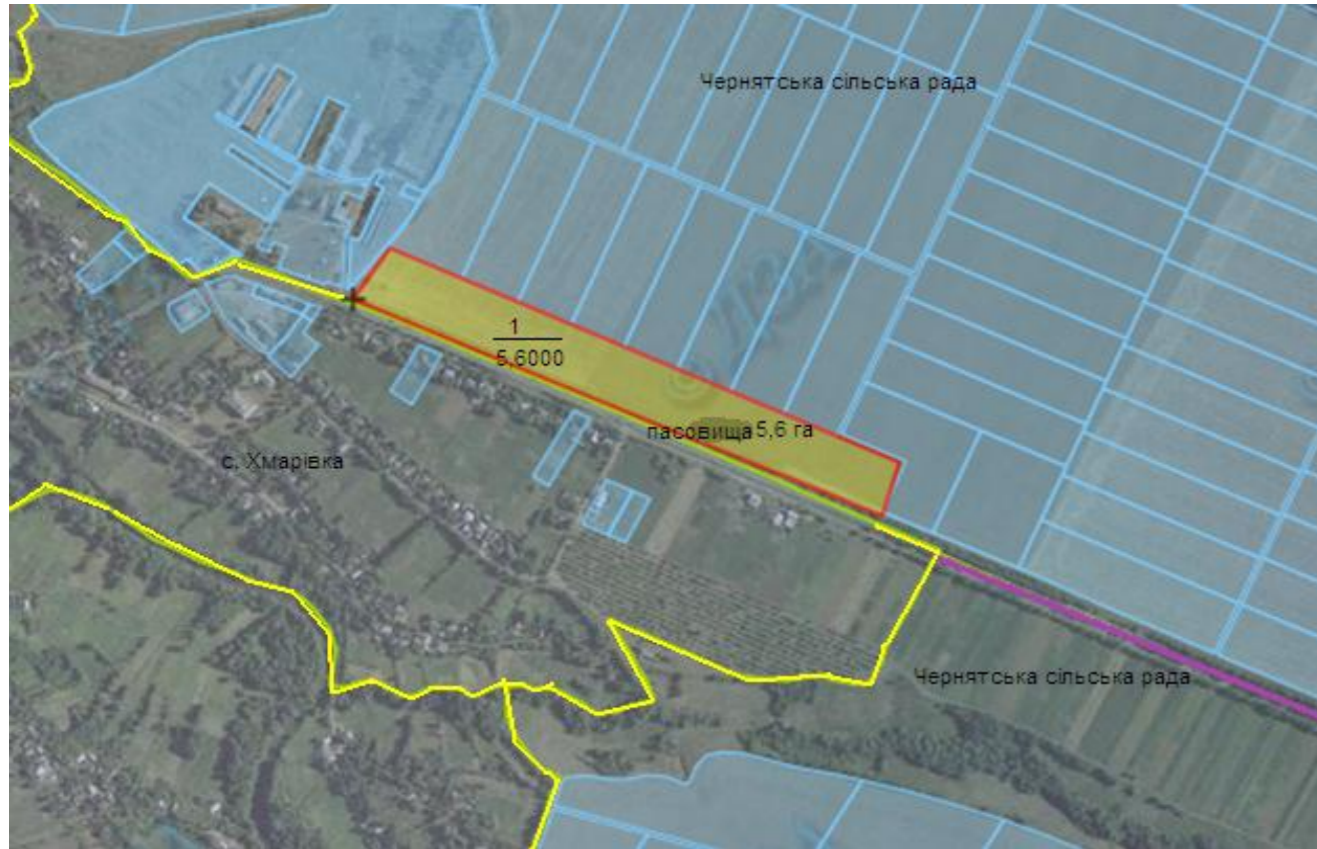
Умовні позначення

-  земельна ділянка (масив), що зареєстрована для надання у власність учасникам АТО/площа, га
-  межі насених пунктів
-  адміністративні межі сільських, селищних, міських рад
-  земельні ділянки, які внесено до Державного земельного кадастру

М 1:17 000

Чернятська сільська рада Бершадського району Вінницької області





Чернятська сільська рада Бершадського району Вінницької області



Експлікація земель, що зарезервовані джля передачі у власність учасникам антитерористичної операції

Номер земельної ділянки	кадастровий номер земельної ділянки (своєстау)	Площа земельної ділянки	Цільове призначення	Перелк агрогруп ґрунтів (в
1	0520486400:02:001	5,6000	Для будівництва та обслуговування жилого будинку, господарських будівель та споруд (присадибна ділянка)	

Умовні позначення

-  земельна ділянка (масив), що зареєстрована для надання у власність учасникам АТО/площа, га
-  межі населених пунктів
-  адміністративні межі сільських, селищних, міських рад
-  земельні ділянки, які внесено до Державного земельного кадастру

М 1:17 000

Шляхівська сільська рада Бершадського району Вінницької області





Шляхівська сільська рада Бершадського району Вінницької області



Експлікація земель, що зарезервовані для передачі у власність учасникам антитерористичної операції

Номер земельної ділянки	кадастровий номер земельної ділянки (середом)	Площа земельної ділянки	Цільове призначення	Перелік агрогруп ґрунтів (в)
1	0520487500:08:001	4,3000	Для будівництва та обслуговування жилого будинку, господарських будівель та споруд (присадибна ділянка)	

Умовні позначення

-  земельна ділянка (масив), що зареєстрована для надання у власність учасникам АТО/площа, га
-  межі населених пунктів
-  адміністративні межі сільських, селищних, міських рад
-  земельні ділянки, які внесено до Державного земельного кадастру

M 1:17 000

