

**Липовецький район Вінницька область**

Інформація стосовно забезпечення учасників антитерористичної операції земельними ділянками на території Липовецького району  
(станом на 01 вересня 2017 року)

№ п/п	Адміністративно-територіальна одиниця	Всього резервовано земельних ділянок загальною площею, га	Зарезервовані територіальними органами Держгеокадастру земельні ділянки площею, га	в тому числі			Зарезервовані органами місцевого самоврядування земельні ділянки площею, га	в тому числі			
				для ведення садівництва	для індивідуального дачного будівництва	для ведення особистого селянського господарства		для будівництва і обслуговування жилого будинку господарських будівель і споруд (присадибна ділянка)	для ведення садівництва	для індивідуального дачного будівництва	для ведення особистого селянського господарства
1	2	3	4	5	6	7	8	9	10	11	12
	Новаприлуцька	1,0	1,0			1,0					
	<b>Всього по району</b>	<b>1,0</b>	<b>1,0</b>			<b>1,0</b>					

**Новоприлуцька сільська рада Липовецького району Вінницької області**

Новоприлуцька сільська рада Липовецького району Вінницької області







М 1:5000

**Експлікація земель, що зарезервовані для передачі  
у власність учасникам антитерористичної операції**

Номер земельної ділянки (масиву) на плані	Кадастровий номер земельної ділянки /кварталу/	Площа земельної ділянки /масиву/ (га)	Цільове призначення	Перелік агрогруп ґрунтів (в разі наявності)
1	0522284000:04:000:	1,0	Для ведення особистого селянського господарства	56д

**Умовні позначення**

-  - земельна ділянка (масив), що зарезервована для надання у власність учасникам АТО /площа, га
-  - межі населених пунктів
-  - адміністративні межі сільських, селищних, міських рад
-  - земельні ділянки, які внесені до Державного земельного кадастру