

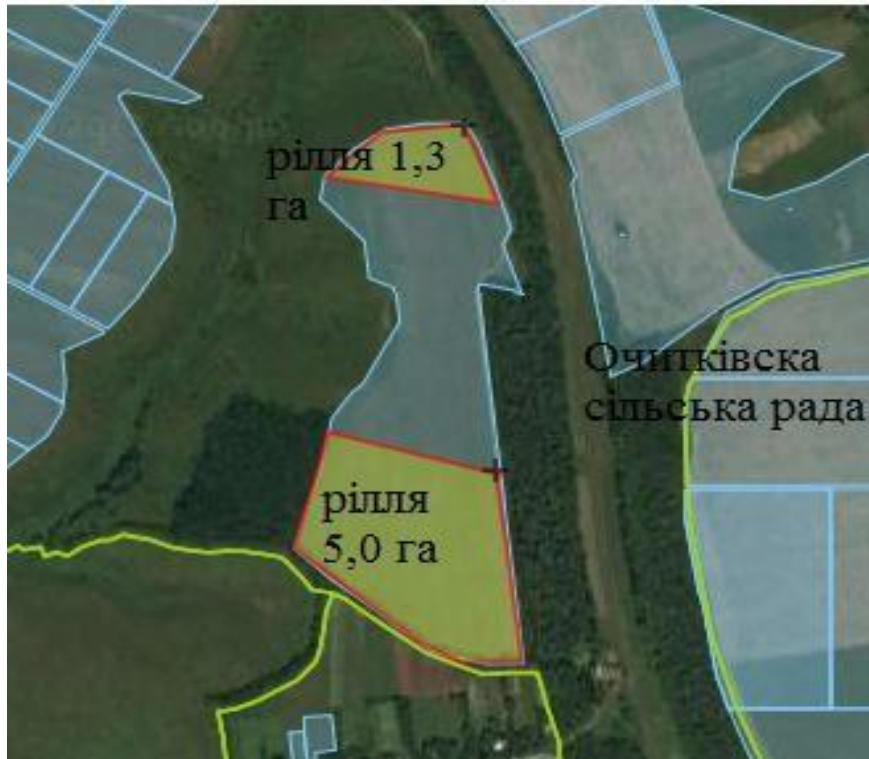
*ОРАТИВСЬКИЙ РАЙОН
ВІННИЦЬКОЇ ОБЛАСТІ*

Інформація про зарезервовані земельні ділянки, які можуть бути передані у власність учасникам
антитерористичної операції на території Оратівського району (станом на 01.10.2017 року)

№ п/п	Адміністративно-територіальна одиниця	Всього зарезервовано земельних ділянок загальною площею, га	Зарезервовані територіальними органами Держгеокадастру земельні ділянки площею, га	в тому числі			Зарезервовані органами місцевого самоврядування земельні ділянки площею, га	в тому числі			
				для ведення садівництва	для індивідуального дачного будівництва	для ведення особистого селянського господарства		для будівництва і обслуговування жилого будинку господарських будівель і споруд (присадибна ділянка)	для ведення садівництва	для індивідуального дачного будівництва	для ведення особистого селянського господарства
1	2	3	4	5	6	7	8	9	10	11	12
	Чернявська	23,0	23,0			23,0					0
	Фронтівська						1,5				1,50
	Стрижаківська	12,00	12,00			12,00					0
	Підвисоцька	3,0	3,0			3,0					0
	Очитківська	6,3	6,3			6,3					0
	Новоживотівська	2,0	2,0			2,0					0
	Лопатинська	10,0	10,0			10,0					
	Човновицька	21,5777	21,5777			21,5777					
	Чагівська	13,0000	13,0000			13,0000					
	Юшковецька	2,0000	2,0000			2,0000					
	Балабанівська	15,0000	15,0000			15,0000					
	Зарудянська	2,0000	2,0000			2,0000					
	Скоморошківська	4,0000	4,0000			4,0000					
	Всього по району	115,3777	113,8777			113,8777	1,5				1,5

*Очитківська сільська рада
Оратівського району
Вінницької області*





Експлікація земель, що зарезервовані для передачі у власність учасникам антитерористичної операції



1 : 5000

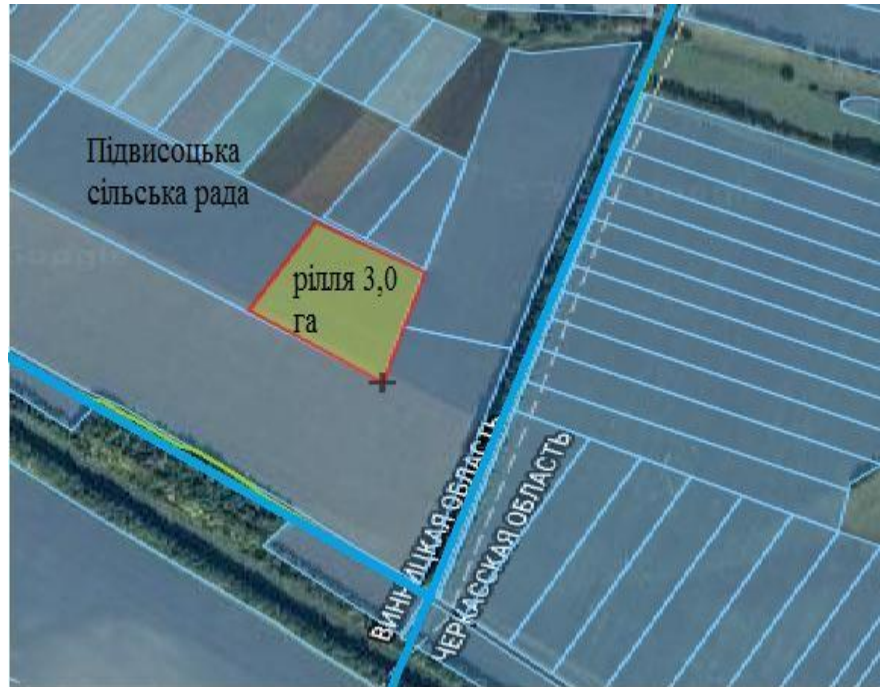
Номер земельної ділянки (масиву) на плані	Кадастровий номер земельної ділянки /кварталу: /	Площа земельної ділянки /масиву/ (га)	Цільове призначення	Перелік агрогруп (в разі наявності)
1	0523183900:02:001:	1,3	Для ведення особистого селянського господарства	
2	0523183900:02:001:	5,0	Для ведення особистого селянського господарства	

Умовні позначення:

-  - земельна ділянка (масив), що зарезервована для надання у власність учасникам АТО/ площа, га
-  - межі населених пунктів
-  - адміністративні межі сільських, селищних, міських рад
-  - земельні ділянки, які внесено до Державного земельного кадастру

*Підвисоцька сільська рада
Оратівського району
Вінницької області*





Експлікація земель, що зарезервовані для передачі у власність учасникам антитерористичної операції



1:5000

Номер земельно ї ділянки (масиву) на плані	Кадастровий номер земельної ділянки /кварталу: /	Площа земельно ї ділянки /масиву/ (га)	Цільове призначення	Перелік агрогруп (в разі наявності)
1	0523184100:02:004:	3	для ведення особистого селянського господарства	

Умовні позначення

-  - земельна ділянка (масив), що зарезервована для надання у власність учасникам АТО / площа, га
-  - межі населених пунктів
-  - адміністративні межі сільських, селищних, міських рад
-  - земельні ділянки, які внесено до Державного земельного кадастру





*Чернявська сільська рада
Оратівського району
Вінницької області*



Експлікація земель, що зарезервовані для передачі у власність учасникам антитерористичної операції

Номер земельно і ділянки (масиву) на плані	Кадастровий номер земельної ділянки /кварталу: /	Площа земельно і ділянки /масиву/ (га)	Цільове призначення	Перелік агрогруп (в разі наявності)
1	0523186900:02:001:	23,0 га	Для ведення особистого селянського господарства	

Умовні позначення

-  - земельна ділянка (масив), що зарезервована для надання у власність учасникам АТО / площа, га
-  - межі населених пунктів
-  - адміністративні межі сільських, селищних, міських рад
-  - земельні ділянки, які внесено до Державного земельного кадастру





*Фронтівська сільська рада
Оратівського району
Вінницької області*



Експлікація земель, що зарезервовані для передачі у власність учасникам антитерористичної операції

Номер земельної ділянки (масиву) на плані	Кадастровий номер земельної ділянки /кварталу/	Площа земельної ділянки /масиву/ (га)	Цільове призначення	Перелік агрогруп ґрунтів (в разі наявності)
1	0523185800:02:003	1,5	Для ведення особистого селянського господарства	

Умовні позначення

-  - земельна ділянка (масив), що зарезервована для надання у власність учасникам АТО / площа, га
-  - межі населених пунктів
-  - адміністративні межі сільських, селищних, міських рад
-  - земельні ділянки, які внесено до Державного земельного кадастру

*Стрижаківська сільська рада
Оратівського району Вінницької
області*







1:5000

Експлікація земель, що зарезервовані для передачі у власність учасникам антитерористичної операції

Номер земельної ділянки (масиву) на плані	Кадастровий номер земельної ділянки /кварталу/	Площа земельної ділянки /масиву/ (га)	Цільове призначення	Перелік агрогруп ґрунтів (в разі наявності)
1	0523185300:01:002	12,0	Для ведення особистого селянського господарства	

Умовні позначення

-  - земельна ділянка (масив), що зарезервована для надання у власність учасникам АТО / площа, га
-  - межі населених пунктів
-  - адміністративні межі сільських, селищних, міських рад
-  - земельні ділянки, які внесено до Державного земельного кадастру

*Новоживотівська сільська рада
Оратівського району Вінницької
області*





Експлікація земель, що зарезервовані для передачі у власність учасникам антитерористичної операції



1:5000

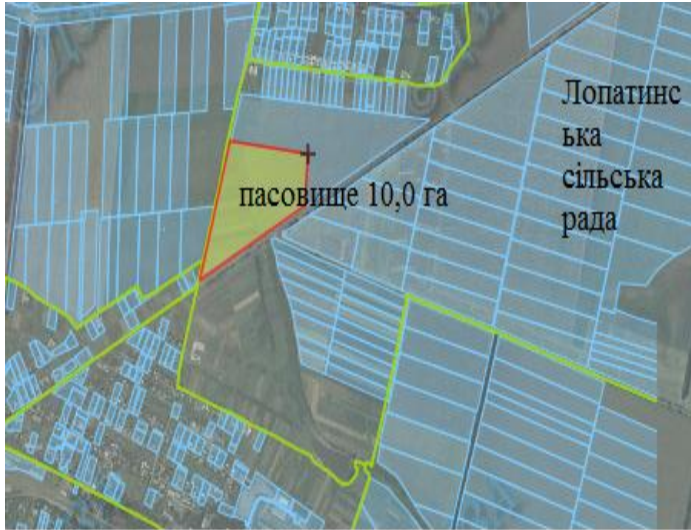
Номер земельної ділянки (масиву) на плані	Кадастровий номер земельної ділянки /кварталу/	Площа земельної ділянки	Цільове призначення	Перелік агрогруп ґрунтів (в разі наявності)
1	0523183000:02:007:0140	2,0	Для ведення особистого селянського господарства	

Умовні позначення

-  - земельна ділянка (масив), що зарезервована для надання у власність учасникам АТО / площа, га
-  - межі населених пунктів
-  - адміністративні межі сільських, селищних, міських рад
-  - земельні ділянки, які внесено до Державного земельного кадастру

*Лопатинська сільська рада
Оратівського району Вінницької
області*





Експлікація земель, що зарезервовані для передачі у власність учасникам антитерористичної операції



Номер земельної ділянки (масиву) на плані	Кадастровий номер земельної ділянки /кварталу/	Площа земельної ділянки	Цільове призначення	Перелік агрогруп ґрунтів (в разі наявності)
1	0523182600:04:004:0124	10,0	Для ведення особистого селянського господарства	

1:5000

Умовні позначення

-  - земельна ділянка (масив), що зарезервована для надання у власність учасникам АТО / площа, га
-  - межі населених пунктів
-  - адміністративні межі сільських, селищних, міських рад
-  - земельні ділянки, які внесено до Державного земельного кадастру

*Човновицька сільська рада
Оратівського району Вінницької
області*





Експлікація земель, що зарезервовані для передачі у власність учасникам антитерористичної операції



1:5000

Номер земельної ділянки (масиву) на плані	Кадастровий номер земельної ділянки /кварталу/	Площа земельної ділянки /масив	Цільове призначення	Перелік агрогруп ґрунтів (в разі наявності)
1	0523186600:04:001:0144	9,3813	Для ведення особистого селянського господарства	

Умовні позначення

-  - земельна ділянка (масив), що зарезервована для надання у власність учасникам АТО / площа, га
-  - межі населених пунктів
-  - адміністративні межі сільських, селищних, міських рад
-  - земельні ділянки, які внесено до Державного земельного кадастру





Експлікація земель, що зарезервовані для передачі у власність учасникам антитерористичної операції



1:5000

Номер земельної ділянки (масиву) на плані	Кадастровий номер земельної ділянки /кварталу/	Площа земельної ділянки /масиву/ (га)	Цільове призначення	Перелік агрогруп ґрунтів (в разі наявнос
1	0523186600:02:001:0092	12,1964	Для ведення особисто го селянсько го господарст ва	

Умовні позначення

-  - земельна ділянка (масив), що зарезервована для надання у власність учасникам АТО / площа, га
-  - межі населених пунктів
-  - адміністративні межі сільських, селищних, міських рад
-  - земельні ділянки, які внесено до Державного земельного кадастру

*Чагівська сільська рада Оратівського
району Вінницької області*





Експлікація земель, що зарезервовані для передачі у власність учасникам антитерористичної операції



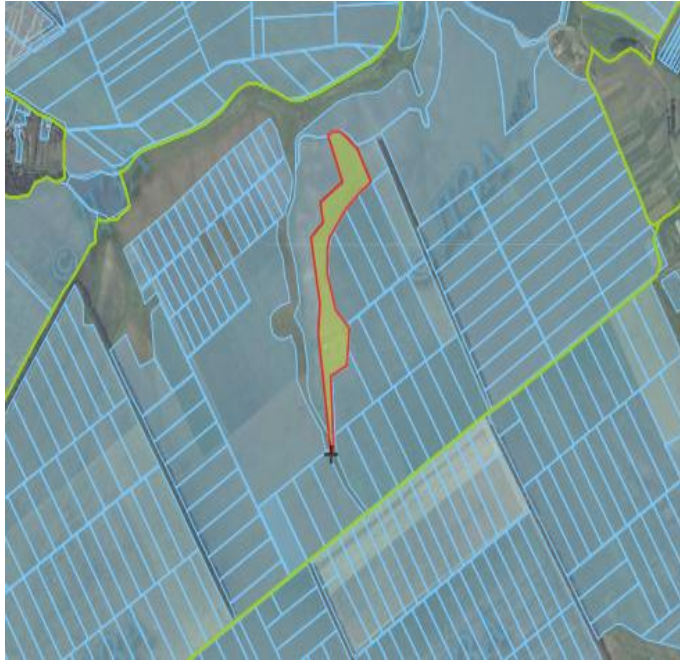
1:5000

Номер земельної ділянки (масиву) на плані	Кадастровий номер земельної ділянки /кварталу/	Площа земельної ділянки /масиву/ (га)	Цільове призначення	Перелік агрогруп ґрунтів (в разі наявності)
1	0523186300:02:002	4,0000	Для ведення особистого селянського господарства	

Умовні позначення



-  - земельна ділянка (масив), що зарезервована для надання у власність учасникам АТО / площа, га
-  - межі населених пунктів
-  - адміністративні межі сільських, селищних, міських рад
-  - земельні ділянки, які внесено до Державного земельного кадастру

Експлікація земель, що зарезервовані для передачі у власність учасникам антитерористичної операції



Номер земельної ділянки (масиву) на плані	Кадастровий номер земельної ділянки /кварталу/	Площа земельної ділянки /масиву/ (га)	Цільове призначення	Перелік агрогруп ґрунтів (в разі наявності)
1	0523186300:02:002:0187	9,0000	Для ведення особистого селянського господарства	

Умовні позначення

-  - земельна ділянка (масив), що зарезервована для надання у власність учасникам АТО / площа, га
-  - межі населених пунктів

1:5000

кадастру

*Юшковецька сільська рада
Оратівського району Вінницької
області*





Експлікація земель, що зарезервовані для передачі у власність учасникам антитерористичної операції



1:5000

Номер земельної ділянки (масиву) на плані	Кадастровий номер земельної ділянки /кварталу/	Площа земельної ділянки /масиву/ (га)	Цільове призначення	Перелік агрогруп ґрунтів (в разі наявності)
1	0523187300:02:002:0301	2,0000	Для ведення особистого селянського господарства	

Умовні позначення

-  - земельна ділянка (масив), що зарезервована для надання у власність учасникам АТО / площа, га
-  - межі населених пунктів
-  - адміністративні межі сільських, селищних, міських рад
-  - земельні ділянки, які внесено до Державного земельного кадастру





*Балабанівська сільська рада
Оратівського району Вінницької
області*

Експлікація земель, що зарезервовані для передачі у власність учасникам антитерористичної операції



1:5000

Номер земельної ділянки (масиву) на плані	Кадастровий номер земельної ділянки /кварталу/	Площа земельної ділянки /масиву/ (га)	Цільове призначення	Перелік агрогруп ґрунтів (в разі наявності)
1	0523180400:05:002	15,0000	Для ведення особистого селянського господарства	
Умовні позначення				

-  - земельна ділянка (масив), що зарезервована для надання у власність учасникам АТО / площа, га
-  - межі населених пунктів
-  - адміністративні межі сільських, селищних, міських рад
-  - земельні ділянки, які внесено до Державного земельного кадастру

*Зарудянська сільська рада
Оратівського району Вінницької
області*







Експлікація земель, що зарезервовані для передачі у власність учасникам антитерористичної операції

Номер земельної ділянки (масиву) на плані	Кадастровий номер земельної ділянки /кварталу/	Площа земельної ділянки /масиву/ (га)	Цільове призначення	Перелік агрогруп ґрунтів (в разі наявності)
1	0523181700:02:001:0778	2,0000	Для ведення особистого селянського господарства	

1:5000

Умовні позначення





-  - земельна ділянка (масив), що зарезервована для надання у власність учасникам АТО / площа, га
-  - межі населених пунктів
-  - адміністративні межі сільських, селищних, міських рад
-  - земельні ділянки, які внесено до Державного земельного кадастру

*Скоморошківська сільська рада
Оратівського району Вінницької
області*

Номер земельної ділянки (масиву) на плані	Кадастровий номер земельної ділянки /кварталу/	Площа земельної ділянки /масиву/ (га)	Цільове призначення	Перелік агрогруп ґрунтів (в разі наявності)
1	0523185000:02:006	4,0000	Для ведення особистого селянського господарства	

Експлікація земель, що зарезервовані для передачі у власність учасникам антитерористичної операції

Умовні позначення

-  - земельна ділянка (масив), що зарезервована для надання у власність учасникам АТО / площа, га
-  - межі населених пунктів
-  - адміністративні межі сільських, селищних, міських рад
-  - земельні ділянки, які внесено до Державного земельного кадастру

