

**Теплицький район Вінницької області**

**Інформація про зарезервовані земельні ділянки, які можуть бути передані у власність учасникам антитерористичної операції на території  
Теплицького району (станом на 01.09.2017 р.)**

№ п/п	Адміністративно-територіальна одиниця (сільська/селищна/міська рада)	Всього зарезервовано земельних ділянок загальною площею, га	Зарезервовані територіальними органами Держгеокадастру земельні ділянки площею, га	в тому числі			Зарезервовані органами місцевого самоврядування земельні ділянки площею, га	в тому числі			
				для ведення садівництва	для індивідуального дачного будівництва	для ведення особистого селянського господарства		для будівництва і обслуговування жилого будинку господарських будівель і споруд (присадибна ділянка)	для ведення садівництва	для індивідуального дачного будівництва	для ведення особистого селянського господарства
1	2	3	4	5	6	7	8	9	10	11	12
1	Росошанська	1,0000					1,0000	1,0000			
2	Петрашівська	1,5000				1,5000					
	<b>Всього по району</b>	<b>2,5000</b>				<b>1,5000</b>	<b>1,0000</b>	<b>1,0000</b>			

**Росошанська сільська рада Теплицького району Вінницької  
області**

# Росошанська сільська рада Теплицького району Вінницької області







М 1:10000

## Експлікація земель, що зарезервовані для передачі у власність учасникам антитерористичної операції

Номер земельної ділянки (масиву) на плані	Кадастровий номер земельної ділянки /кварталу/	Площа земельної ділянки /масиву/ (га)	Цільове призначення	Перелік агрогруп ґрунтів (в разі наявності)
1	0523786200:05:003:	1,00	Для будівництва та обслуговування жилого будинку, господарських будівель і споруд	55 є

## Умовні позначення

-  - земельна ділянка (масив), що зарезервована для надання у власність учасникам АТО/ площа, га
-  - межі населених пунктів
-  - адміністративні межі сільських, селищних рад
-  - земельні ділянки, які внесені до Державного земельного кадастру

**Петрашівська сільська рада Теплицького району Вінницької  
області**





# Петрашівська сільська рада Теплицького району Вінницької області



## Експлікація земель, що зарезервовані для передачі у власність учасникам антитерористичної операції

Номер земельної ділянки (масиву) на плані	Кадастровий номер земельної ділянки /кварталу/	Площа земельної ділянки /масиву/ (га)	Цільове призначення	Перелік агрогруп ґрунтів (в разі наявності)
1	0523785000:01:000:	1,50	Для ведення особистого селянського господарства	49 е

### Умовні позначення

-  - земельна ділянка (масив), що зарезервована для надання у власність учасникам АТО/ площа, га
-  - межі населених пунктів
-  - адміністративні межі сільських, селищних рад
-  - земельні ділянки, які внесені до Державного земельного кадастру

М 1:10000