

Хмельницький район Вінницької області

**Інформація про зарезервовані земельні ділянки, які можуть бути передані у власність учасникам антитерористичної операції на території
Хмільницького району Вінницької області
(станом на 01.09.2017р.)**

№ з/п	адміністративно-територіальна одиниця (сільська рада)	Всього зарезервовано земельних ділянок площею, га	Зарезервовані територіальними органами Держгеокадастру земельні ділянки площею, га	в тому числі			Зарезервовані органами місцевого самоврядування земельні ділянки площею, га	в тому числі			
				для ведення садівництва	для індивідуального дачного будівництва	для особистого селянського господарства		для будівництва та обслуговування житлового будинку, господарських будівель і споруд	для ведення садівництва	для індивідуального дачного будівництва	для особистого селянського господарства
1	2	3	4	5	6	7	8	9	10	11	12
1	Березнянська	48.3	40.7			40.7	7.6	7.6			
2	Великомитницька	9.0	9.0			9.0					
3	Великоострожоцька	0.8	0.8			0.8					
4	Вишеньківська										
5	Голодьківська										
6	Жданівська										
7	Качанівська										
8	Кривошійнська	6.0	6.0			6.0					
9	Крижанівська	12.8	12.8			12.8					
10	Кропивнянська	1.9	1.5			1.5	0.4	0.4			
11	Куманівецька										
12	Кустовецька										
13	Лелітська	7.2	6.8			6.8	0.4	0.37			
14	Лип'ятинська	19.9	19.4			19.4	0.5	0.5			
15	Лозівська	12.8					12.8	12.8			
16	Лознянська	13.9	13.9	3.4		10.5					
17	Маркушівська	1.3					1.28	1.28			
18	Мар'янівська	0.8	0.8			0.8					
19	Порицька	12.3	11.5			11.5	0.8	0.8			
20	Петриківська	9.4	9.4			9.4					
21	Пустовійтівська	10.0	10.0			10.0					
22	Рибчинецька	5.0	4.0			4.0	1.0	0.95			
23	Сальницька										
24	Скаржинецька	4.0					4.0	4.0			
25	Соколівська										
26	Сулківська	2.8					2.8	2.8			
27	Сьомаківська	9.0	9.0			9.0					
28	Терешпільська										
29	Уланівська	0.4					0.4	0.41			
30	Широкогребельська	11.8	11.8			11.8					
31	м.Хмільник	20.0					20.0	20			
Всього по району		219,2968	167,3868	3.4000		163,9868	51.8800	51.8800			

Начальник відділу

Л.М. Паламарчук

Хмельницький район Вінницької області

Березнянська сільська рада Хмільницького району Вінницької області


Березнянської сільська рада Хмільницького району Вінницької області



Експлікація земель, що зарезервовані для передачі у власність учасникам антитерористичної операції

Номер земельної ділянки (масиву) на плані	Кадастровий номер земельної ділянки (кварталу)	Площа земельної ділянки (масиву), га	Цільове призначення	Перелік агрогруп ґрунтів (в разі наявності)
1	0524880300:04:001	10,0000	для ведення особистого селянського господарства	57д 56д

Умовні позначення



земельна ділянка, що зарезервована для надання у власність учасникам АТО / площа, га



межі населених пунктів



адміністративні межі сільських рад



земельні ділянки, які внесені до Державного земельного кадастру

Масштаб 1:10 000


Березнянської сільська рада Хмільницького району Вінницької області



Експлікація земель, що зарезервовані для передачі у власність учасникам антитерористичної операції

Номер земельної ділянки (масиву) на плані	Кадастровий номер земельної ділянки (кварталу)	Площа земельної ділянки (масиву), га	Цільове призначення	Перелік агрогруп ґрунтів (в разі наявності)
1	0524880300:04:003	21,8700	для ведення особистого селянського господарства	55д

Умовні позначення



земельна ділянка, що зарезервована для надання у власність учасникам АТО / площа, га



межі населених пунктів



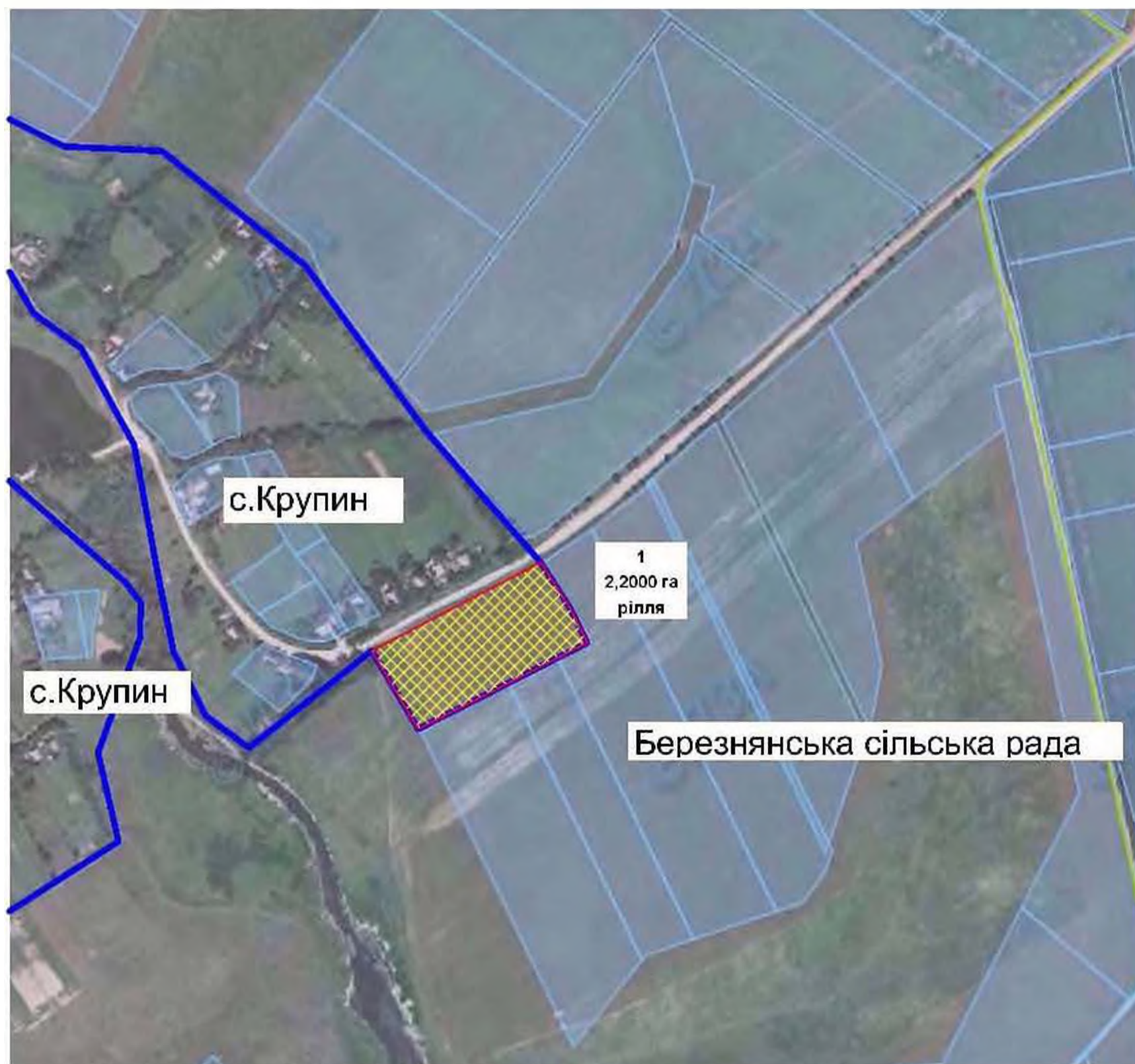
адміністративні межі сільських рад



земельні ділянки, які внесені до Державного земельного кадастру

Масштаб 1:10 000


Березнянська сільська рада Хмільницького району Вінницької області



Експлікація земель, що зарезервовані для передачі у власність учасникам антитерористичної операції

Номер земельної ділянки (масиву) на плані	Кадастровий номер земельної ділянки (кварталу)	Площа земельної ділянки (масиву), га	Цільове призначення	Перелік агрогруп ґрунтів (в разі наявності)
1	05248880300:04:002	2,2000	для будівництва і обслуговування господарських будівель та споруд	36 д 35 д

Умовні позначення



земельна ділянка, що зарезервована для надання у власність учасникам АТО (площа га)



межі населених пунктів



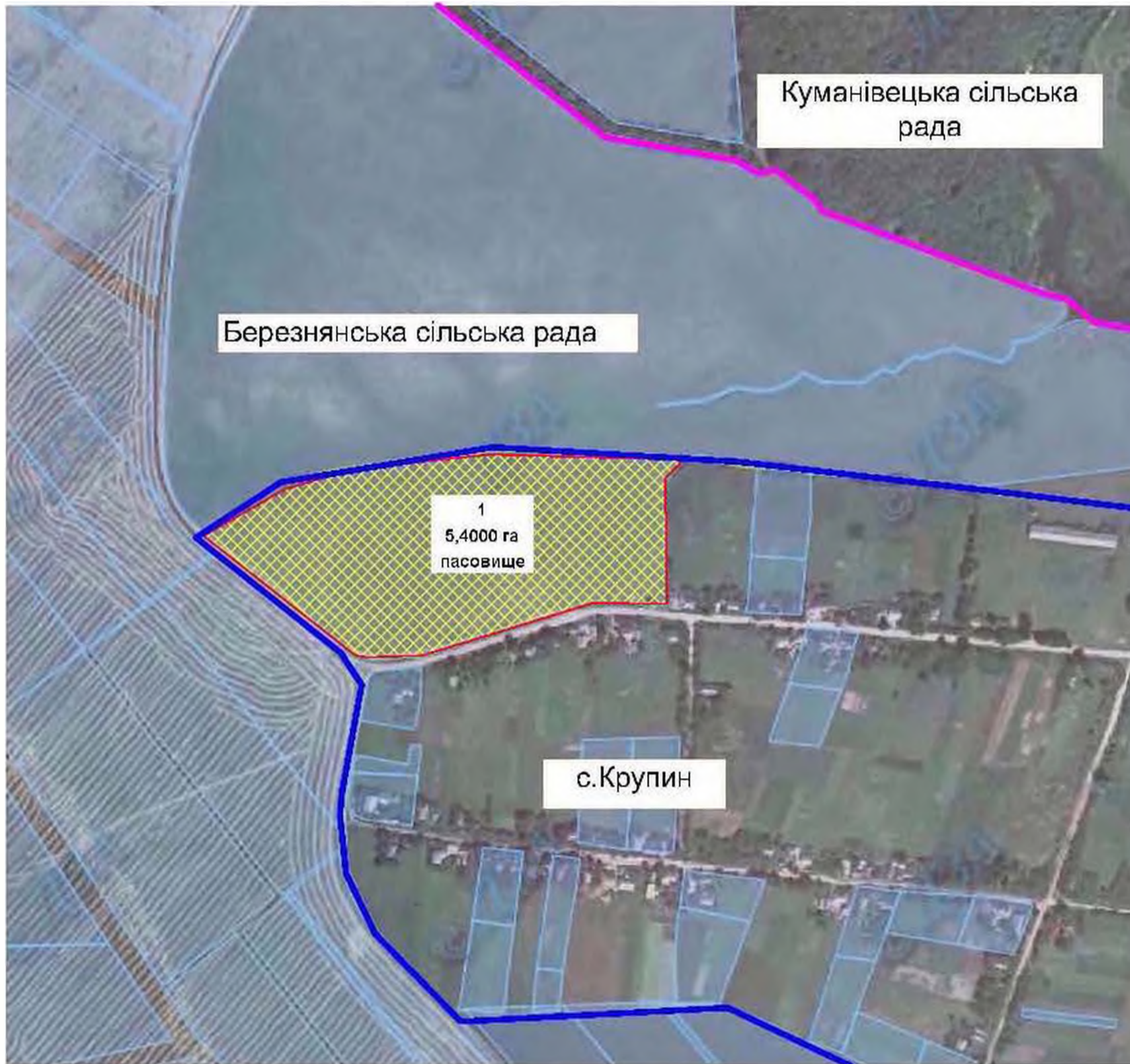
адміністративні межі сільської ради



земельні ділянки, які внесені до Єдиного земельного кадастру

Масштаб 1:10 000


Березнянська сільська рада Хмільницького району Вінницької області



Екземплярів земельних ділянок, що втрачені для передачі у власність учасникам антитерористичної операції

Номер земельної ділянки (масиву) на плані	Кадастровий номер земельної ділянки (кварталу)	Площа земельної ділянки (масиву), га	Цільове призначення	Перелік агрогруп ґрунтів (в разі наявності)
1	05248880300:04:002	5 4000	для будівництва і обслуговування господарських будівель та споруд	56 д

Умовні позначення



земельна ділянка, що втрачена для передачі у власність учасникам АТО (площа га)



лінія меж сільських рад



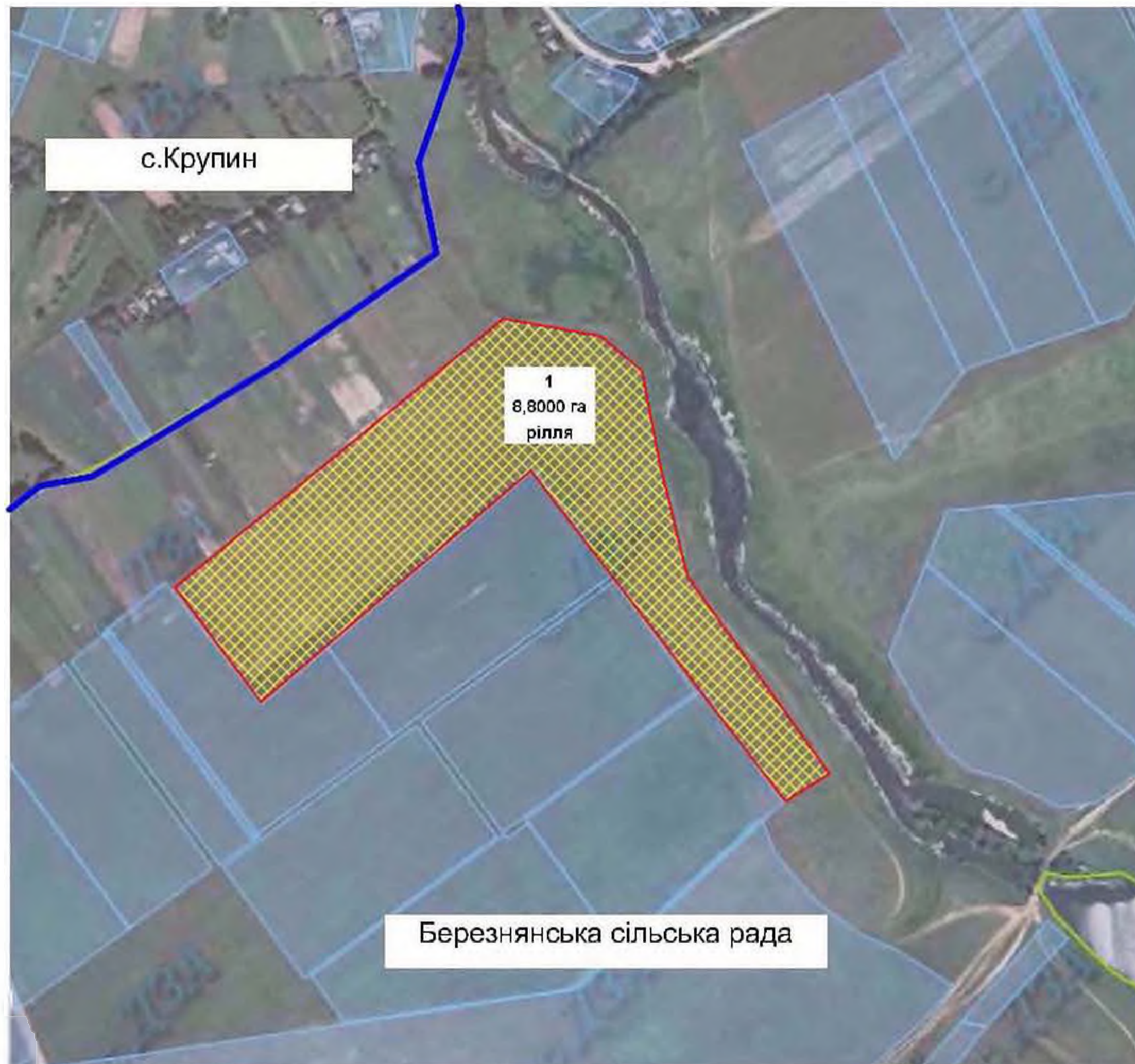
адміністративні межі сільських рад



земельні ділянки, які внесені до Державного земельного кадастру

Масштаб 1:10 000

Березнянська сільська рада Хмільницького району Вінницької області



Експлікація земель, що зарезервовані для передачі у власність учасникам антитерористичної операції

Номер земельної ділянки (масиву) на плані	Кадастровий номер земельної ділянки (кварталу)	Площа земельної ділянки (масиву), га	Цільове призначення	Перелік агрогруп ґрунтів (в разі наявності)
1	05248880300:04:002	8,8	для ведення особистого селянського господарства	56 д 57д 35 д

Умовні позначення

- земельна ділянка, що зарезервована для надання у власність учасникам АТО (площа 8,8 га)
- меж населених пунктів
- адміністративні межі сільської ради
- земельні ділянки, які внесені до Державного земельного кадастру

Масштаб 1:10 000

Великомитницька сільська рада Хмільницького району Вінницької області

Великомитницька сільська рада Хмільницького району Вінницької області

Експлікації земель, що зарезервовані для передачі у власність учасникам антитерористичної операції

Номер земельної ділянки (масиву) на плані	Кадастровий номер земельної ділянки (кварталу)	Площа земельної ділянки (масиву), га	Цільове призначення	Перелік агрогруп ґрунтів (в разі наявності)
1	05248880600:08:001:	3,0000	для ведення особистого селянського господарства	53 д 55 д


Умовні позначення



земельна ділянка, що зарезервована для надання у власність учасникам АТО / площа га



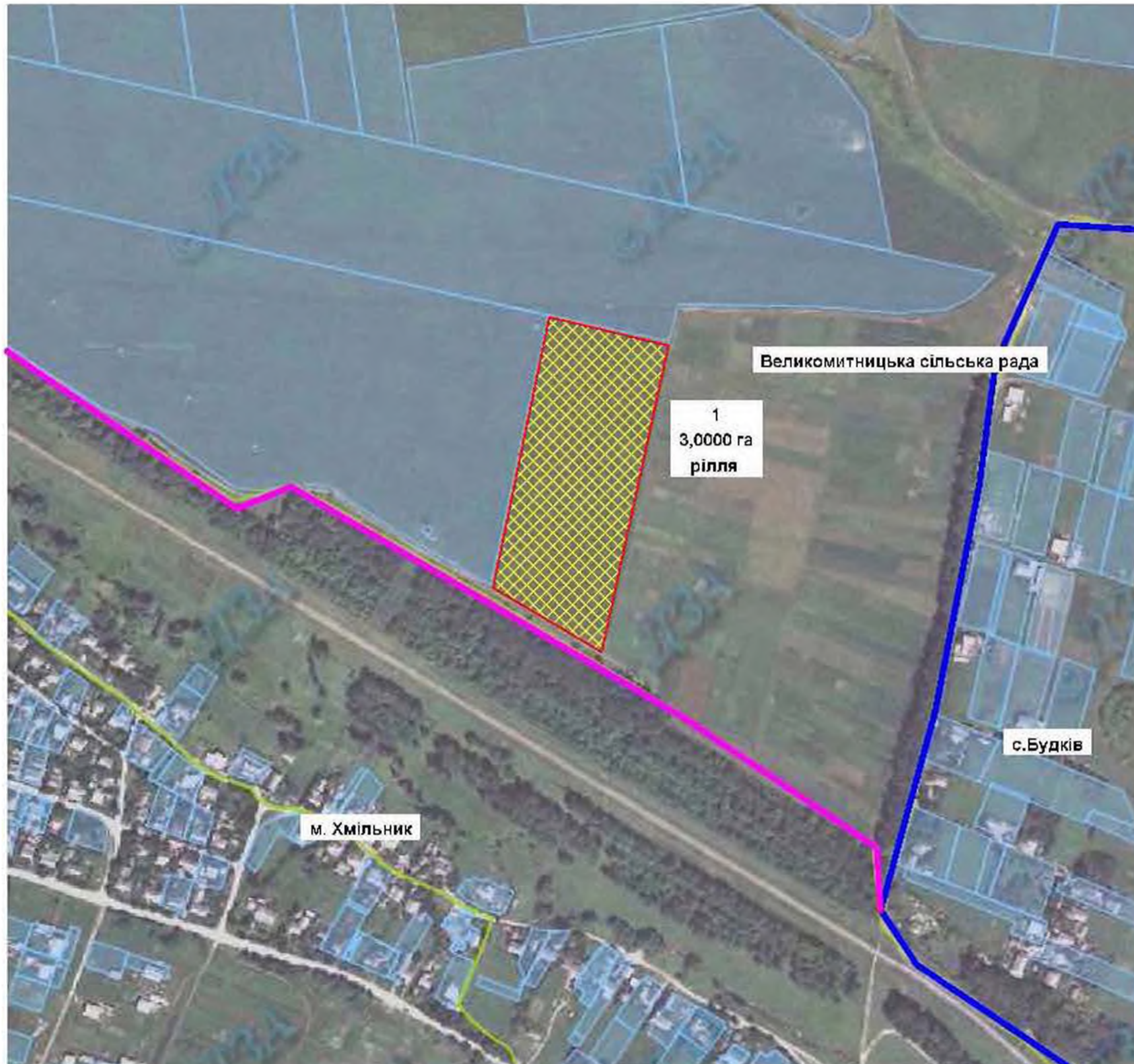
межі населених пунктів



адміністративні меж сільських рад



земельні ділянки, які внесені до Державного земельного кадастру



Масштаб 1:10 000

Великоострожоцька сільська рада Хмельницького району Вінницької області


Великоострожоцька сільська рада Хмельницького району Вінницької області

Експлікація земель, що зарезервовані для передачі у власність учасникам антитерористичної операції

Номер земельної ділянки (масиву) на плані	Кадастровий номер земельної ділянки (кварталу)	Площа земельної ділянки (масиву), га	Цільове призначення	Перелік агрогруп ґрунтів (в разі наявності)
1	0524880900:01:002:	0,8000	для ведення особистого селянського господарства	53,4



Умовні позначення



земельна ділянка, що зарезервована для надання у власність учасникам АТО / площа, га



межі населених пунктів



адміністративні межі сільських рад



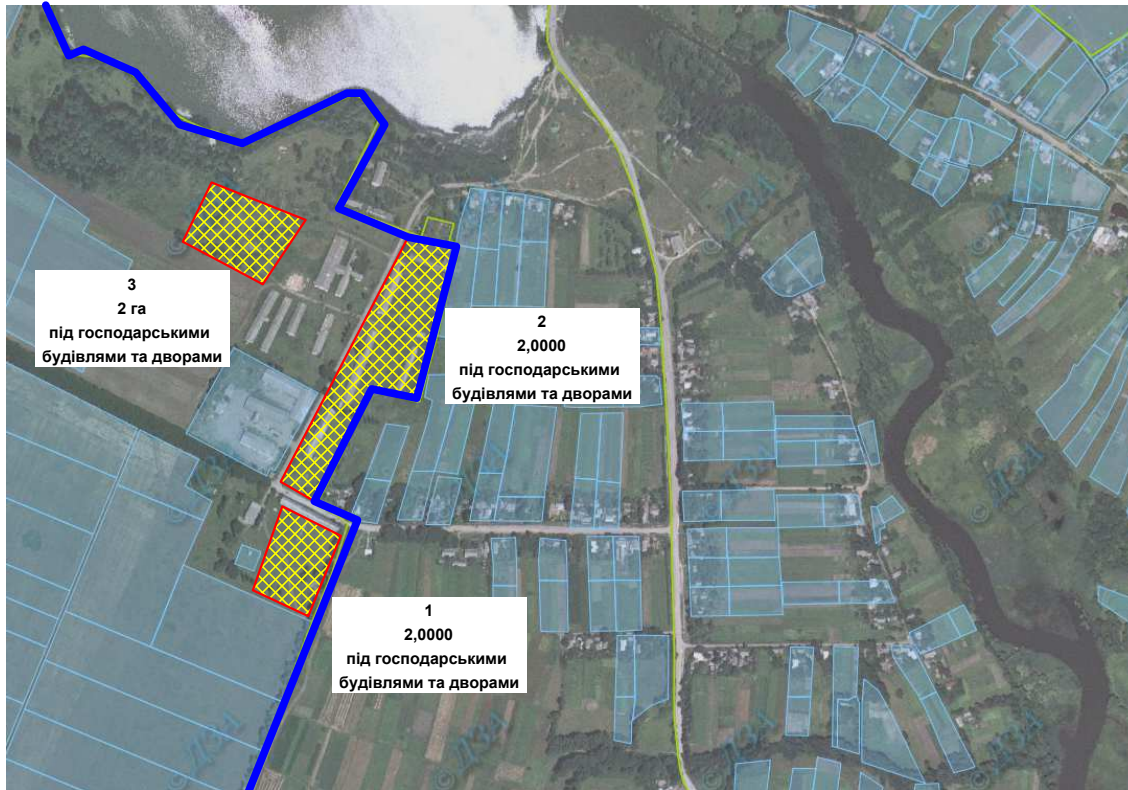
земельні ділянки, які внесені до Державного земельного кадастру

Масштаб 1:10 000

Кривошиївська сільська рада Хмільницького району Вінницької області


Кривошіївська сільська рада Хмільницького району Вінницької області

Експлікація земель, що зарезервовані для передачі у власність учасникам антитерористичної операції



Номер земельної ділянки (масиву) на плані	Кадастровий номер земельної ділянки (кварталу)	Площа земельної ділянки (масиву), га	Цільове призначення	Перелік агрогруп ґрунтів (в разі наявності)
3	0524882900:02:002	6,0000	для ведення особистого селянського господарства	

Умовні позначення



земельна ділянка, що зарезервована для надання у власність учасникам АТО / площа, га



межі населених пунктів



адміністративні межі сільських рад



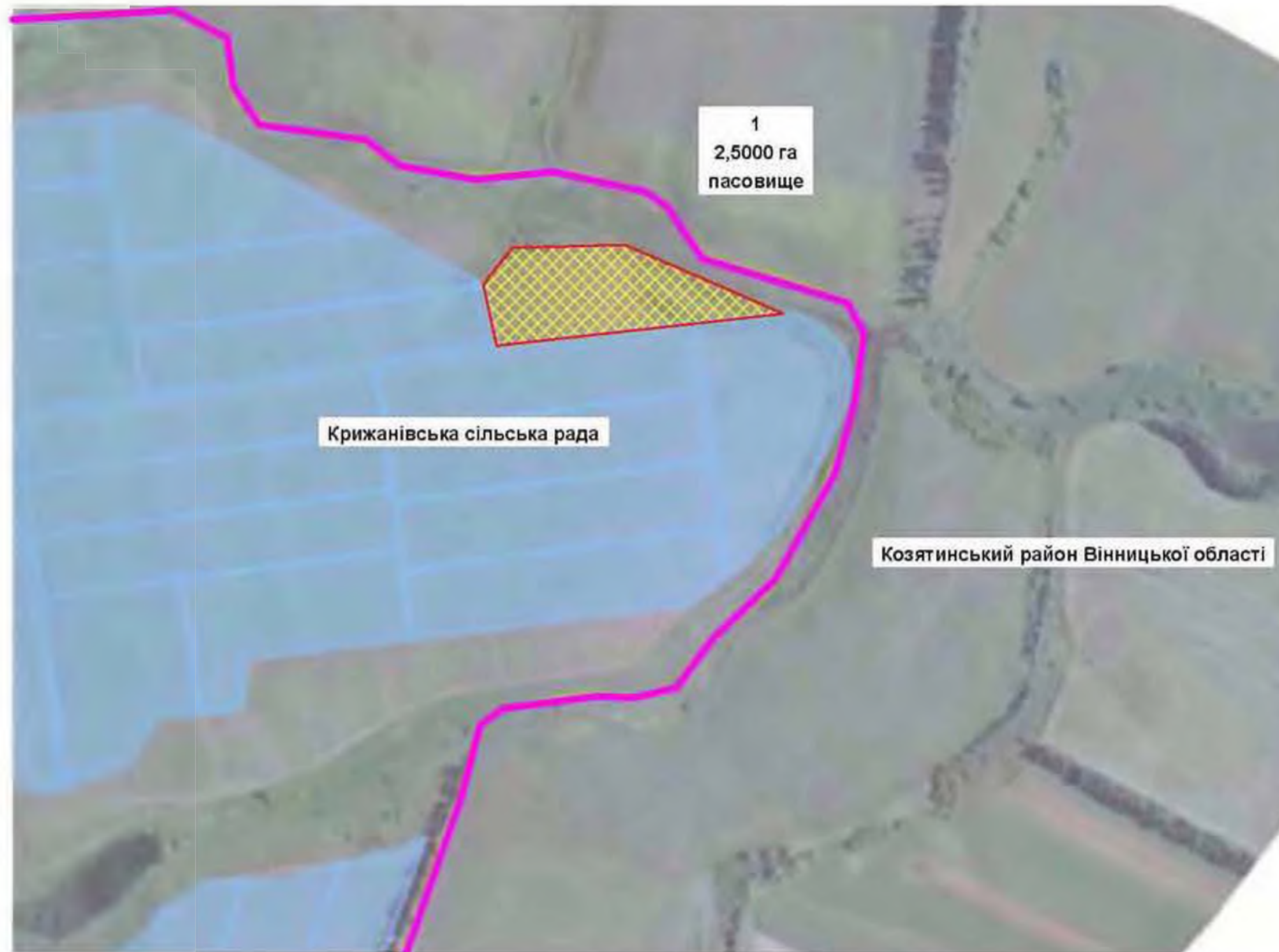
земельні ділянки, які внесені до Державного земельного кадастру

Масштаб 1:10 000

Крижанівська сільська рада Хмельницького району Вінницької області





Крижанівська сільська рада Хмільницького району Вінницької області

Експлікація земель, що зарезервовані для передачі у власність учасникам антикорупційної сфери



Номер земельної ділянки (масиву) на плані	Кадастровий номер земельної ділянки (кварталу)	Площа земельної ділянки (масиву), га	Цільове призначення	Перетк агрогруп групів (в разі наявності)
1	0524883300:04:001	2,5000	для ведення особистого селянського господарства	55д 53д

Умовні позначення

-  земельна ділянка, що зарезервована для надання у власність учасникам АТО (площа га)
-  меж населеного пункту
-  адміністративні межі сільської ради
-  земельні ділянки, які внесені до Єдиного земельного кадастру

Масштаб 1:10 000





Крижанівська сільська рада Хмільницького району Вінницької області

Експлікація земель, що зарезервовані для передачі у власність учасникам АТД територіальної спільноти

Номер земельної ділянки (масиву) на плані	Кадастровий номер земельної ділянки (кварталу)	Площа земельної ділянки (масиву), га	Цільове призначення	Перелік агрогруп групів (в разі наявності)
1	0524883300:04:002	3,0000	для ведення особистого селянського господарства	53,1

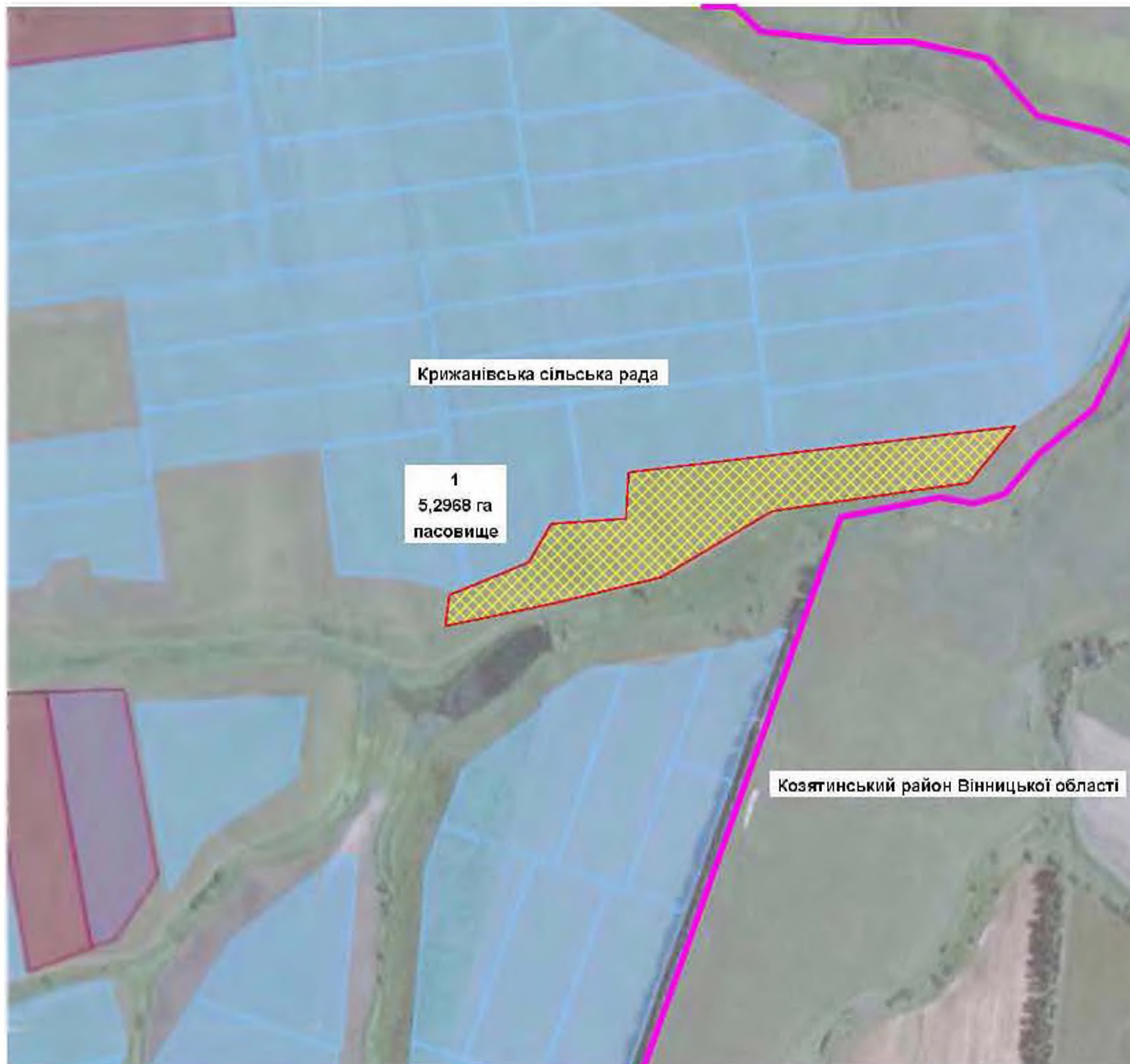


Умовні позначення

-  земельна ділянка, що зарезервована для передачі у власність учасникам АТД (площа га)
-  межі населених пунктів
-  адміністративні межі сілських рад
-  земельні ділянки, які внесені до Державного земельного кадастру

Масштаб 1:10 000





Крижанівська сільська рада Хмільницького району Вінницької області



Експлікація земель, що зарезервовані для передачі у власність учасникам антитерористичної операції

Номер земельної ділянки (масиву) на плані	Кадастровий номер земельної ділянки (кварталу)	Площа земельної ділянки (масиву), га	Цільове призначення	Перелік агрогруп ґрунтів (в разі наявності)
1	0524883300:04:001	5,2968	для ведення особистого селянського господарства	55д 53д

Умовні позначення

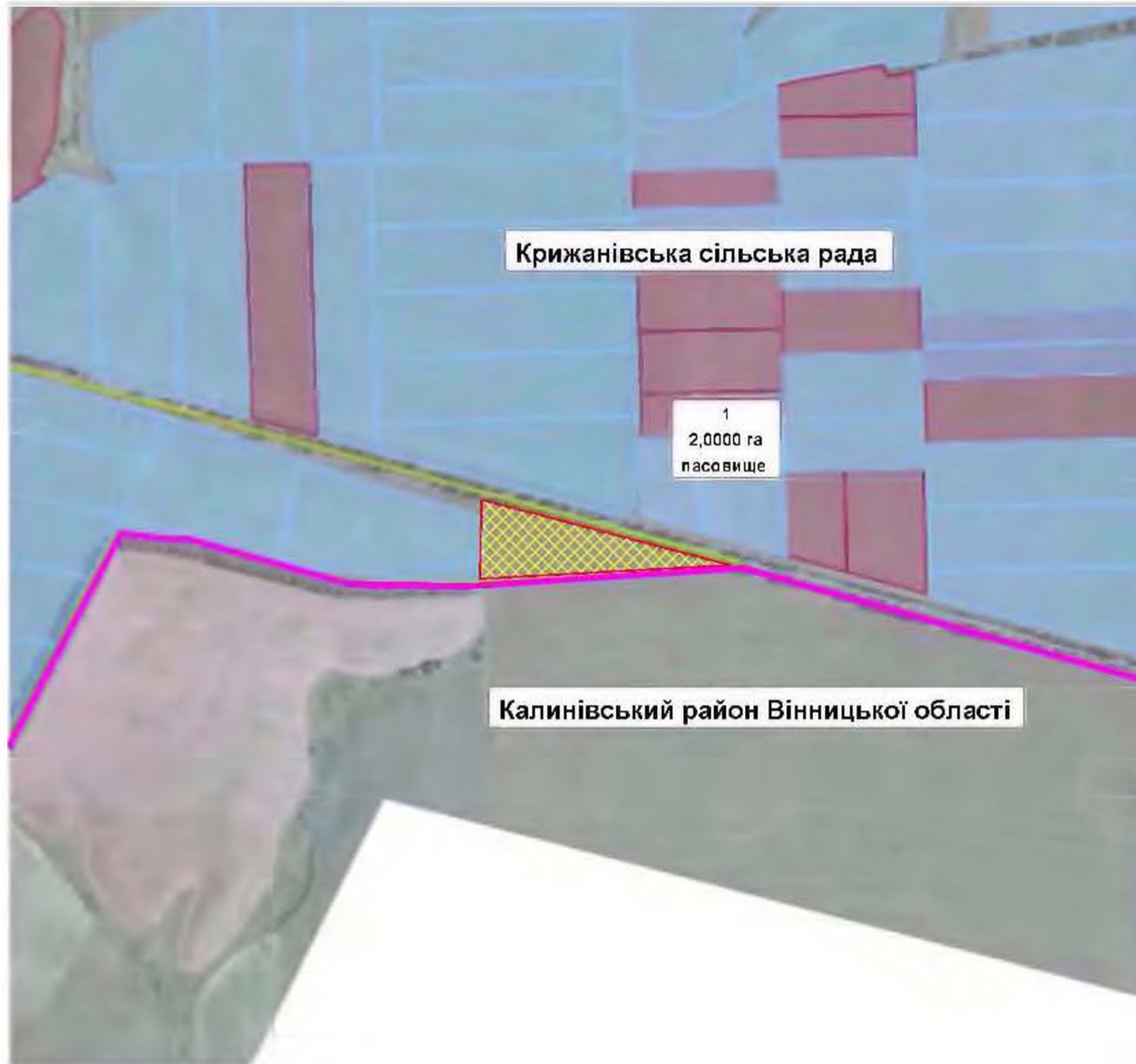
-  земельна ділянка, що зарезервована для надання у власність учасникам АТО / площа га
-  межі населених пунктів
-  адміністративні межі сільських рад
-  земельні ділянки, які внесені до Державного земельного кадастру

Масштаб 1:10 000


Крижанівська сільська рада Хмільницького району Вінницької області

Експлікація земель, що зарезервовані для передачі у власність учасникам антитерористичної операції

Номер земельної ділянки (масиву) на площі	Кадастровий номер земельної ділянки (кварталу)	Площа земельної ділянки (масиву), га	Цільове призначення	Перелік агрогруп ґрунтів (в разі наявності)
1	0524883300:04:002	2,0000	для ведення особистого селянського господарства	53,1




Умовні позначення



земельна ділянка, що зарезервована для надання у власність учасникам АТО / площа га



межі населеного пункту



адміністративні межі сільської ради



земельні ділянки, які внесені до державного земельного кадастру

Масштаб 1:10 000





Кропивнянська сільська рада Хмельницького району Вінницької області

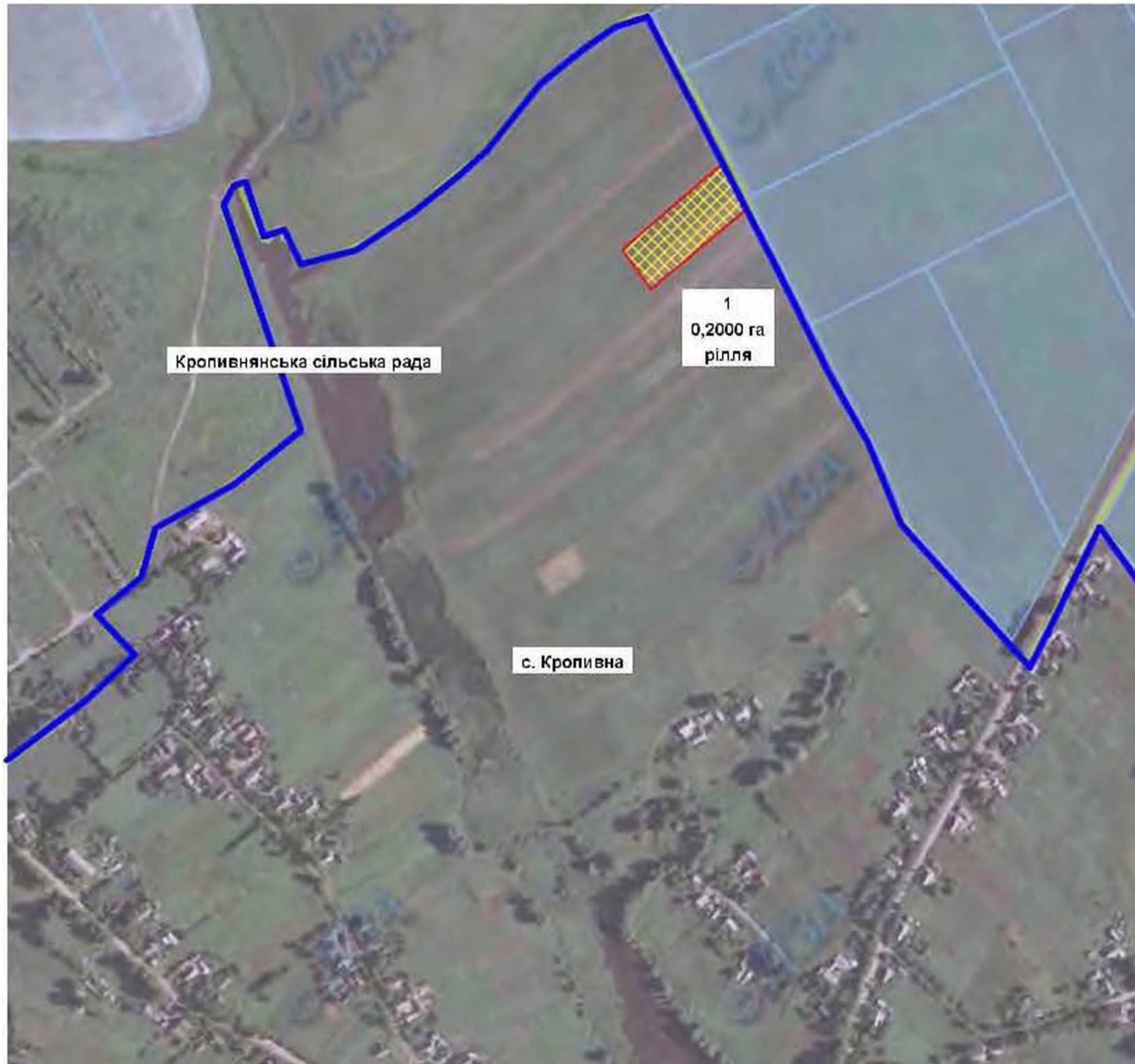
Кропивнянська сільська рада Хмільницького району Вінницької області

Експлікація земель, що зарезервовані для передачі у власність учасникам антитерористичної операції

Номер земельної ділянки (масиву) на плані	Кадастровий номер земельної ділянки (кварталу)	Площа земельної ділянки (масиву), га	Цільове призначення	Перелік агрогруп групів (в разі наявності)
1	0524883100:01:001	0,2000	для будівництва і обслуговування господарських будівель та споруд	133 г

Умовні позначення

-  земельна ділянка, що зарезервована для надання у власність учасникам АТО і площа га
-  меж населеного пункту
-  адміністративні меж сільської ради
-  земельні ділянки, які внесені до Єдиного державного земельного кадастру



Масштаб 1:10000

Кропивнянська сільська рада Хмільницького району Вінницької області



Масштаб 1:10 000

Експлікація земель, що зарезервовані для передачі у власність учасникам антитерористичної операції

Номер земельної ділянки (масиву) на плані	Кадастровий номер земельної ділянки (кварталу)	Площа земельної ділянки (масиву), га	Цільове призначення	Перелік агрогруп ґрунтів (в разі наявності)
1	0524883100:03:002	0,2000	для будівництва і обслуговування господарських будівель та споруд	55 г

Умовні позначення



земельна ділянка, що зарезервована для надання у власність учасникам АТО (площа га)



межа населеного пункту



адміністративні межі сільської ради



земельні ділянки, які внесені до Єдиного земельного кадастру

Кропивнянська сільська рада Хмільницького району Вінницької області

Експлікація земель, що зарезервовані для передачі у власність учасникам антитерористичної операції

Номер земельної ділянки (масиву) на плані	Кадастровий номер земельної ділянки (кварталу)	Площа земельної ділянки (масиву), га	Цільове призначення	Перелік агрогруп ґрунтів (в разі наявності)
1	0524883100:02:006	1,5000	для ведення особистого селянського господарства	133 г




Умовні позначення



земельна ділянка, що зарезервована для надання у власність учасникам АТО / площа га



межі населених пунктів



адміністративні межі сілських рад



земельні ділянки, які внесені до Державного земельного кадастру

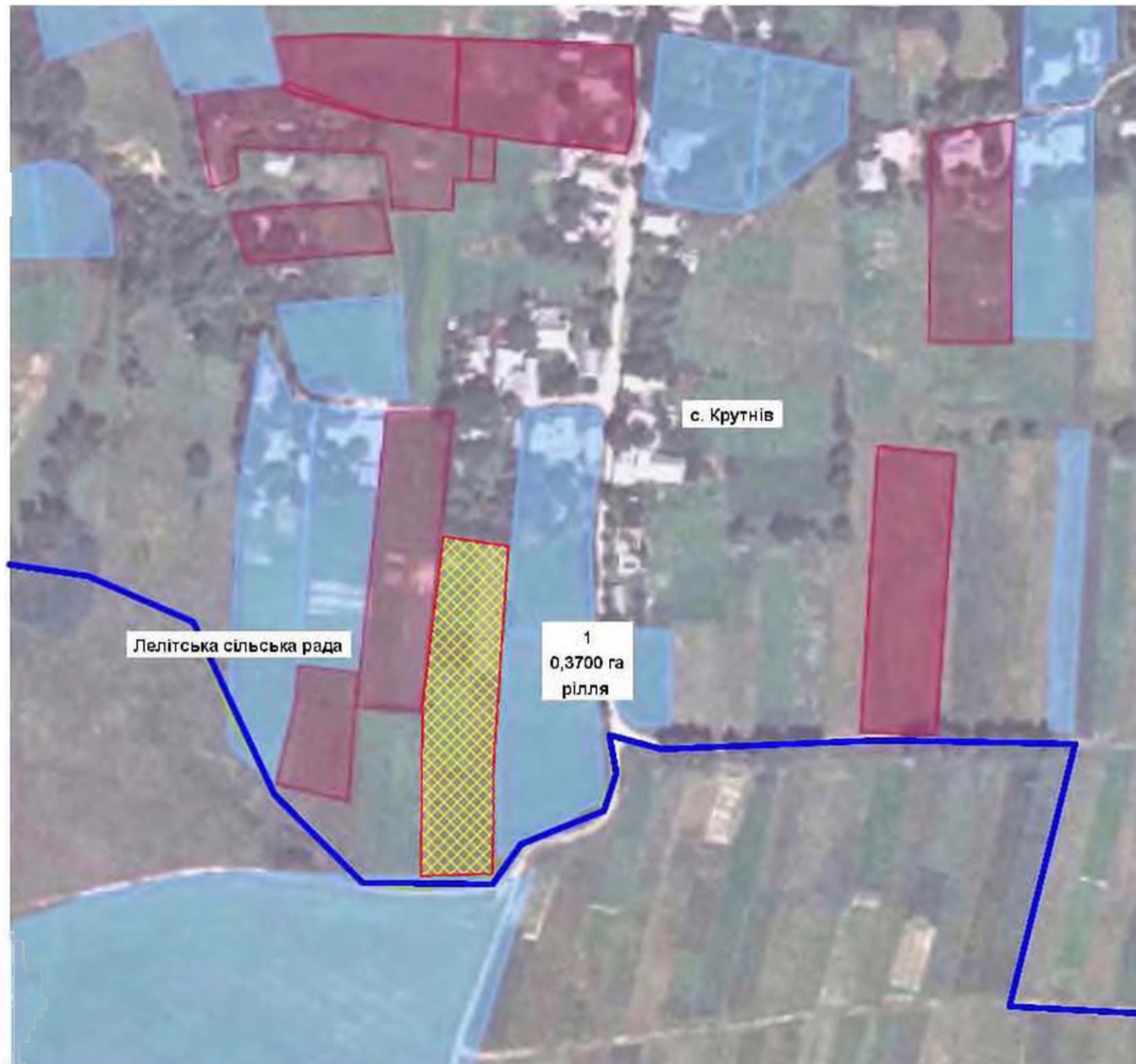
Масштаб 1:10 000

Лелітська сільська рада Хмельницького району Вінницької області

Лелітська сільська рада Хмільницького району Вінницької області

Експлікація земель, що зарезервовані для передачі у власність учасникам антитерористичної операції

Номер земельної ділянки (масиву) на плані	Кадастровий номер земельної ділянки (кварталу)	Площа земельної ділянки (масиву), га	Цільове призначення	Перелік агрогруп ґрунтів (в разі наявності)
1	0524883700:04:001	0,3700	для будівництва і обслуговування господарських будівель та споруд	37 г

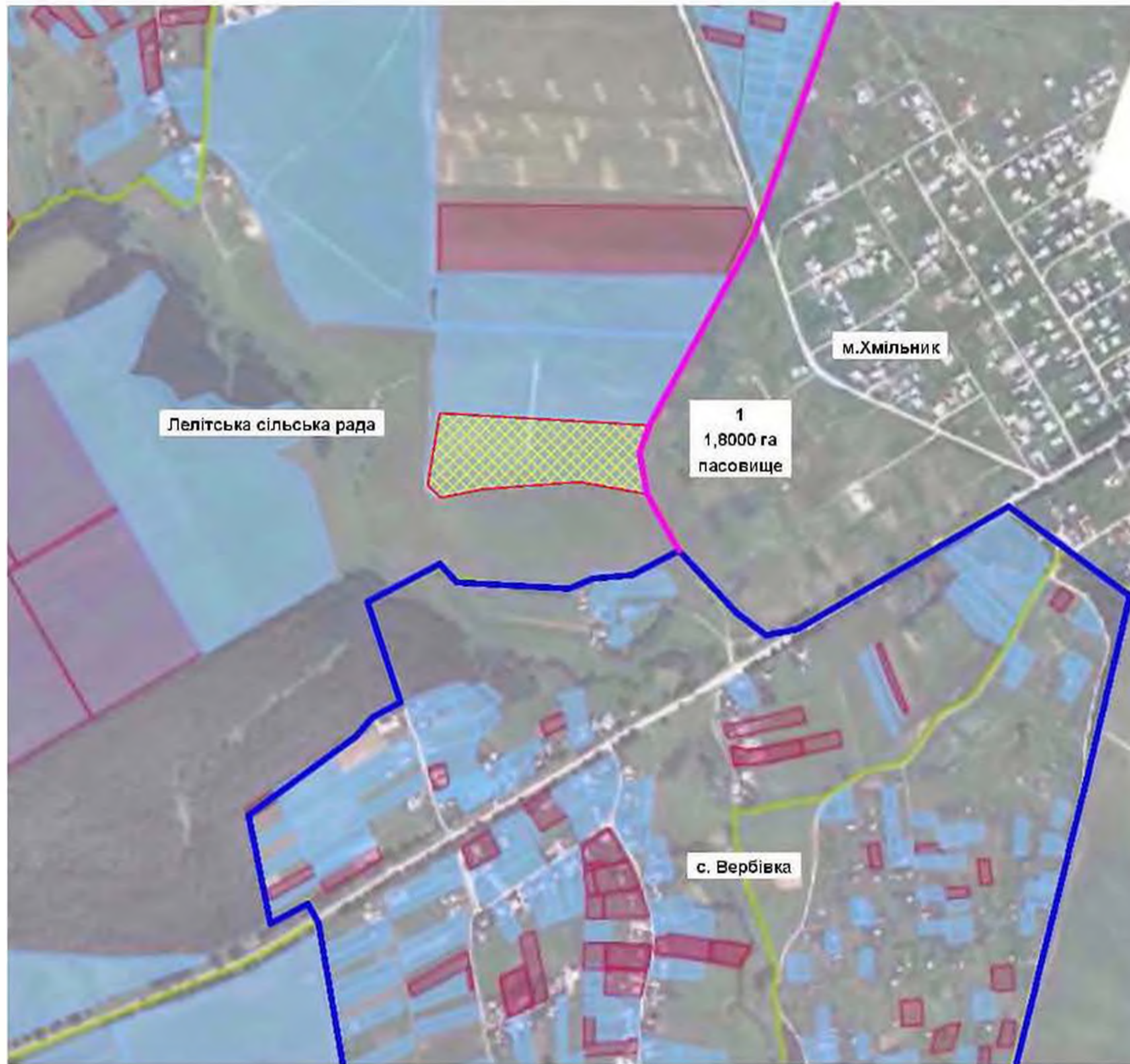


Легенда

- земельна ділянка, що зарезервована для передачі у власність учасникам АТО (площа га)
- меж населених пунктів
- адміністративні меж сільської ради
- земельні ділянки, які внесені до Єдиного земельного кадастру

Масштаб 1:10 000

Лелітська сільська рада Хмільницького району Вінницької області



Експлікація земель, що зарезервовані для передачі у власність учасникам антитерористичної операції

Номер земельної ділянки (масиву) на плані	Кадастровий номер земельної ділянки (кварталу)	Площа земельної ділянки (масиву), га	Цільове призначення	Перелік агрогруп ґрунтів (в разі наявності)
1	0524883700:04:001	1,800	для ведення особистого селянського господарства	37 г

Умовні позначення



земельна ділянка, що зарезервована для надання у власність учасникам АТО / площа, га



межі населених пунктів



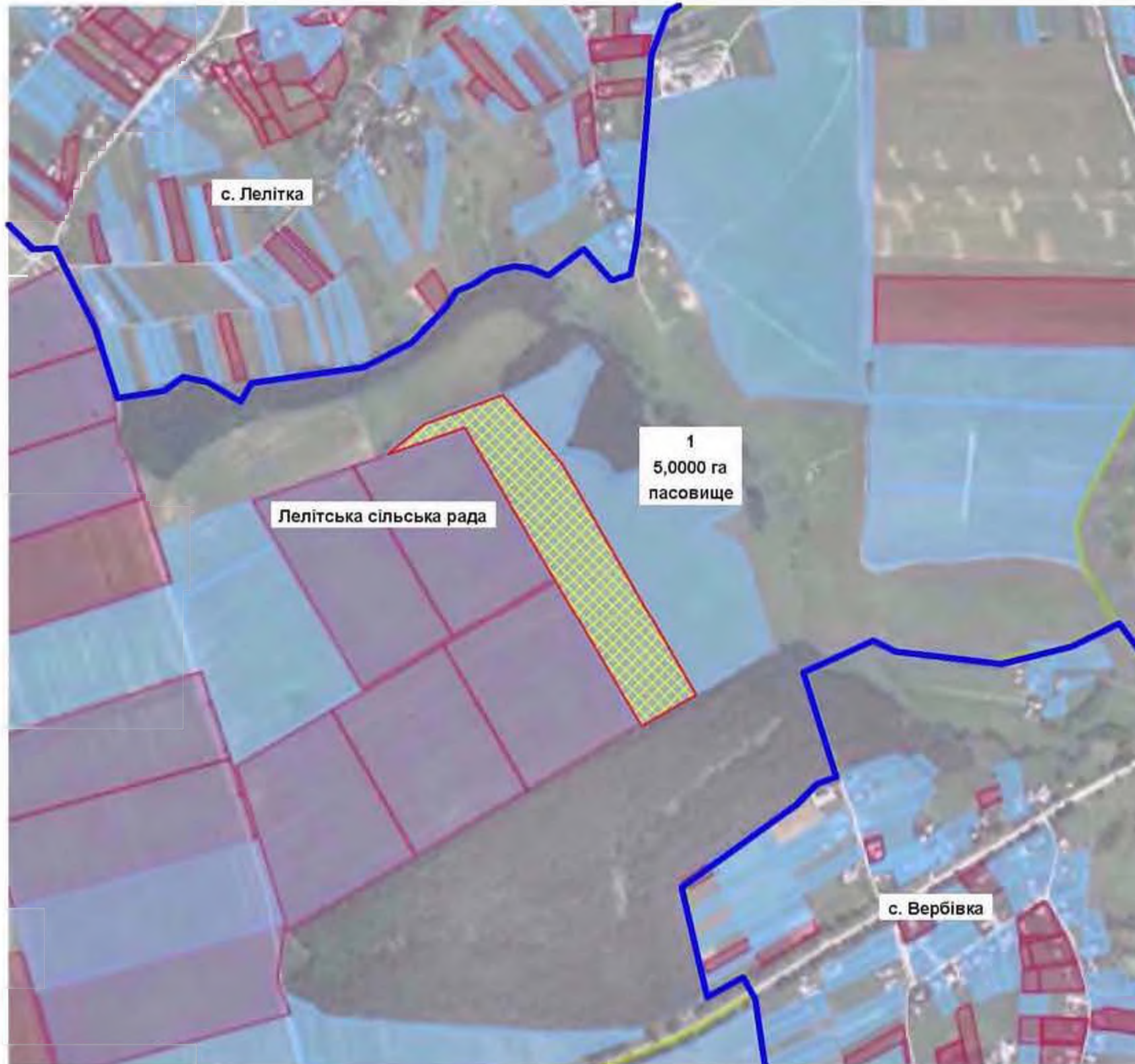
адміністративні межі сільських рад



земельні ділянки, які внесені до Державного земельного кадастру

Масштаб 1:10 000

Лелітська сільська рада Хмільницького району Вінницької області







Масштаб 1:10 000

Експлікація земель, що зарезервовані для передачі у власність учасникам антитерористичної операції

Номер земельної ділянки (масиву) на плані	Кадастровий номер земельної ділянки (кварталу)	Площа земельної ділянки (масиву), га	Цільове призначення	Перелік агрогруп групів (в разі наявності)
1	0524883700:04:001	5,0000	для ведення особистого селянського господарства	37 г

Умовні позначення

-  земельна ділянка, що зарезервована для передачі у власність учасникам АТО (площа 1 га)
-  меж населеного пункту
-  адміністративні меж сільської ради
-  земельні ділянки, які внесені до Єдиного земельного кадастру

Лип'ятинська сільська рада Хмільницького району Вінницької області

Липятинської сільська рада Хмільницького району Вінницької області




Масштаб 1:10 000

Експлікація земель, що зарезервовані для передачі у власність учасникам антитерористичної операції

Номер земельної ділянки (масиву) на плані	Кадастровий номер земельної ділянки (кварталу)	Площа земельної ділянки (масиву), га	Цільове призначення	Перелік агрогруп ґрунтів (в разі наявності)
1	0524884000:05:002	4,1000	для ведення особистого селянського господарства	56д

Умовні позначення



земельна ділянка, що зарезервована для надання у власність учасникам АТО / площа, га



межі населених пунктів



адміністративні межі сільських рад



земельні ділянки, які внесені до Державного земельного кадастру

Липятинської сільська рада Хмільницького району Вінницької області




Масштаб 1:10 000

Експлікація земель, що зарезервовані для передачі у власність учасникам антитерористичної операції

Номер земельної ділянки (масиву) на плані	Кадастровий номер земельної ділянки (кварталу)	Площа земельної ділянки (масиву), га	Цільове призначення	Перелік агрогруп ґрунтів (в разі наявності)
1	0524884000:05:002	6,1000	для ведення особистого селянського господарства	53д

Умовні позначення



земельна ділянка, що зарезервована для надання у власність учасникам АТО / площа, га



межі населених пунктів



адміністративні межі сільських рад



земельні ділянки, які внесені до Державного земельного кадастру

Липятинської сільська рада Хмільницького району Вінницької області




Масштаб 1:10 000

Експлікація земель, що зарезервовані для передачі у власність учасникам антитерористичної операції

Номер земельної ділянки (масиву) на плані	Кадастровий номер земельної ділянки (кварталу)	Площа земельної ділянки (масиву), га	Цільове призначення	Перелік агрогруп ґрунтів (в разі наявності)
1	0524884000:04:000	9,2000	для ведення особистого селянського господарства	56д

Умовні позначення



земельна ділянка, що зарезервована для надання у власність учасникам АТО / площа, га



межі населених пунктів



адміністративні межі сільських рад



земельні ділянки, які внесені до Державного земельного кадастру

Лип'ятинська сільська рада Хмільницького району Вінницької області

Експлікація земель, що зарезервовані для передачі у власність учасникам антитерористичної операції

Номер земельної ділянки (масиву) на площ	Кадастровий номер земельної ділянки (кварталу)	Площа земельної ділянки (масиву), га	Цільове призначення	Перелік агрогруп ґрунтів (в разі наявності)
1	0524884000:03:002	0,5000	для будівництва і обслуговування господарських будівель і споруд	41г



Умовні позначення



земельна ділянка, що зарезервована для надання у власність учасникам АТО і площа га



межа населеного пункту



адміністративні межі сільської ради

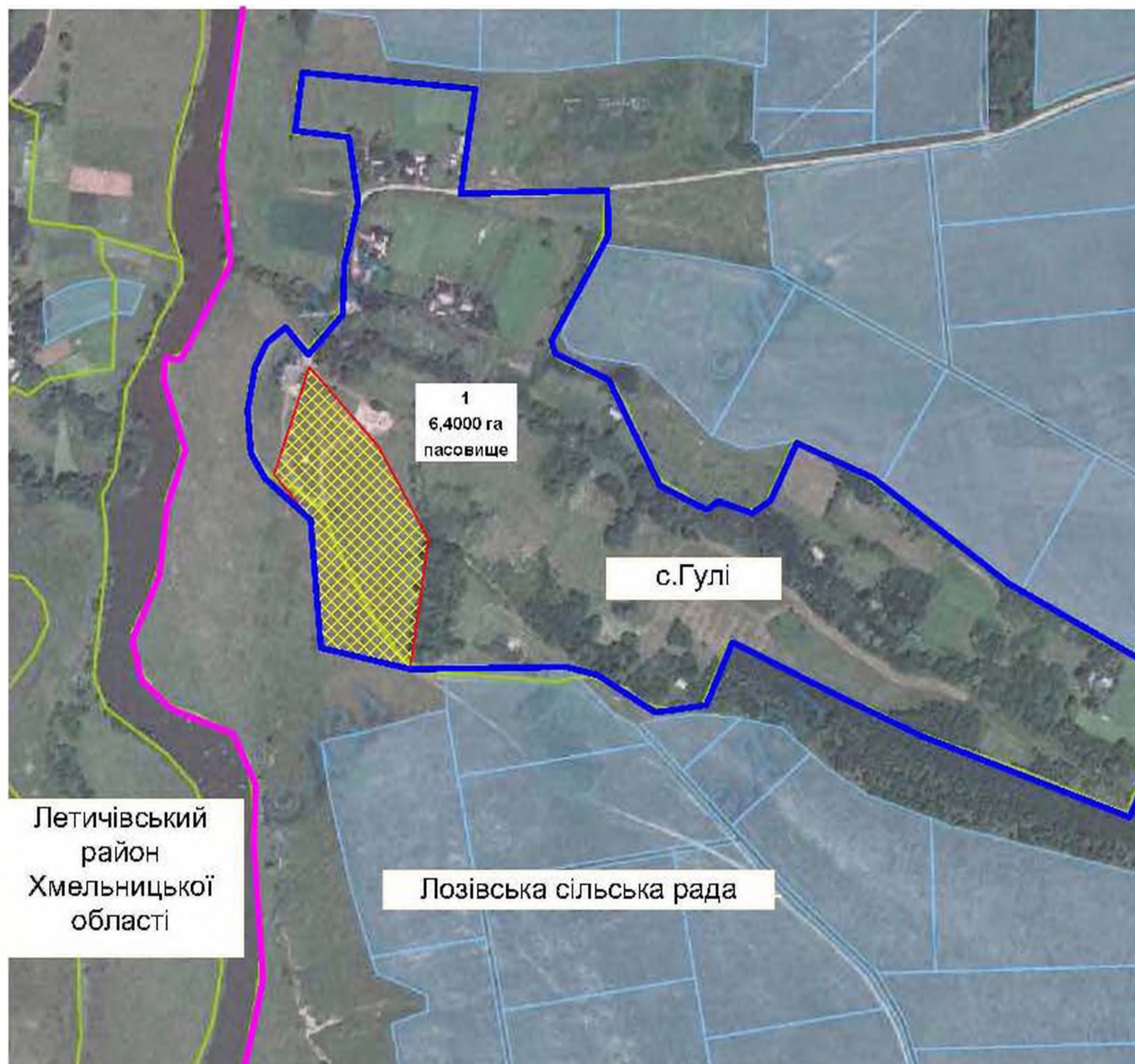


земельні ділянки, які внесені до Єдиного земельного кадастру

Масштаб 1:10 000

Лозівська сільська рада Хмельницького району Вінницької області

Лозівська сільська рада Хмельницького району Вінницької області



Експлікація земель, що зарезервовані для передачі у власність учасникам антитерористичної операції

Номер земельної ділянки (масиву) на плані	Кадастровий номер земельної ділянки (кварталу)	Площа земельної ділянки (масиву), га	Цільове призначення	Перелік ґрунтів (в разі наявності)
1	0524884500:04:002:	6,4000	для будівництва і обслуговування господарських будівель та споруд	37 г 39 д

Умовні позначення



земельна ділянка, що зарезервована для надання у власність учасникам АТО / площа га



межі населених пунктів



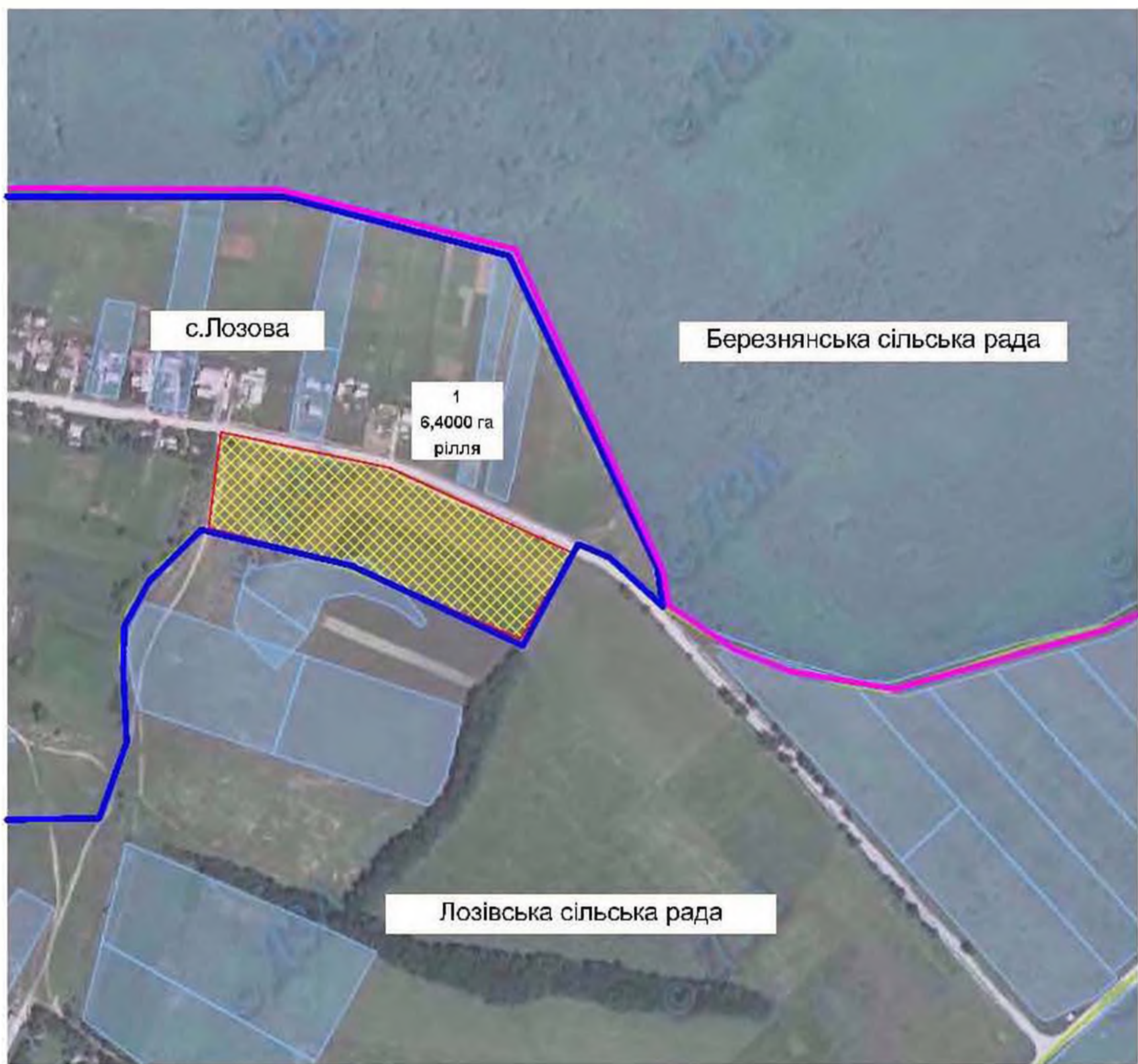
адміністративні меж сільських рад



земельні ділянки, які внесені до Державного земельного кадастру

Масштаб 1:10 000





Лозівська сільська рада Хмільницького району Вінницької області



Експлікація земель, що зарезервовані для передачі у власність учасникам антитерористичної операції

Номер земельної ділянки (масиву) на плані	Кадастровий номер земельної ділянки (кварталу)	Площа земельної ділянки (масиву), га	Цільове призначення	Перелік ґрунтів (в разі наявності)
1	0524884500:04:002:	6,4000	для будівництва і обслуговування господарських будівель та споруд	37 г 39 д

Умовні позначення

-  земельна ділянка, що зарезервована для надання у власність учасникам АТО / площа га
-  межі населених пунктів
-  адміністративні межі сільських рад
-  земельні ділянки, які внесені до Державного земельного кадастру

Масштаб 1:10 000

Лознянська сільська рада Хмельницького району Вінницької області

Лознянської сільська рада Хмільницького району Вінницької області




Масштаб 1:10 000

Експлікація земель, що зарезервовані для передачі у власність учасникам антитерористичної операції

Номер земельної ділянки (масиву) на плані	Кадастровий номер земельної ділянки (кварталу)	Площа земельної ділянки (масиву), га	Цільове призначення	Перелік агрогруп ґрунтів (в разі наявності)
1	0524884200:00:003	9,0000	для ведення особистого селянського господарства	40д

Умовні позначення



земельна ділянка, що зарезервована для надання у власність учасникам АТО / площа, га



межі населених пунктів

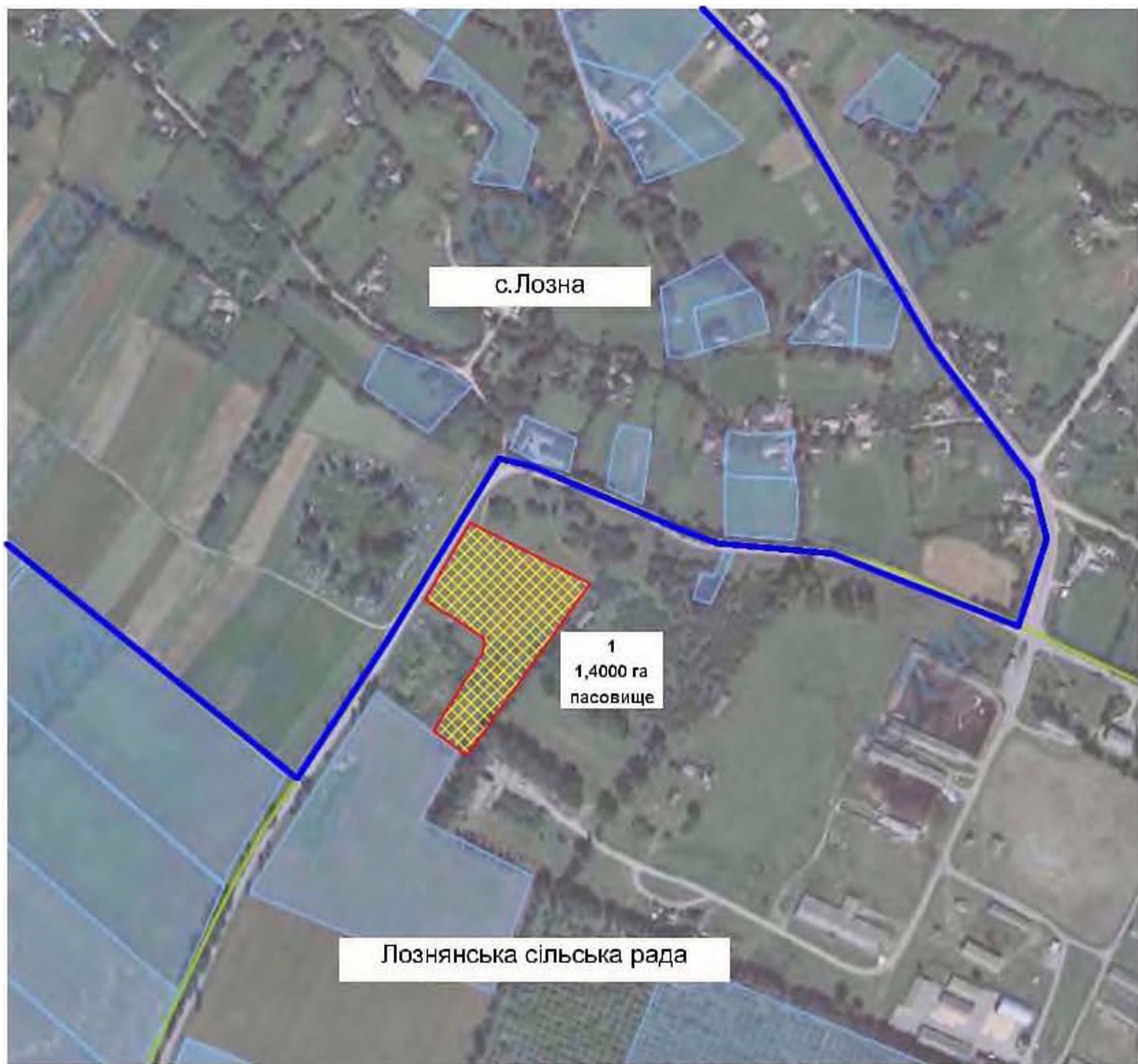


адміністративні межі сільських рад



земельні ділянки, які внесені до Державного земельного кадастру


Лознянська сільська рада Хмільницького району Вінницької області



Експлікація земель, що зарезервовані для передачі у власність учасникам з питань ристичної операції

Номер земельної ділянки (масиву) на плані	Кадастровий номер земельної ділянки (кварталу)	Площа земельної ділянки (масиву), га	Цільове призначення	Перелік агрогруп (в разі наявності)
1	05248884200:02:003	1,4000	для ведення садівництва	40 д

Умовні позначення



земельна ділянка, що зарезервована для надання у власність учасникам ДТД / площа га



межа населеного пункту



адміністративна межа сільської ради



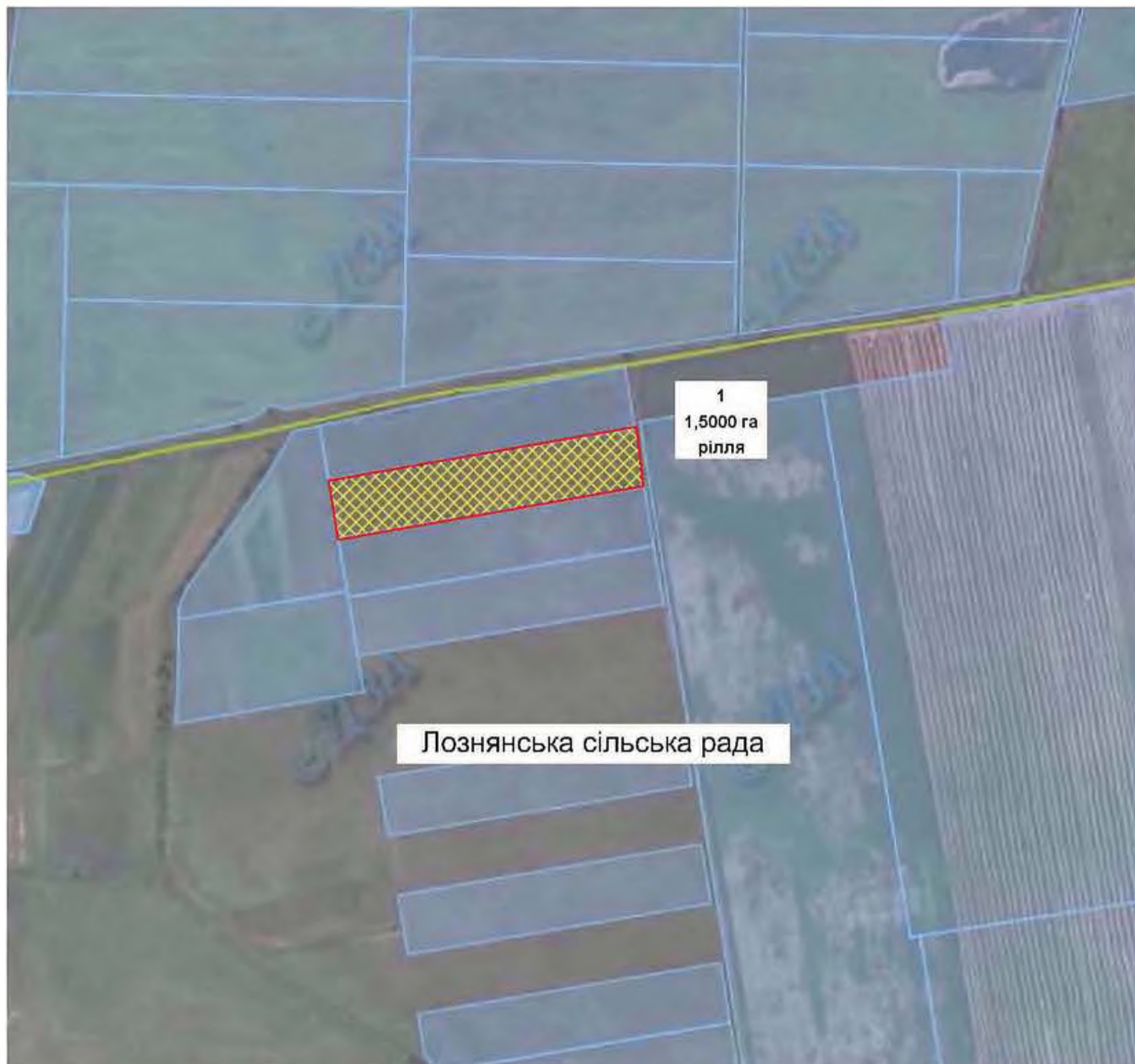
земельні ділянки, які внесені до Державного земельного кадастру

Масштаб 1:10 000





Лознянська сільська рада Хмільницького району Вінницької області

Експлікація земель, що зарезервовані для передачі у власність учасникам антитерористичної операції

Номер земельної ділянки (масиву) на плані	Кадастровий номер земельної ділянки (кварталу)	Площа земельної ділянки (масиву), га	Цільове призначення	Перелік ґрунтових груп (в разі наявності)
1	05248884200:02:001	1,5000	для ведення особистого селянського господарства	53 д 209 д

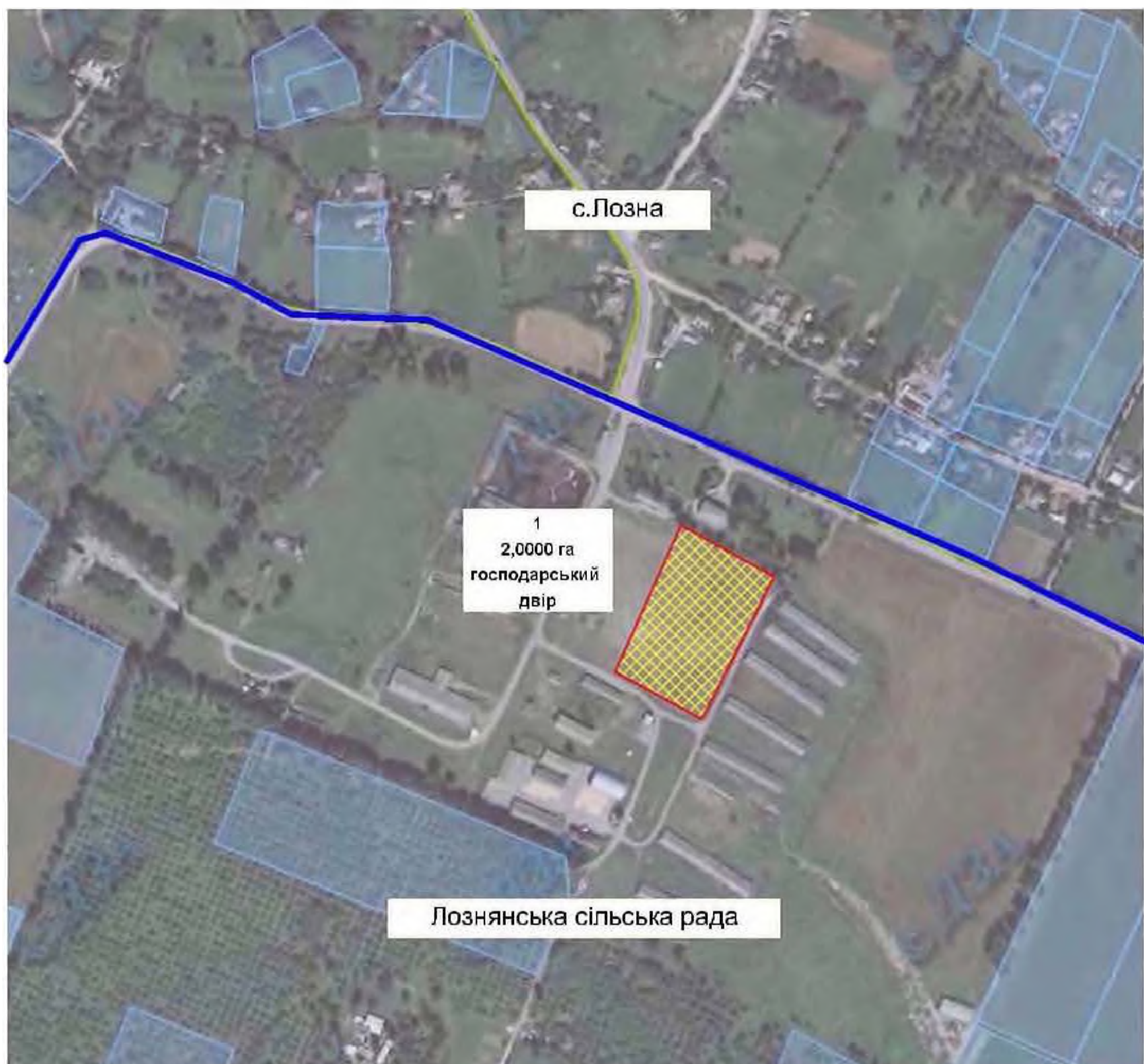


Умовні позначення

-  земельна ділянка, що зарезервована для надання у власність учасникам АТО (площа 1 га)
-  меж населеного пункту
-  адміністративні межі сільської ради
-  земельні ділянки, які внесені до Єдиного державного земельного кадастру

Масштаб 1:100 000





Лознянська сільська рада Хмельницького району Вінницької області



Експлікація земель, що зарезервовані для передачі у власність учасникам антитерористичної операції

Номер земельної ділянки (масиву) на плані	Кадастровий номер земельної ділянки (кварталу)	Площа земельної ділянки (масиву), га	Цільове призначення	Перетік агрогруп ґрунтів (в разі наявності)
1	05248884200:02:003	2,0000	для ведення садівництва	40 ц

Умовні позначення

-  земельна ділянка, що зарезервована для надання у власність учасникам АТО (площа га)
-  межі населеного пункту
-  адміністративні межі сільської ради
-  земельні ділянки, які внесені до Державного земельного кадастру

Масштаб 1:100 000

Маркушівська рада Хмельницького району Вінницької області

Маркушівська сільська рада Хмільницького району Вінницької області



Експлікація земель, що зарезервовані для передачі у власність учасникам автотериторіальної операції

Номер земельної ділянки (масиву) на плані	Кадастровий номер земельної ділянки (кварталу)	Площа земельної ділянки (масиву), га	Цільове призначення	Перелік агрогруп ґрунтів (в разі наявності)
1	0524884800:01:001	0,2500	для будівництва і обслуговування господарських будівель і споруд	55г


Умовні позначення



земельна ділянка, що зарезервована для надання у власність учасникам АТО / площа га



межі населених пунктів



адміністративні меж сільських рад



земельні ділянки, які внесені до Державного земельного кадастру


Масштаб 1:10 000

Маркушівська сільська рада Хмільницького району Вінницької області

Експлікація земель, що зарезервовані для передачі у власність учасникам з питань територіальної операції

Номер земельної ділянки (масиву) на плані	Кадастровий номер земельної ділянки (кварталу)	Площа земельної ділянки (масиву), га	Цільове призначення	Перелік агрогруп ґрунтів (в разі наявності)
1	0524884800:01:002	0,5100	для будівництва і обслуговування господарських будівель і споруд	53д
2	0524884800:01:001	0,5200	для будівництва і обслуговування господарських будівель і споруд	55г

Умовні позначення



земельна ділянка, що зарезервована для надання у власність учасникам АТО / площа га



межі населених пунктів



адміністративні межі сільської ради



земельні ділянки, які внесені до Єдиного земельного кадастру



Масштаб 1:10 000

Мар'янівська сільська рада Хмельницького району Вінницької області


Мар'янівська сільська рада Хмільницького району Вінницької області



Експлікація земель, що зарезервовані для передачі у власність учасникам антитерористичної операції

Номер земельної ділянки (масиву) на плані	Кадастровий номер земельної ділянки (кварталу)	Площа земельної ділянки (масиву), га	Цільове призначення	Перелік агрогруп ґрунтів (в разі наявності)
1	0524885000:04:001	0,8000	для ведення особистого селянського господарства	53 д

Умовні позначення



земельна ділянка, що зарезервована для передачі у власність учасникам АТО (площа 1 га)



межі населеного пункту



адміністративні межі сільської ради



земельні ділянки, які внесені до державного земельного кадастру

Масштаб 1:10 000


Порицька сільська рада Хмельницького району Вінницької області

Порицької сільська рада Хмільницького району Вінницької області

Експлікація земель, що зарезервовані для передачі у власність учасникам антитерористичної операції

Номер земельної ділянки (масиву) на плані	Кадастровий номер земельної ділянки (кварталу)	Площа земельної ділянки (масиву), га	Цільове призначення	Перелік агрогруп ґрунтів (в разі наявності)
1	0524885600:02:000	11,5000	для ведення особистого селянського господарства	55д 56д

Умовні позначення



земельна ділянка, що зарезервована для надання у власність учасникам АТО / площа, га



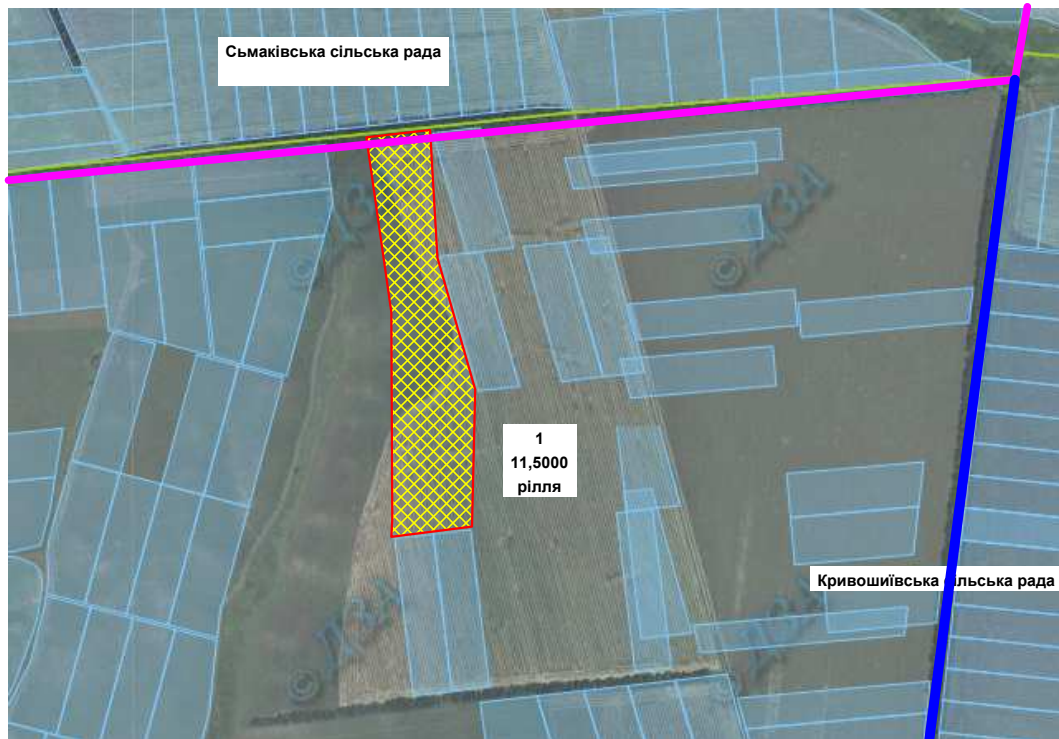
межі населених пунктів



адміністративні межі сільських рад



земельні ділянки, які внесені до Державного земельного кадастру



Масштаб 1:10 000

Порицька сільська рада Хмільницького району Вінницької області







Масштаб 1:10 000

Експлікація земель, що зарезервовані для передачі у власність учасникам антитерористичної операції

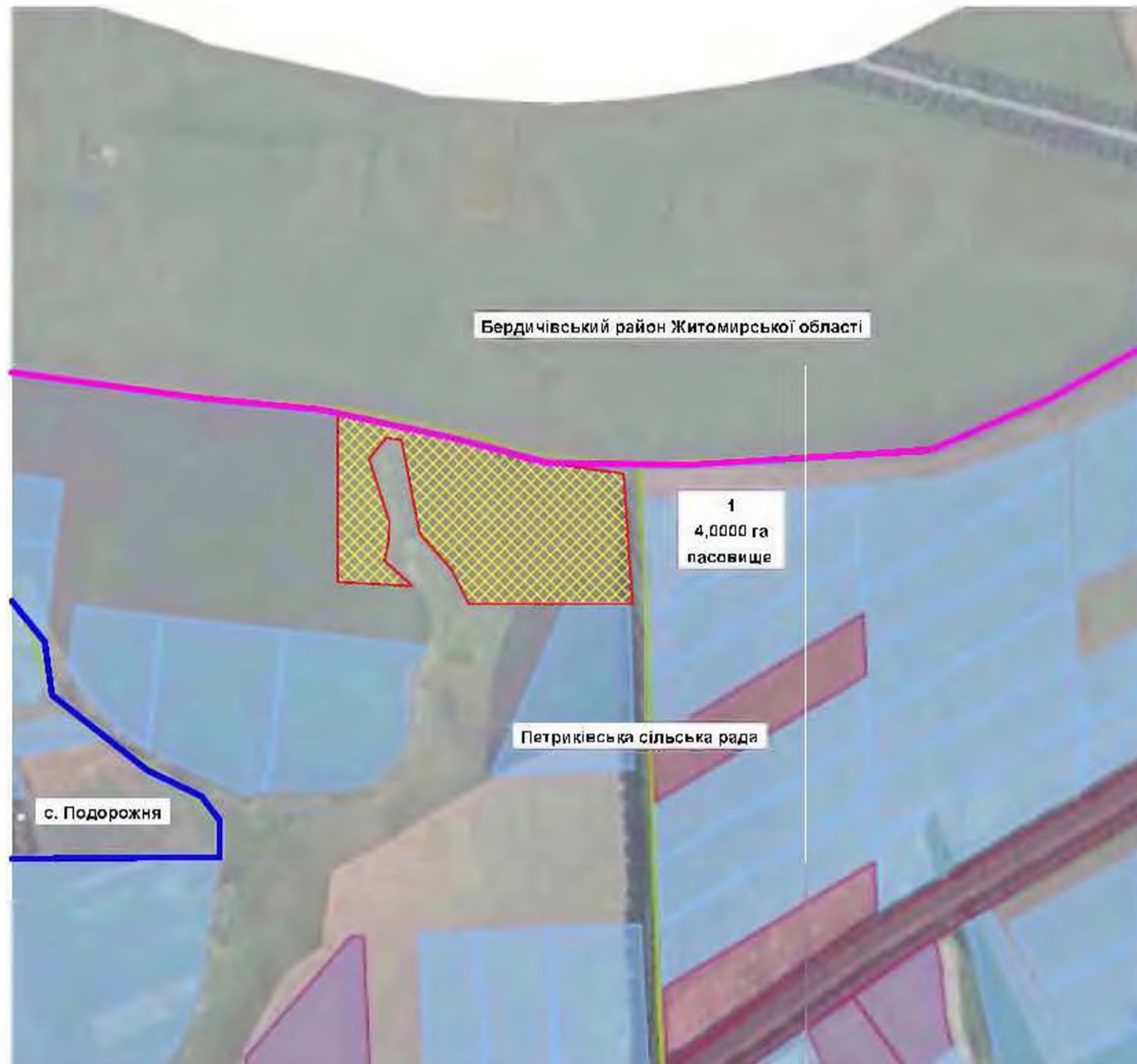
Номер земельної ділянки (масиву) на плані	Кадастровий номер земельної ділянки (кварталу)	Площа земельної ділянки (масиву), га	Цільове призначення	Перелік агрогруп ґрунтів (в разі наявності)
1	0524885600:04:000	0,8000	для будівництва і обслуговування господарських будівель і споруд	33в

Умовні позначення

-  земельна ділянка, що зарезервована для надання у власність учасникам АТО і площа її
-  меж населених пунктів
-  адміністративні меж сільських рад
-  земельні ділянки, які внесені до Державного земельного кадастру

Петриківська сільська рада Хмельницького району Вінницької області

Петриківська сільська рада Хмельницького району Вінницької області



Масштаб 1:10 000

Експлікація земель, що зарезервовані для передачі у власність учасникам антитерористичної операції

Номер земельної ділянки (масиву) на плані	Кадастровий номер земельної ділянки (кварталу)	Площа земельної ділянки (масиву), га	Цільове призначення	Перелік агрогруп ґрунтів (в разі наявності)
1	0524885200:02:002	4,0000	для ведення особистого селянського господарства	55 г 53 г

Умовні позначення



земельні ділянки, що зарезервовані для передачі у власність учасникам АТО (площа га)



межі населених пунктів



адміністративні межі сільської ради







земельні ділянки, які вказані до державного земельного кадастру

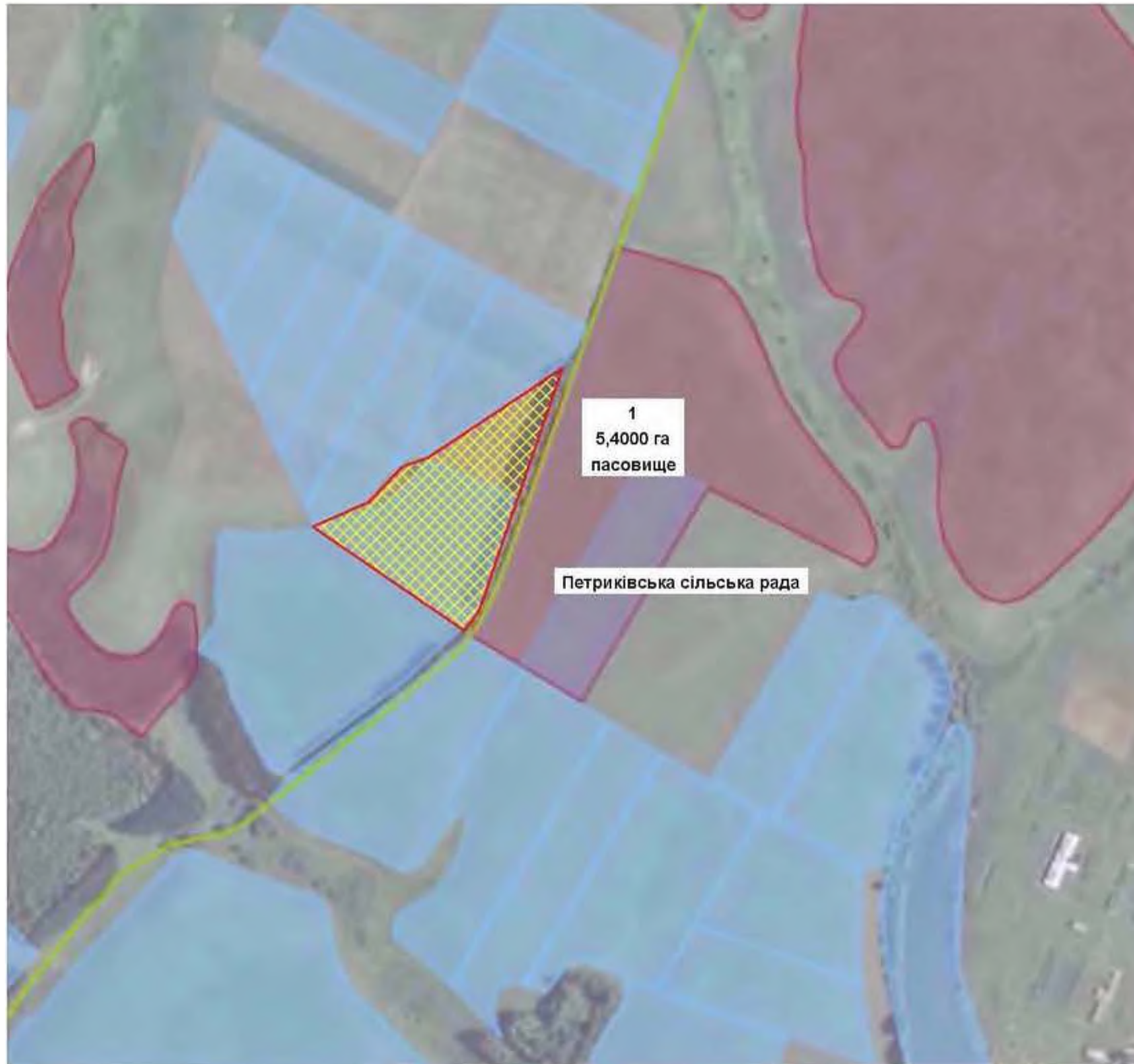
Петриківська сільська рада Хмельницького району Вінницької області

Експлікація земель, що зарезервовані для передачі у власність учасникам антитерористичної операції

Номер земельної ділянки (масиву) на плані	Кадастровий номер земельної ділянки (кварталу)	Площа земельної ділянки (масиву), га	Цільове призначення	Перелік агрогруп ґрунтів (в разі наявності)
1	0524885200:02:002	5,4000	для ведення особистого селянського господарства	49 г

Умовні позначення

-  земельна ділянка, що зарезервована для надання у власність учасникам АТО (площа га)
-  меж населеного пункту
-  адміністративні межі сільської ради
-  земельні ділянки, які внесені до Єдиного земельного кадастру



Масштаб 1:10 000

Пустовійтівська сільська рада Хмельницького району Вінницької області

Пустовійтівська сільська рада Хмельницького району Вінницької області




Масштаб 1:10 000

Експлікація земель, що зарезервовані для передачі у власність учасникам антитерористичної операції

Номер земельної ділянки (масиву) на плані	Кадастровий номер земельної ділянки (кварталу)	Площа земельної ділянки (масиву), га	Цільове призначення	Перелік агрогруп ґрунтів (в разі наявності)
1	0524885800:03:002	10,0000	для ведення особистого селянського господарства	53д

Умовні позначення



земельна ділянка, що зарезервована для надання у власність учасникам АТО / площа, га



межі населених пунктів



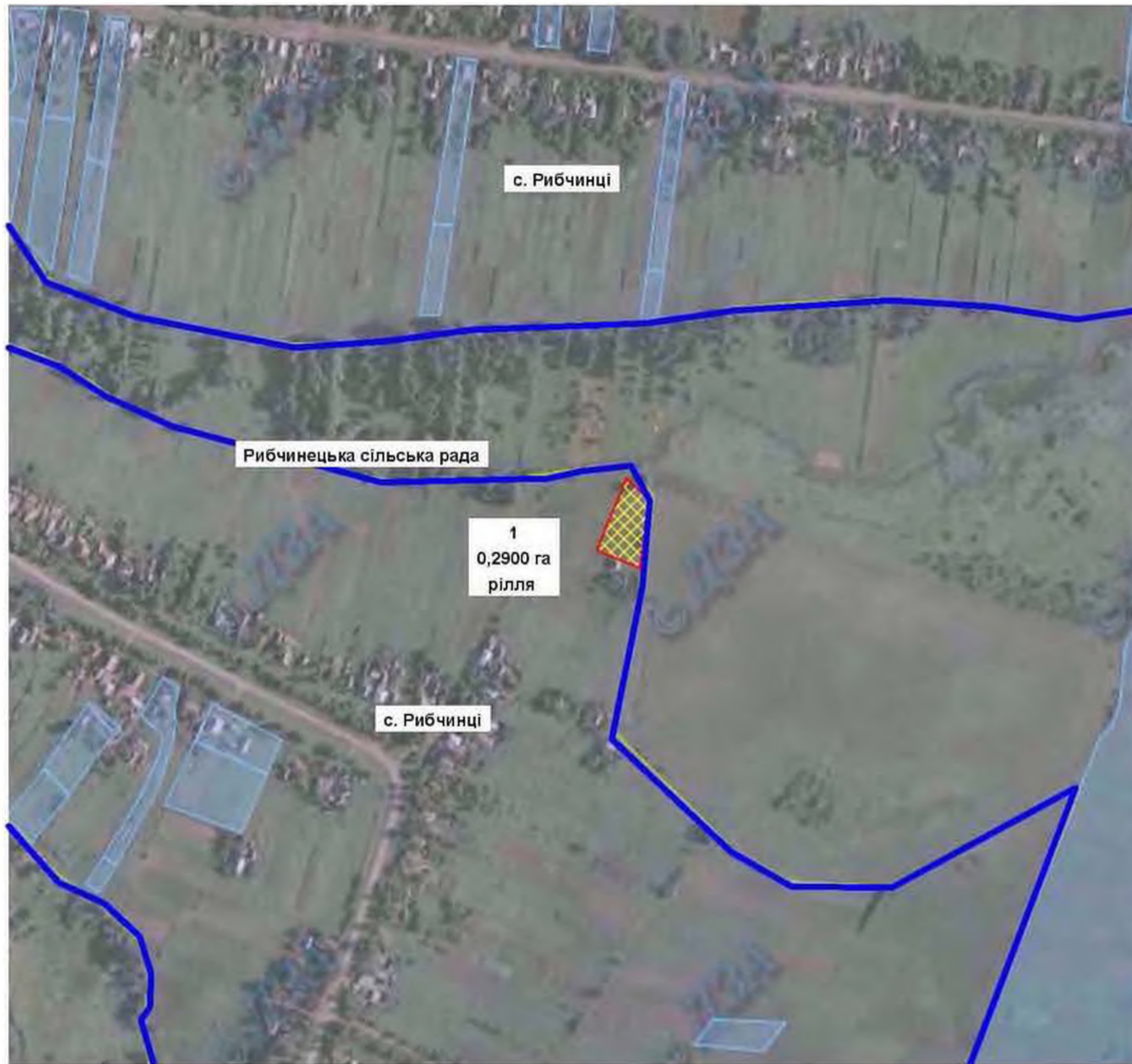
адміністративні межі сільських рад



земельні ділянки, які внесені до Державного земельного кадастру

Рибчинецька сільська рада Хмільницького району Вінницької області

Рибчинецька сільська рада Хмільницького району Вінницької області



Масштаб 1:10 000

Експлікація земель, що зарезервовані для передачі у власність учасникам антитерористичної операції

Номер земельної ділянки (масиву) на плані	Кадастровий номер земельної ділянки (кварталу)	Площа земельної ділянки (масиву), га	Цільове призначення	Перелік агрогруп ґрунтів (в разі наявності)
1	05248885900:01:001	0,29	для будівництва і обслуговування господарських будівель та споруд	41 д


Умовні позначення



земельна ділянка, що зарезервована для надання у власність учасникам АТО і площа її



межі населених пунктів



адміністративні межі сільської ради



земельні ділянки, які внесені до Державного земельного кадастру

Рибчинецька сільська рада Хмільницького району Вінницької області



Масштаб 1:10000

Експлікація земель, що зарезервовані для передачі у власність учасникам антитерористичної операції

Номер земельної ділянки (масиву) на плані	Кадастровий номер земельної ділянки (кварталу)	Площа земельної ділянки (масиву), га	Цільове призначення	Перелік агрогруп ґрунтів (в разі наявності)
1	05248885900:01:003	0,37	для будівництва і обслуговування господарських будівель та споруд	33 д

Умовні позначення



земельна ділянка, що зарезервована для передачі у власність учасникам АТО (площа га)



межа кадастрової ділянки



адміністративні межі сільської ради



земельна ділянка, що зарезервована для будівництва і обслуговування господарських будівель та споруд

Рибчинецька сільська рада Хмельницького району Вінницької області



Експлікація земель, що зарезервовані для передачі у власність учасникам антитерористичної операції

Номер земельної ділянки (масиву) на плані	Кадастровий номер земельної ділянки (кварталу)	Площа земельної ділянки (масиву), га	Цільове призначення	Перелік агрогруп групів (в разі наявності)
1	05248885900:01:001	0,29	для будівництва і обслуговування господарських будівель та споруд	41, 4


Умовні позначення



земельні ділянки, що зарезервовані для надання у власність учасникам АТО (площа га)



межа населеного пункту



адміністративна межа сільської ради



земельні ділянки, які внесені до Єдиного земельного кадастру

Масштаб 1:10000

Рибчинецька сільська рада Хмільницького району Вінницької області



Масштаб 1:10 000

Експлікація земель, що зарезервовані для передачі у власність учасникам агритерористичної операції

Номер земельної ділянки (масиву) на плані	Кадастровий номер земельної ділянки (кварталу)	Площа земельної ділянки (масиву), га	Цільове призначення	Перелік агрогруп ґрунтів (в разі наявності)
1	05248885900:01:001	4,0000	для ведення особистого селянського господарства	40 д

Умовні позначення



земельна ділянка, що зарезервована для передачі у власність учасникам АТО (площа га)



межі населеного пункту



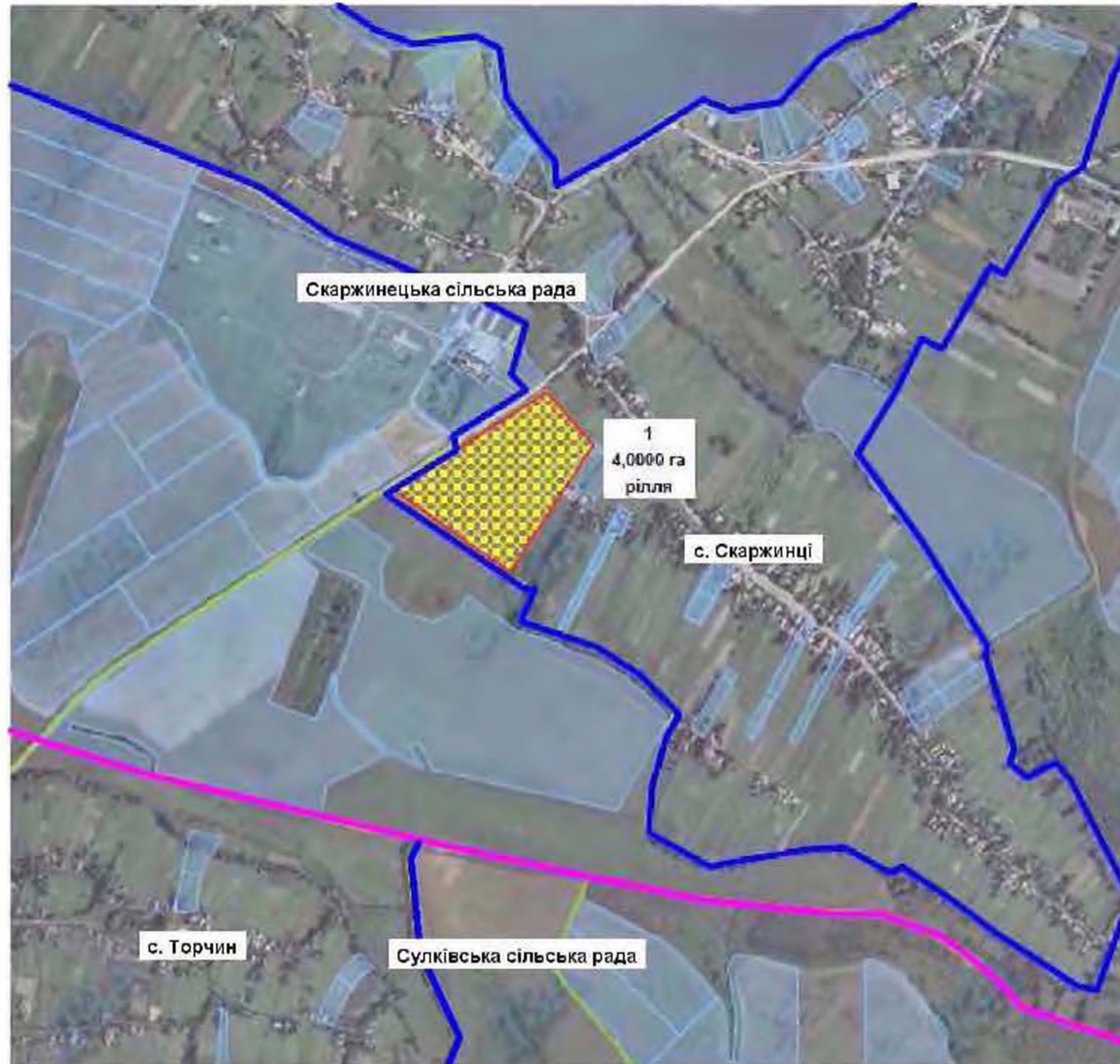
адміністративні межі сільської ради



земельні ділянки, які не внесені до Єдиного земельного кадастру

Скаржинецька сільська рада Хмельницького району Вінницької області

Скаржинецька сільська рада Хмільницького району Вінницької області



Експлікація земель, що зарезервовані для передачі у власність учасникам антитерористичної операції

Номер земельної ділянки (масиву) на плані	Кадастровий номер земельної ділянки (кварталу)	Площа земельної ділянки (масиву), га	Цільове призначення	Перелік агрогруп ґрунтів (в разі наявності)
1	0524886600:01:000:	4,0000	для будівництва і обслуговування господарських будівель та споруд	35 д

Умовні позначення



земельна ділянка, що зарезервована для надання у власність учасникам АТО (площа га)



межі населеного пункту



адміністративні межі сільської ради

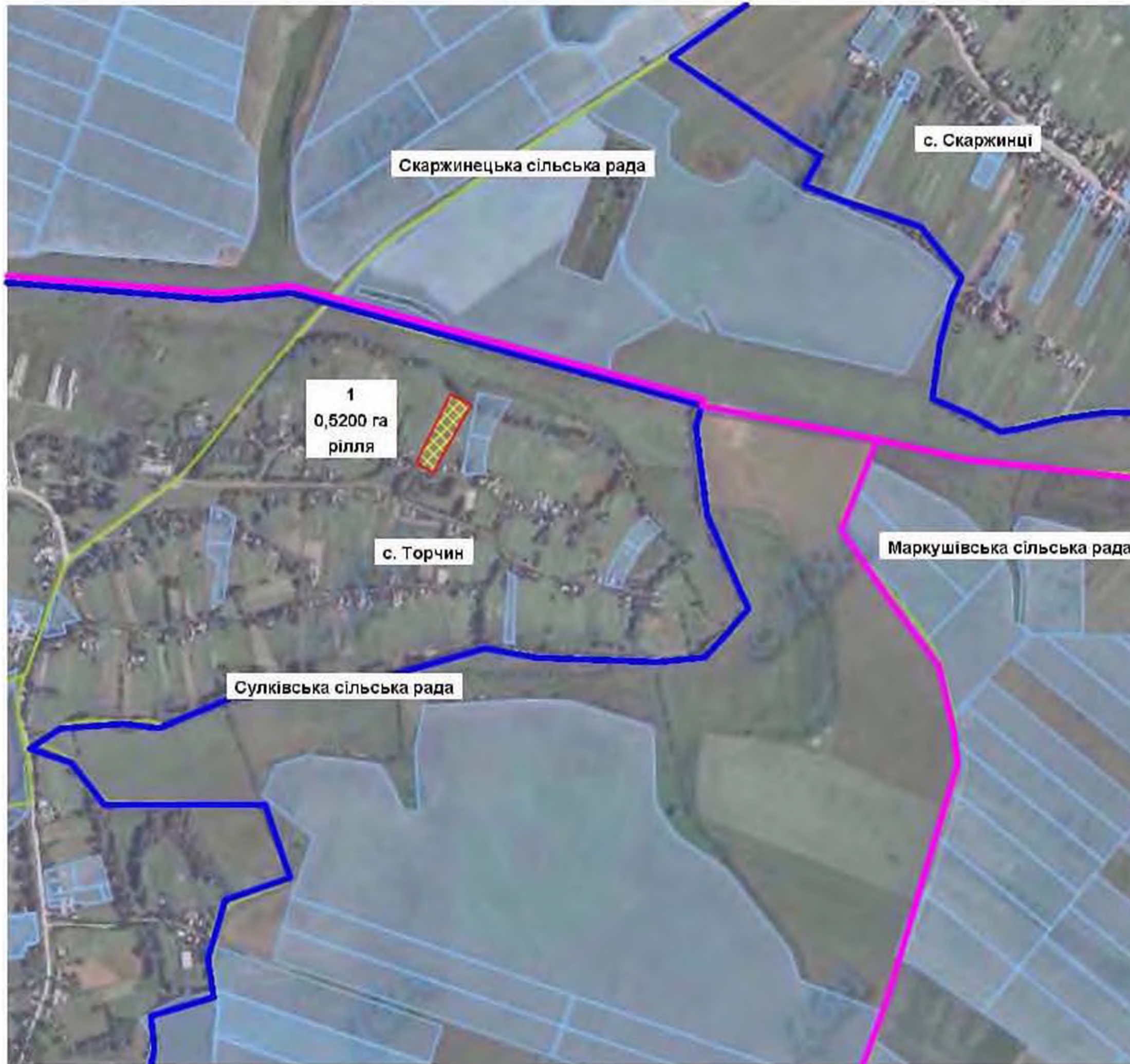


земельні ділянки, які внесені до Державного земельного кадастру

Масштаб 1:10 000

Сулківська сільська рада Хмельницького району Вінницької області





Сулківська сільська рада Хмільницького району Вінницької області



Експлікація земель, що зарезервовані для передачі у власність учасникам антитерористичної операції

Номер земельної ділянки (масиву) на плані	Кадастровий номер земельної ділянки (кварталу)	Площа земельної ділянки (масиву), га	Цільове призначення	Перелік агрогруп ґрунтів (в разі наявності)
3	0524887000:01:002	0,5200	для будівництва і обслуговування господарських будівель та споруд	53 г 55 г

Умовні позначення

-  земельна ділянка, що зарезервована для надання у власність учасникам АТО (площа га)
-  межі населених пунктів
-  адміністративні межі сільських рад
-  зарезервні ділянки, які внесені до баз даних земельного кадастру

Масштаб 1:10 000

Сулківська сільська рада Хмільницького району Вінницької області


Експлікація земель, що зарезервовані для передачі у власність учасникам антитерористичної операції

Номер земельної ділянки (масиву) на плані	Кадастровий номер земельної ділянки (кварталу)	Площа земельної ділянки (масиву), га	Цільове призначення	Перелік агрогруп групів (в разі наявності)
1	0524887000:01:002	0,4400	для будівництва і обслуговування господарських будівель та споруд	53 г 55 г
2	0524887000:01:002	0,3200	для будівництва і обслуговування господарських будівель та споруд	53 г 55 г



Масштаб 1:10 000

Умовні позначення



земельна ділянка, що зарезервована для передачі у власність учасникам АТО / грою 12



межа резерву пункту



адміністративні межі сільської ради







земельні ділянки, які не внесені до Державного земельного кадастру

Сулківська сільська рада Хмільницького району Вінницької області

Експлікація земель, що зарезервовані для передачі у власність учасникам антитерористичної операції

Номер земельної ділянки (масиву) на плані	Кадастровий номер земельної ділянки (кварталу)	Площа земельної ділянки (масиву), га	Цільове призначення	Перелік агрогруп ґрунтів (в разі наявності)
1	0524887000:01:002	0,3600	для будівництва і обслуговування господарських будівель та споруд	53 г
2	0524887000:01:002	0,5300	для будівництва і обслуговування господарських будівель та споруд	53 г
3	0524887000:01:002	0,6000	для будівництва і обслуговування господарських будівель та споруд	53 г

Умовні позначення

-  земельна ділянка, що зарезервована для передачі у власність учасникам АТО і площа її
-  меж населених пунктів
-  адміністративні меж сільської ради
-  земельні ділянки, які вносять до Державного земельного кадастру



Масштаб 1:100 000





Сулківська сільська рада Хмільницького району Вінницької області



Експлікація земель, що зарезервовані для передачі у власність учасникам антитерористичної операції

Номер земельної ділянки (масиву) на плані	Кадастровий номер земельної ділянки (кварталу)	Площа земельної ділянки (масиву), га	Цільове призначення	Перелік агрогруп ґрунтів (в разі наявності)
1	0524887000:01:002	4,0000	для ведення особистого селянського господарства	53 г

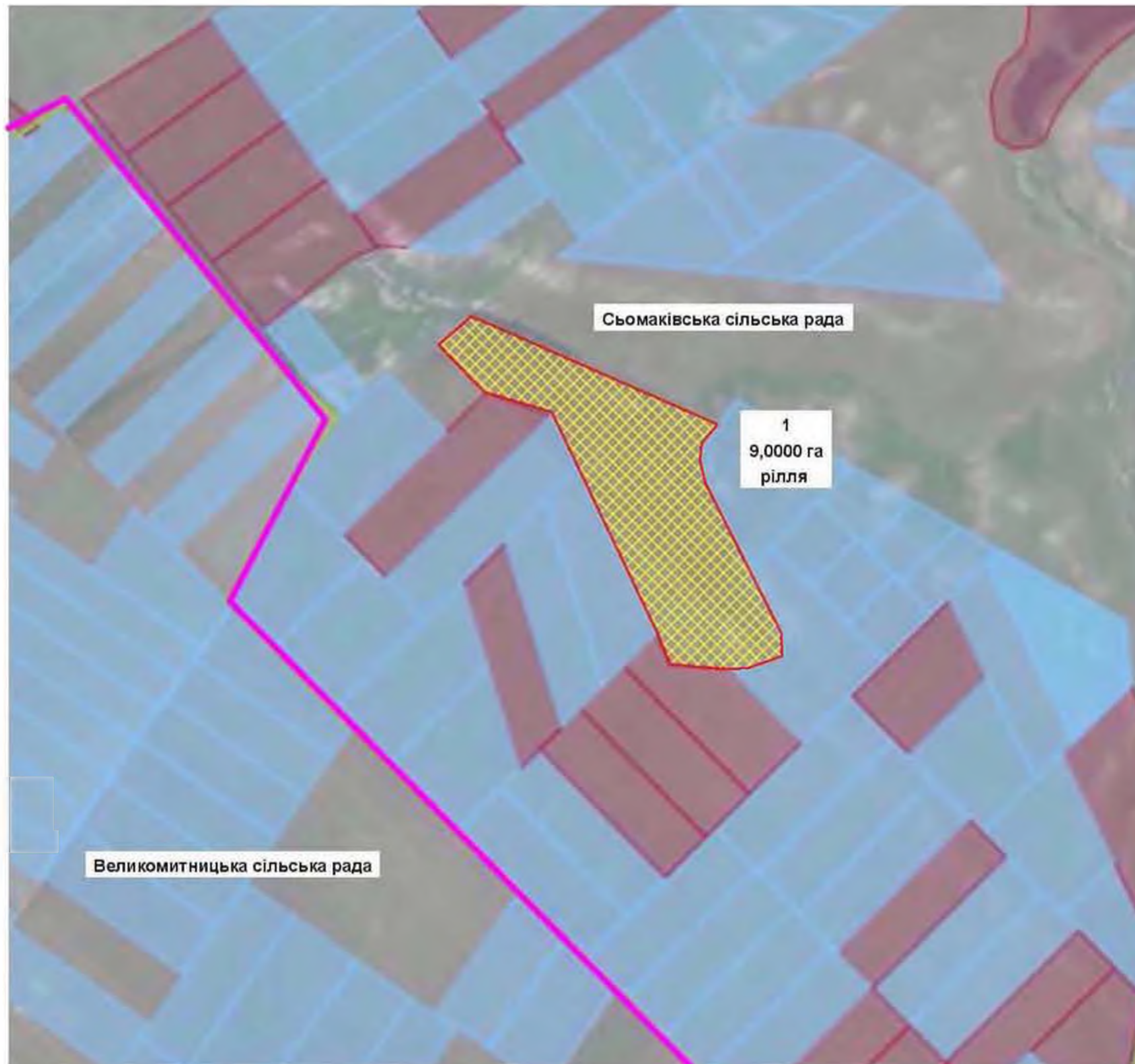
Умовні позначення

-  земельна ділянка, що зарезервована для надання у власність учасникам АТО (площа га)
-  меж населених пунктів
-  меж територій меж сільських рад
-  земельні ділянки, які внесені до Державного земельного кадастру

Масштаб 1:10 000

Сьомаківська сільська рада Хмельницького району Вінницької області

Сьомаківська сільська рада Хмільницького району Вінницької області







Масштаб 1:10 000

Експлікація земель, що зарезервовані для передачі у власність учасникам антитерористичної операції

Номер земельної ділянки (масиву) на плані	Кадастровий номер земельної ділянки (кварталу)	Площа земельної ділянки (масиву), га	Цільове призначення	Перелік агрогруп ґрунтів (в разі наявності)
1	0524886300:02:001	9,0000	для ведення особистого селянського господарства	55п 56.1

Умовні позначення

-  земельна ділянка, що зарезервована для передачі у власність учасникам АТО (площа га)
-  межі населеного пункту
-  адміністративні межі сільської ради
-  земельні ділянки, які ввійшли до Державного земельного кадастру

Уланівська сільська рада Хмельницького району Вінницької області

Уланівська сільська рада Хмільницького району Вінницької області



Масштаб 1:10000

Експлікація земель, що зарезервовані для передачі у власність учасникам антитерористичної операції

Номер земельної ділянки (масиву) на плані	Кадастровий номер земельної ділянки (кварталу)	Площа земельної ділянки (масиву), га	Цільове призначення	Перелік агрогруп ґрунтів (в разі наявності)
1	0524887400:06:000:	0,4100	для будівництва і обслуговування господарських будівель та споруд	56 д

Умовні позначення

- земельна ділянка, що зарезервована для передачі у власність учасникам АТО (площа га)
- межа населеного пункту
- адміністративна межа сільської ради
- земельні ділянки, які ввійшли до Єдиного земельного кадастру

Широкогребельська сільська рада Хмільницького району Вінницької області

Широкогребельська сільська рада Хмільницького району Вінницької області

Експлікація земель, що зарезервовані для передачі у власність учасникам антитерористичної операції

Номер земельної ділянки (масиву) на площі	Кадастровий номер земельної ділянки (кварталу)	Площа земельної ділянки (масиву), га	Цільове призначення	Перелік агрогруп ґрунтів (в разі наявності)
1	05248887800:02:001	1,12	для ведення особистого селянського господарства	55 г



Умовні позначення



земельна ділянка, що зарезервована для надання у власність учасникам АТО і площа га



меж населених пунктів



адміністративні меж сільських рад



земельні ділянки, які внесені до Державного земельного кадастру

Масштаб 1:10 000

Широкогребельська сільська рада Хмільницького району Вінницької області



Експлікація земель, що зарезервовані для передачі у власність учасникам антитерористичної операції

Номер земельної ділянки (масиву) на плані	Кадастровий номер земельної ділянки (кварталу)	Площа земельної ділянки (масиву), га	Цільове призначення	Перелік агрогруп ґрунтів (в разі наявності)
1	05248887800:02:001	1,3035	для ведення особистого селянського господарства	55 г

Умовні позначення



земельна ділянка, що зарезервована для надання у власність учасникам АТО / площа, га



межі населених пунктів



адміністративні межі сільських рад



земельні ділянки, які внесені до Державного земельного кадастру

Масштаб 1:10 000

Широкогребельська сільська рада Хмільницького району Вінницької області



Масштаб 1:10 000

Експлікація земель, що зарезервовані для передачі у власність учасникам апттерорвствичної операції

Номер земельної ділянки (масиву) на плані	Кадастровий номер земельної ділянки (кварталу)	Площа земельної ділянки (масиву), га	Цільове призначення	Перелік агрогруп ґрунтів (в разі наявності)
1	05248887800:02:002	9,4065	для ведення особистого селянського господарства	55 г

Умовні позначення



земельна ділянка, що зарезервована для передачі у власність учасникам АТО (площа га)



межа населеного пункту



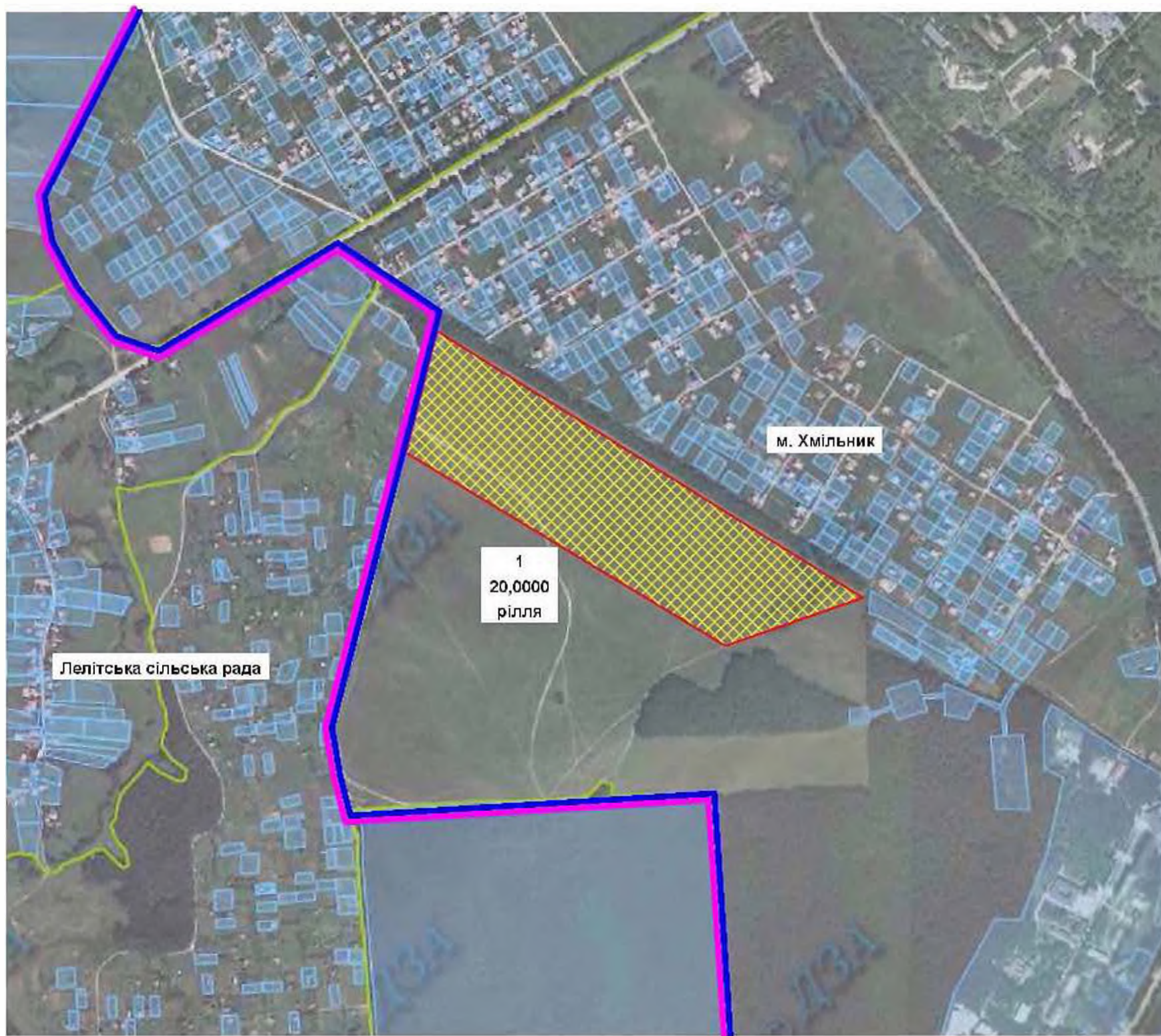
адміністративна межа сільської ради



земельні ділянки, які внесені до Державного земельного кадастру

м. Хмільник Вінницької області

м. Хмільник Вінницької області



Масштаб 1:10 000

Експлікація земель, що зарезервовані для передачі у власність учасникам антитерористичної операції

Номер земельної ділянки (масиву) на плані	Кадастровий номер земельної ділянки (кварталу)	Площа земельної ділянки (масиву), га	Цільове призначення	Перелік агрогруп ґрунтів (в разі наявності)
1	0510900000:00:007	20,0000	для будівництва і обслуговування господарських будівель і споруд	31г

Умовні позначення



земельна ділянка, що зарезервована для надання у власність учасникам АТО / площа, га



межі населених пунктів



адміністративні межі сільських рад



земельні ділянки, які внесені до Державного земельного кадастру