

Чечельницький район Вінницької області

Вербська сільська рада Чечельницького району Вінницької області

Вербської сільської ради Чечельницького району Вінницької області



Експлікація земель, що зарезервовані для передачі у власність учасникам АТО			
№ земельної ділянки (масива) на плані	Кадастровий номер земельної ділянки /кварталу/	Площа земельної ділянки /кварталу, масиву/	цільове призначення
1	0525082200:04:000:0000	2.0000 га	Для ведення особистого селянського господарства

УМОВНІ ПОЗНАЧЕННЯ

- земельна ділянка із земель запасу сільськогосподарського призначення (рілля). Зарезервована для надання у власність учасникам АТО



- земельні ділянки, які внесено до Державного земельного кадастру

Маштаб 1: 10 000

Примітка - зарезервовано для надання у власність учасникам АТО

Погоджено



Начальник відділу у Чечельницькому районі
Головного управління Держгеокадастру у Вінницької області

Сільський голова

О. Кохановський
Сергій Блиндур

Вербської сільської ради Чечельницького району Вінницької області




Маштаб 1: 10 000

Експлікація земель, що зарезервовані для передачі у власність учасникам АТО			
№ земельної ділянки (масива) на плані	Кадастровий номер земельної ділянки /кварталу/	Площа земельної ділянки /кварталу, масиву/	цільове призначення
1	0525082200:04:000:0000	2.0000 га	Для ведення особистого селянського господарства

УМОВНІ ПОЗНАЧЕННЯ

- земельна ділянка із земель запасу сільськогосподарського призначення (рілля). Зарезервована для надання у власність учасникам АТО



- земельні ділянки, які внесено до Державного земельного кадастру

Примітка - зарезервовано для надання у власність учасникам АТО (Горнушенков Сергій Олександрович)

Начальник відділу у Чечельницькому районі
Головного управління Держгеокадастру у Вінницькій області
Сільський голова

Погоджено



О. Кохановський
Сергій Блиндур

Ольгопільська сільська рада Чечельницького району Вінницької області

Ольгопільської сільської ради Чечельницького району Вінницької області



Маштаб 1: 10 000

Експлікація земель, що зарезервовані для передачі у власність учасникам АТО			
№ земельної ділянки (масива) на плані	Кадастровий номер земельної ділянки /кварталу/	Площа земельної ділянки /кварталу, масиву/	цільове призначення
1	0525084400:02:000:0000	2.0000 га	Для ведення особистого селянського господарства

УМОВНІ ПОЗНАЧЕННЯ

- земельна ділянка із земель запасу сільськогосподарського призначення (рілля). Зарезервована для надання у власність учасникам АТО



- земельні ділянки, які внесено до Державного земельного кадастру

Примітка - зарезервовано для надання у власність учасникам АТО

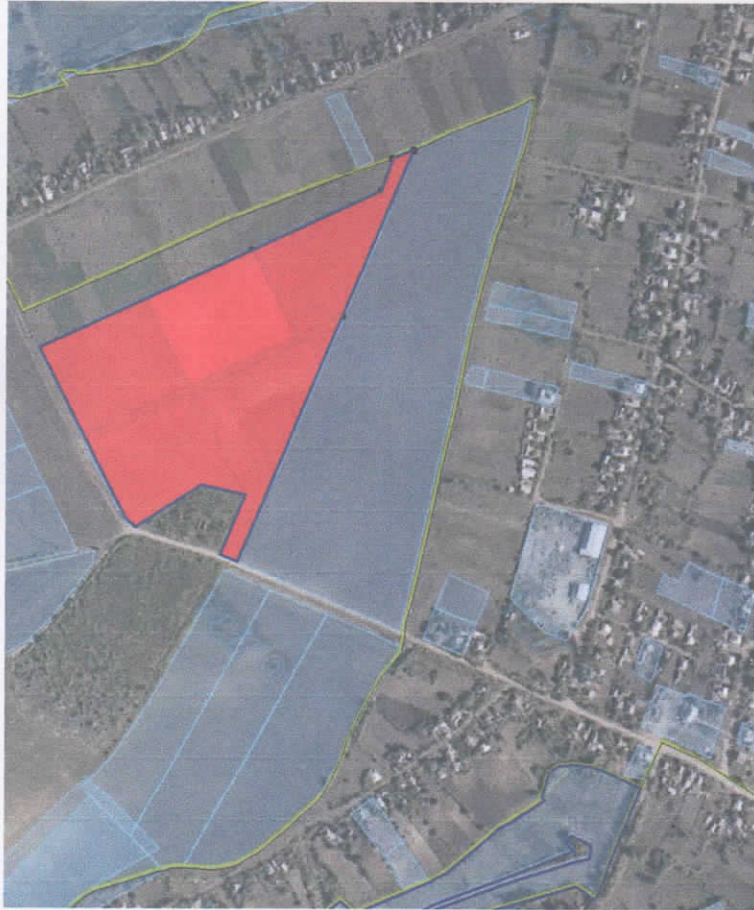
Погоджено

Начальник відділу у Чечельницькому районі
Головного управління Держгеокадастру у Вінницької області
Сільський голова



О. Кохановський
П. Козоріз

Ольгопільської сільської ради, Чечельницького району, Вінницької області



Експлікація земель, що зарезервовані для передачі у власність учасникам АТО


№ земельної ділянки (масива) на плані	Кадастровий номер земельної ділянки /кварталу/	Площа земельної ділянки /кварталу, масиву/	цільове призначення
1	0525084400:02:000:1228	10.5000 га	Для ведення особистого селянського господарства

УМОВНІ ПОЗНАЧЕННЯ

- земельна ділянка із земель запасу сільськогосподарського призначення (рілля). Зарезервована для надання у власність учасникам АТО



- земельні ділянки, які внесено до Державного земельного кадастру



Маштаб 1: 10 000

Примітка - зарезервовано для надання у власність учасникам АТО

Начальник відділу у Чечельницькому районі

Головного управління Держгеокадастру у Вінницькій області

Сільський голова

О. Кохановський

Петро Козоріз



Ольгопільської сільської ради, Чечельницького району, Вінницької області



Маштаб 1: 10 000


Експлікація земель, що зарезервовані для передачі у власність учасникам АТО			
№ земельної ділянки (масива) на плані	Кадастровий номер земельної ділянки /кварталу/	Площа земельної ділянки /кварталу, масиву/	цільове призначення
1	0525084400:02:000:1228	10.5000 га	Для ведення особистого селянського господарства

УМОВНІ ПОЗНАЧЕННЯ

- земельна ділянка із земель запасу сільськогосподарського призначення (рілля). Зарезервована для надання у власність учасникам АТО



- земельні ділянки, які внесено до Державного земельного кадастру



Примітка - зарезервовано для надання у власність учасникам АТО

Начальник відділу у Чечельницькому районі

Головного управління Держгеокадастру у Вінницькій області

Сільський голова

О. Кохановський

Петро Козоріз



Чечельницька селищна рада Чечельницького району Вінницької області

Чечельницької селищної ради Чечельницького району Вінницької області



Маштаб 1: 10 000

Експлікація земель, що зарезервовані для передачі у власність учасникам АТО			
№ земельної ділянки (масива) на плані	Кадастровий номер земельної ділянки /кварталу/	Площа земельної ділянки /кварталу, масиву/	цільове призначення
1	0525055100:02:000:0000	3.0000 га	Для ведення особистого селянського господарства

УМОВНІ ПОЗНАЧЕННЯ

- земельна ділянка із земель запасу сільськогосподарського призначення (рілля). Зарезервована для надання у власність учасникам АТО



- земельні ділянки, які внесено до Державного земельного кадастру

Примітка - зарезервовано для надання у власність учасникам АТО



Начальник відділу у Чечельницькому районі
Головного управління Держгеокадастру у Вінницькій області
Селищний голова

О. Кохановський
С. Палісіка

Чечельницької селищної ради Чечельницького району Вінницької області



Маштаб 1 : 10 000

Експлікація земель, що зарезервовані для передачі у власність учасникам АТО				
№ земельної ділянки (масива) на плані	Кадастровий номер земельної ділянки /кварталу/	Площа земельної ділянки /кварталу, масиву/	цільове призначення	
1	0525055100:03:000:0000	1.0000 га	Для ведення особистого селянського господарства	

УМОВНІ ПОЗНАЧЕННЯ

- земельна ділянка із земель запасу сільськогосподарського призначення (рілля). Зарезервована для надання у власність учасникам АТО

- земельні ділянки, які внесено до Державного земельного кадастру

Примітка - зарезервовано для надання у власність учасникам АТО (Буга Олександр Петрович)



Начальник відділу у Чечельницькому районі
Головного управління Держгеокадастру у Вінницькій області
Селищний голова



О. Кохановський
С. Палієка