

**ШАРГОРОДСЬКИЙ РАЙОН  
ВІННИЦЬКОЇ ОБЛАСТІ**

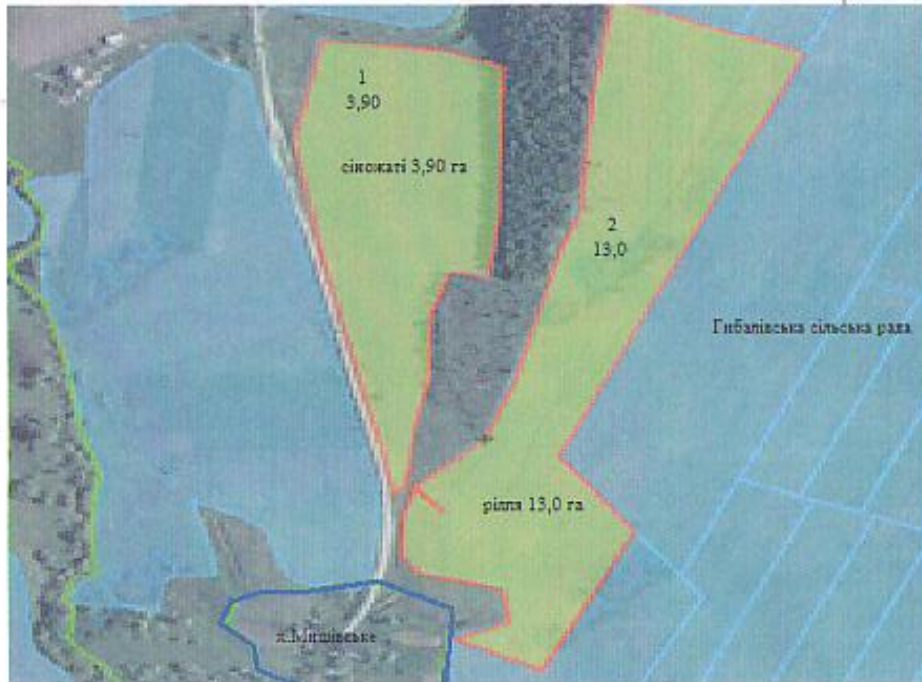
Інформація про зарезервовані земельні ділянки, які можуть бути передані у власність учасникам антитерористичної операції на території Шаргородського району станом на 01.11.2017 року

№ п/п	Адміністративно-територіальна одиниця	Всього зарезервовано земельних ділянок загальною площею, га	Зарезервовані територіальними органами Держгеокадастру земельні ділянки площею, га	в тому числі			Зарезервовані органами місцевого самоврядування земельні ділянки площею, га	в тому числі			
				для ведення садівництва	для індивідуального дачного будівництва	для ведення особистого селянського господарства		для будівництва і обслуговування жилого будинку господарських будівель і споруд	для ведення садівництва	для індивідуального дачного будівництва	для ведення особистого селянського господарства
1	2	3	4	5	6	7	8	9	10	11	12
1	Гибалівська сільська рада	16,9	16,9			16,9	0				
2	Голінчинська сільська рада	0	0			0	0				
3	Деребчинська сільська рада	27,4	27,4			27,4	0				
4	Джуринська сільська рада	0	0				0				
5	Зведенівська сільська рада	8,3	8,3			8,3	0				
6	Івашковецька сільська рада	2,3	2,3			2,3	0				
7	Калитинська сільська рада	0	0				0				
8	Клекотинська сільська рада	9,54	9,54			9,54	0				
9	Козлівська сільська рада	8,96	8,96			8,96	0				
10	Конатковецька сільська рада	5,47	5,47			5,47	0				
11	Копистиринська сільська рада	1,61	1,61			1,61	0,0				
12	Лозівська сільська рада	1,4	1,4			1,4	0				
13	Михайлівська сільська рада	0	0				0				
14	Мурафська сільська рада	10	10			10	0				
15	Носиківська сільська рада	0	0				0				
16	Пасинківська сільська рада	0	0				0				
17	Пеньківська сільська рада	17,65	17,65			17,65	0				
18	Перепільчинська сільська рада	0	0				0				
19	Писарівська сільська рада	0	0				0				
20	Плебанівська сільська рада	1,9	1,9			1,9	0				
21	Політанківська сільська рада	3,78	3,78			3,78	0				
22	Рахнівсько-Лісова сільська рада	0	0				0				
23	Руданська сільська рада	18,3	18,3			18,3	0				
24	Садковецька сільська рада	20,3	20,3			20,3	0				

№ п/п	Адміністративно-територіальна одиниця	Всього зарезервовано земельних ділянок загальною площею, га	Зарезервовані територіальними органами Держгеокадастру земельні ділянки площею, га	в тому числі			Зарезервовані органами місцевого самоврядування земельні ділянки площею, га	в тому числі			
				для ведення садівництва	для індивідуального дачного будівництва	для ведення особистого селянського господарства		для будівництва і обслуговування жилого будинку господарських будівель і споруд	для ведення садівництва	для індивідуального дачного будівництва	для ведення особистого селянського господарства
1	2	3	4	5	6	7	8	9	10	11	12
25	Сапїжанська сільська рада	9,49	9,49			9,49	0				
26	Слободо-Шаргородська сільська рада	0	0				0				
27	Стрільницька сільська рада	10,57	10,57			10,57	0				
28	Федорівська сільська рада	0	0				0				
29	Хоменківська сільська рада	0	0				0				
30	Юліямпільська сільська рада	0	0				0				
31	Юхимівська сільська рада	1	1			1	0				
32	Шаргородська міська рада	0	0				0				
<b>Всього по району</b>		<b>174,87</b>	<b>174,87</b>	<b>0</b>	<b>0</b>	<b>174,87</b>	<b>0</b>	<b>0</b>	<b>0</b>	<b>0</b>	<b>0</b>

Гибалівська сільська рада Шаргородського району Вінницької області

## Гибалівська сільська рада Шаргородського району Вінницької області







М 1 : 10000

### Експлікація земель, що зарезервовані для передачі у власність учасникам антитерористичної операції

Номер земельної ділянки (масиву) на площі	Кадастровий номер земельної ділянки (кварталу)	Площа земельної ділянки (масиву), га	Цільове призначення	Перелік агрогруп ґрунтів (в разі наявності)
1	0525380500:02:001	3,90	Для ведення особистого селянського господарства	37 д
2	0525380500:02:001	13,0		37 д

#### Умовні позначення:

-  - земельна ділянка, (масив), що зарезервована для надання у власність учасника АТО / площа, га;
-  - межі населених пунктів;
-  - адміністративні межі сільських, міських рад;
-  - земельні ділянки, які внесено до Державного земельного кадастру.

Деребчинська сільська рада Шаргородського району Вінницької області

## Деребчинська сільська рада Шаргородського району Вінницької області



### Експлікація земель, що зарезервовані для передачі у власність учасникам антитерористичної операції

Номер земельної ділянки (масиву) на плані	Кадастровий номер земельної ділянки (кварталу)	Площа земельної ділянки (масиву), га	Цільове призначення	Перелік агрогрунт ґрунтів (в разі наявності)
1	0525381200:03:005	5,0	Для ведення особистого селянського господарства	відсутні

#### Умовні позначення:



- земельна ділянка, (масив), що зарезервована для надання у власність учасника АТО / площа, га;



- межі населених пунктів;



- адміністративні межі сільських, міських рад;



- земельні ділянки, які внесені до Державного земельного кадастру.

М 1 : 10000

## Деребчинська сільська рада Шаргородського району Вінницької області



### Експлікація земель, що зарезервовані для передачі у власність учасникам антитерористичної операції

Номер земельної ділянки (масиву) на плані	Кадастровий номер земельної ділянки (кварталу)	Площа земельної ділянки (масиву), га	Цільове призначення	Перелік агрогруп ґрунтів (в разі наявності)
1	0525381200:06:001	5,60	Для ведення особистого селянського господарства	38 е

#### Умовні позначення:



- земельна ділянка, (масив), що зарезервована для надання у власність учасника АТО / площа, га;



- межі населених пунктів;



- адміністративні межі сільських, міських рад;



- земельні ділянки, які внесено до Державного земельного кадастру.

М 1 : 10000



## Деребчинська сільська рада Шаргородського району Вінницької області



### Експлікація земель, що зарезервовані для передачі у власність учасникам антитерористичної операції

Номер земельної ділянки (масиву) на плані	Кадастровий номер земельної ділянки (кварталу)	Площа земельної ділянки (масиву), га	Цільове призначення	Перелік агрогруп ґрунтів (в разі наявності)
1	0525381200:03:008	10,00	Для ведення особистого селянського господарства	38 с

#### Умовні позначення:



- земельна ділянка, (масив), що зарезервована для надання у власність учасника АТО / площа, га;



- межі населених пунктів;



- адміністративні межі сільських, міських рад;



- земельні ділянки, які внесено до Державного земельного кадастру.





М 1 : 10000

## Деребчинська сільська рада Шаргородського району Вінницької області



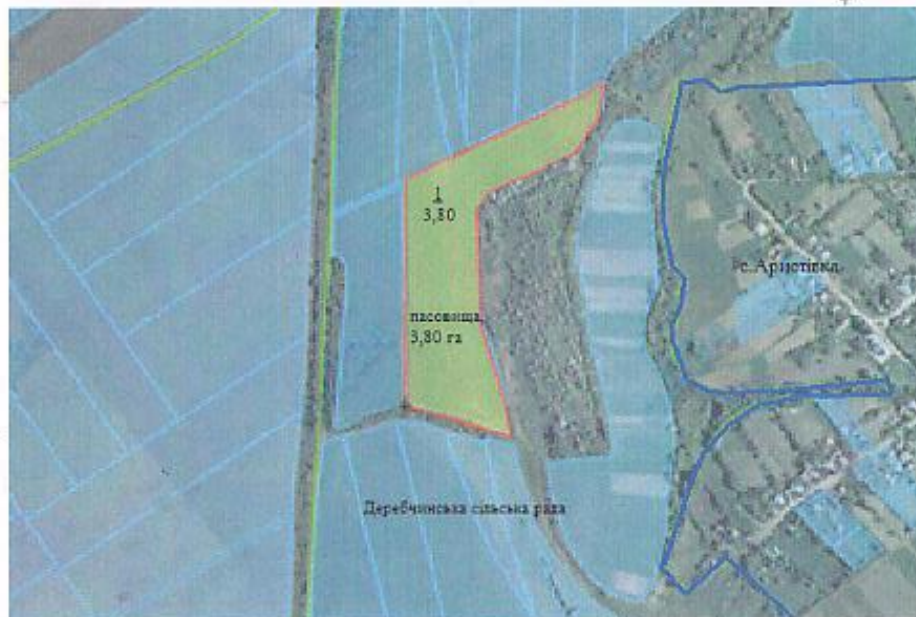
Експлікація земель, що зарезервовані для передачі у власність учасникам антитерористичної операції				
Номер земельної ділянки (масиву) на плані	Кадастровий номер земельної ділянки (кварталу)	Площа земельної ділянки (масиву), га	Цільове призначення	Перелік агрогруп ґрунтів (в разі наявності)
1	0525381200:03:008	3,00	Для ведення особистого селянського господарства	38 с

### Умовні позначення:

-  - земельна ділянка, (масив), що зарезервована для надання у власність учасника АТО / площа, га;
-  - межі населених пунктів;
-  - адміністративні межі сільських, міських рад;
-  - земельні ділянки, які внесено до Державного земельного кадастру.

М 1 : 10000





## Деребчинська сільська рада Шаргородського району Вінницької області



### Експлікація земель, що зарезервовані для передачі у власність учасникам антитерористичної операції

Номер земельної ділянки (масиву) на плані	Кадастровий номер земельної ділянки (кварталу)	Площа земельної ділянки (масиву), га	Цільове призначення	Перелік агрогруп ґрунтів (в разі наявності)
1	0525381200:01:006	3,80	Для ведення особистого селянського господарства	відсутні

#### Умовні позначення:

-  - земельна ділянка, (масив), що зарезервована для надання у власність учасника АТО / площа, га;
-  - межі населених пунктів;
-  - адміністративні межі сільських, міських рад;
-  - земельні ділянки, які внесено до Державного земельного кадастру.

М 1 : 10000

Зведенівська сільська рада Шаргородського району Вінницької області





## Зведенівська сільська рада Шаргородського району Вінницької області



### Експлікація земель, що зарезервовані для передачі у власність учасникам антитерористичної операції

Номер земельної ділянки (масиву) на плані	Кадастровий номер земельної ділянки (кварталу)	Площа земельної ділянки (масиву), га	Цільове призначення	Перелік агрогруп ґрунтів (в разі наявності)
1	0525382000:01:001	8,30	Для ведення особистого селянського господарства	37 д 38 е

#### Умовні позначення:

-  - земельна ділянка, (масив), що зарезервована для надання у власність учасника АТО / площа, га;
-  - межі населених пунктів;
-  - адміністративні межі сільських, міських рад;
-  - земельні ділянки, які внесено до Державного земельного кадастру.

М 1 : 10000

Івашковецька сільська рада Шаргородського району Вінницької області

## Івашковецька сільська рада Шаргородського району Вінницької області



Експлікація земель, що зарезервовані для передачі у власність учасникам антитерористичної операції				
Номер земельної ділянки (масиву) на плані	Кадастровий номер земельної ділянки (кварталу)	Площа земельної ділянки (масиву), га	Цільове призначення	Перелік агрогруп ґрунтів (в разі наявності)
1	0525382200:01:001	1,24	для ведення особистого селянського господарства	37 д

### Умовні позначення:



- земельна ділянка, (масив), що зарезервована для надання у власність учасника АТО / площі, га;



- межі населених пунктів;



- адміністративні межі сільських, міських рад;



- земельні ділянки, які внесено до Державного земельного кадастру.





М 1 : 10000

## Івашковецька сільська рада Шаргородського району Вінницької області



Експлікація земель, що зарезервовані для передачі у власність учасникам антитерористичної операції				
Номер земельної ділянки (масиву) на плані	Кадастровий номер земельної ділянки (кварталу)	Площа земельної ділянки (масиву), га	Цільове призначення	Перелік агрогруп ґрунтів (в разі наявності)
1	0525382200.01.001	1,06	для ведення особистого селянського господарства	37 д

### Умовні позначення:

-  -земельна ділянка, (масив), що зарезервована для надання у власність учасника АТО / площа, га;
-  -межі населених пунктів;
-  -адміністративні межі сільських, міських рад;
-  -земельні ділянки, які внесено до Державного земельного кадастру.

М 1 : 10000



Копистиринська сільська рада Шаргородського району Вінницької  
області

## Копистиринська сільська рада Шаргородського району Вінницької області



Експлікація земель, що зарезервовані для передачі у власність учасникам антитерористичної операції				
Номер земельної ділянки (масиву) на плані	Кадастровий номер земельної ділянки (кварталу)	Площа земельної ділянки (масиву), га	Цільове призначення	Перелік агрогруп ґрунтів (в разі наявності)
1	0525384400:02:001	1,61	для ведення особистого селянського господарства	відсутні

### Умовні позначення:



-земельна ділянка, (масив), що зарезервована для надання у власність учасника АТО / площа, га;



-межі населених пунктів;



-адміністративні межі сільських, міських рад;



-земельні ділянки, які внесено до Державного земельного кадастру.

М 1 : 10000

Конатковецька сільська рада Шаргородського району Вінницької області

## Конатковецька сільська рада Шаргородського району Вінницької області



Номер земельної ділянки (масиву) на плані	Кадастровий номер земельної ділянки (кварталу)	Площа земельної ділянки (масиву), га	Цільове призначення	Перелік агрогруп ґрунтів (в разі наявності)
1	0525384300:03:002	5,47	для ведення особистого селянського господарства	36 Ас

### Умовні позначення:



- земельна ділянка, (масив), що зарезервована для надання у власність учасника АТО / площа, га;



- межі населених пунктів;



- адміністративні межі сільських, міських рад;



- земельні ділянки, які внесено до Державного земельного кадастру.

М 1 : 10000

Козлівська сільська рада Шаргородського району Вінницької області





## Козлівська сільська рада Шаргородського району Вінницької області



### Експлікація земель, що зарезервовані для передачі у власність учасникам антитерористичної операції

Номер земельної ділянки (масиву) на площі	Кадастровий номер земельної ділянки (кварталу)	Площа земельної ділянки (масиву), га	Цільове призначення	Перелік агрогруп ґрунтів (в разі наявності)
1	0525384200:01:004	3,0	для ведення особистого селянського господарства	29 д

#### Умовні позначення:

-  - земельна ділянка, (масив), що зарезервована для надання у власність учасника АТО / площа, га;
-  - межі населених пунктів;
-  - адміністративні межі сільських, міських рад;
-  - земельні ділянки, які внесено до Державного земельного кадастру.

М 1 : 10000

## Козлівська сільська рада Шаргородського району Вінницької області



Експлікація земель, що зарезервовані для передачі у власність учасникам антитерористичної операції				
Номер земельної ділянки (масиву) на плані	Кадастровий номер земельної ділянки (кварталу)	Площа земельної ділянки (масиву), га	Цільове призначення	Перелік агрогруп ґрунтів (в разі наявності)
1	0525384200:01:001	5,96	для ведення особистого селянського господарства	29 д

### Умовні позначення:



- земельна ділянка, (масив), що зарезервована для надання у власність учасника АТО / площа, га;



- межі населених пунктів;



- адміністративні межі сільських, міських рад;



- земельні ділянки, які внесено до Державного земельного кадастру.

**М 1 : 10000**

Клекотинська сільська рада Шаргородського району Вінницької області







## Клеcotинська сільська рада Шаргородського району Вінницької області



Експлікація земель, що зарезервовані для передачі у власність учасникам антитерористичної операції				
Номер земельної ділянки (масиву) на плані	Кадастровий номер земельної ділянки (кварталу)	Площа земельної ділянки (масиву), га	Цільове призначення	Перелік агрогруп ґрунтів (в разі наявності)
1	0525383000.01.001	2,0	для ведення особистого селянського господарства	37 д 36 Ae 29 д

### Умовні позначення:

-  -земельна ділянка, (масив), що зарезервована для надання у власність учасника АТО / площа, га;
-  -межі населених пунктів;
-  -адміністративні межі сільських, міських рад;
-  -земельні ділянки, які внесено до Державного земельного кадастру.

М 1 : 10000

## Клеютинська сільська рада Шаргородського району Вінницької області



М 1 : 10000

### Експлікація земель, що зарезервовані для передачі у власність учасникам антитерористичної операції

Номер земельної ділянки (масиву) на плані	Кадастровий номер земельної ділянки (кварталу)	Площа земельної ділянки (масиву), га	Цільове призначення	Перелік агрогруп ґрунтів (в разі наявності)
1	0525383000:03:001	7,54	для ведення особистого селянського господарства	37 д 36 Ас 29 д

#### Умовні позначення:



- земельна ділянка, (масив), що зарезервована для надання у власність учасника АТО / площа, га;



- межі населених пунктів;



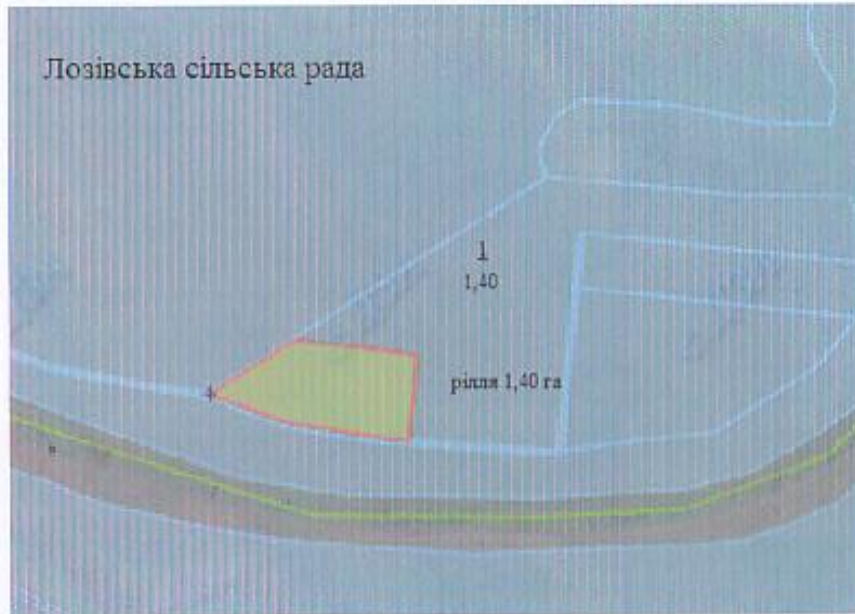
- адміністративні межі сільських, міських рад;



- земельні ділянки, які внесено до Державного земельного кадастру.

Лозівська сільська рада Шаргородського району Вінницької області





## Лозівська сільська рада Шаргородського району Вінницької області



М 1 : 10000

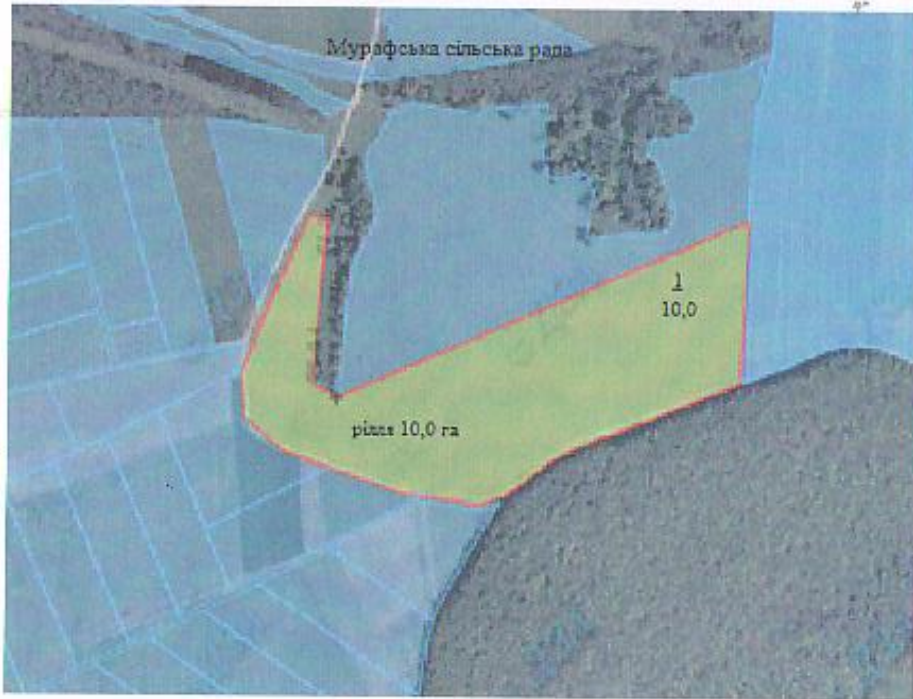
Експлікація земель, що зарезервовані для передачі у власність учасникам антитерористичної операції				
Номер земельної ділянки (масиву) на плані	Кадастровий номер земельної ділянки (кварталу)	Площа земельної ділянки (масиву), га	Цільове призначення	Перелік агрогруп ґрунтів (в разі наявності)
1	0525384800:01:003	1,40	для ведення особистого селянського господарства	49 е

### Умовні позначення:

-  - земельна ділянка, (масив), що зарезервована для надання у власність учасника АТО / площа, га;
-  - межі населених пунктів;
-  - адміністративні межі сільських, міських рад;
-  - земельні ділянки, які внесено до Державного земельного кадастру.





Мурафська сільська рада Шаргородського району Вінницької області

## Мурафська сільська рада Шаргородського району Вінницької області



Експлікація земель, що зарезервовані для передачі у власність учасникам антитерористичної операції				
Номер земельної ділянки (масиву) на плані	Кадістровий номер земельної ділянки (кварталу)	Площа земельної ділянки (масиву), га	Цільове призначення	Перелік агрогруп ґрунтів (в разі наявності)
1	0525381800:01:002	10,0	для ведення особистого селянського господарства	відсутні

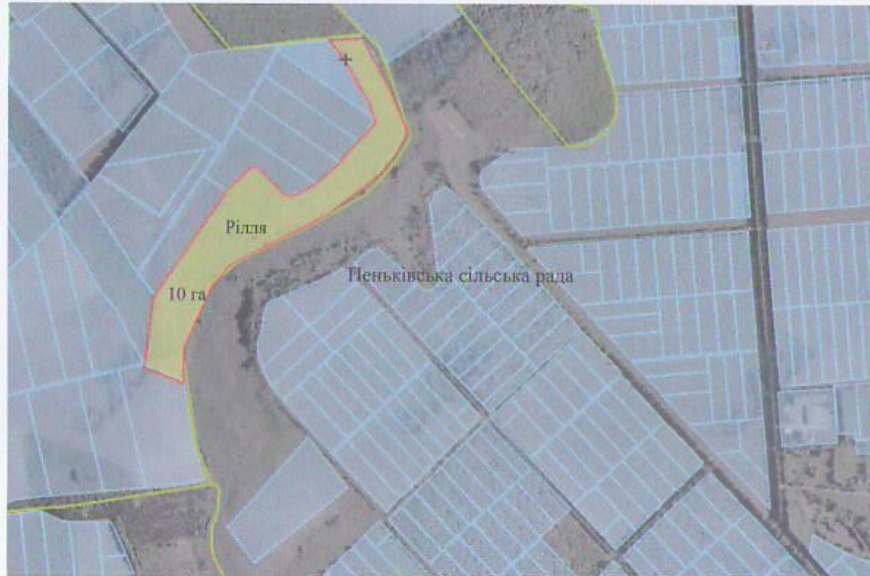
### Умовні позначення:

-  - земельна ділянка, (масив), що зарезервована для надання у власність учасника АТО / площа, га;
-  - межі населених пунктів;
-  - адміністративні межі сільських, міських рад;
-  - земельні ділянки, які внесено до Державного земельного кадастру.

М 1 : 10000

Пеньківська сільська рада Шаргородського району Вінницької області





Пеньківська сільська рада Шаргородського району Вінницької області



Експлікація земель, що зарезервовані для передачі у власність учасникам антитерористичної операції

Номер земельної ділянки (масиву) на плані	Кадастровий номер земельної ділянки (кварталу)	Площа земельної ділянки (масиву), га	Цільове призначення	Перелік агрогруп ґрунтів (в разі наявності)
1	0525386000:01:002	10,0	для ведення особистого селянського господарства	37 д

Умовні позначення:

-  - земельна ділянка, (масив), що зарезервована для надання у власність учасника АТО / площа, га;
-  - межі населених пунктів;
-  - адміністративні межі сільських, міських рад;
-  - земельні ділянки, які внесено до Державного земельного кадастру.

М 1 : 10000



## Пеньківська сільська рада Шаргородського району Вінницької області



Експлікація земель, що зарезервовані для передачі у власність учасникам антитерористичної операції				
Номер земельної ділянки (масиву) на плані	Кадастровий номер земельної ділянки (кварталу)	Площа земельної ділянки (масиву), га	Цільове призначення	Перелік агрогруп ґрунтів (в разі наявності)
1	0525386000:01:001	1,00	для ведення особистого селянського господарства	37 д

### Умовні позначення:



- земельна ділянка, (масив), що зарезервована для надання у власність учасника АТО / площа, га;



- межі населених пунктів;



- адміністративні межі сільських, міських рад;



- земельні ділянки, які внесено до Державного земельного кадастру.

М 1 : 10000

## Пеньківська сільська рада Шаргородського району Вінницької області



Експлікація земель, що зарезервовані для передачі у власність учасникам антитерористичної операції				
Номер земельної ділянки (масиву) на плані	Кадастровий номер земельної ділянки (кварталу)	Площа земельної ділянки (масиву), га	Цільове призначення	Перелік агрогруп ґрунтів (в разі наявності)
1	0525386000:01:001	1,75	для ведення особистого селянського господарства	37 д 38 д

### Умовні позначення:



- земельна ділянка, (масив), що зарезервована для надання у власність учасника АТО / площа, га;



- межі населених пунктів;



- адміністративні межі сільських, міських рад;



- земельні ділянки, які внесено до Державного земельного кадастру.





М 1 : 10000

## Пеньківська сільська рада Шаргородського району Вінницької області



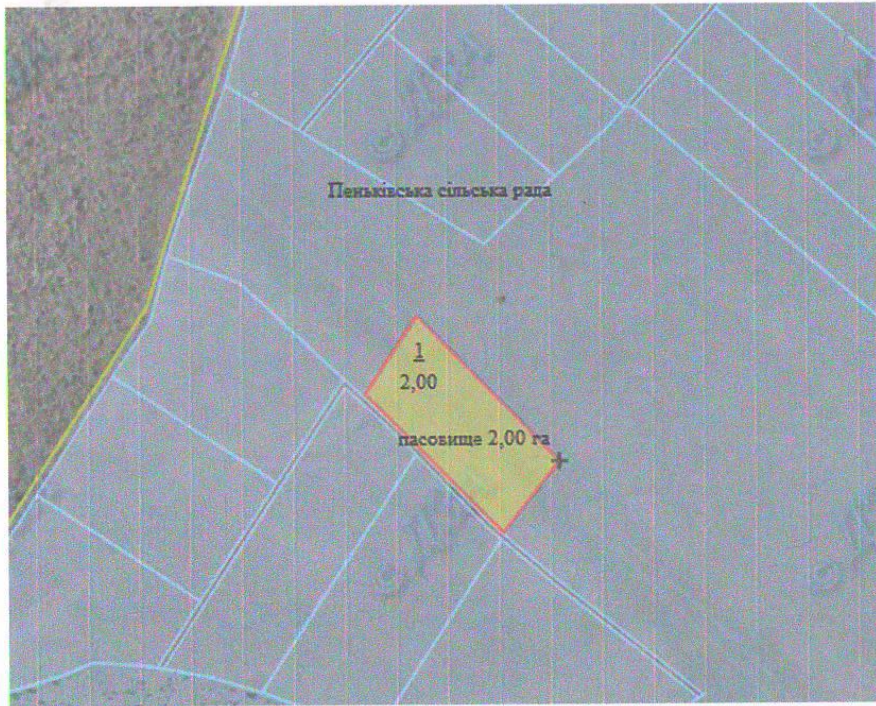
Експлікація земель, що зарезервовані для передачі у власність учасникам антитерористичної операції				
Номер земельної ділянки (масиву) на плані	Кадастровий номер земельної ділянки (кварталу)	Площа земельної ділянки (масиву), га	Цільове призначення	Перелік агрогруп ґрунтів (в разі наявності)
1	0525386000:02:002	2,90	для ведення особистого селянського господарства	відсутні

### Умовні позначення:

-  - земельна ділянка, (масив), що зарезервована для надання у власність учасника АТО / площа, га;
-  - межі населених пунктів;
-  - адміністративні межі сільських, міських рад;
-  - земельні ділянки, які внесено до Державного земельного кадастру.

М 1 : 10000

## Пеньківська сільська рада Шаргородського району Вінницької області



М 1 : 10000

### Експлікація земель, що зарезервовані для передачі у власність учасникам антитерористичної операції

Номер земельної ділянки (масиву) на плані	Кадастровий номер земельної ділянки (кварталу)	Площа земельної ділянки (масиву), га	Цільове призначення	Перелік агрогруп ґрунтів (в разі наявності)
1	0525386000:01:001	2,00	для ведення особистого селянського господарства	відсутні

#### Умовні позначення:



- земельна ділянка, (масив), що зарезервована для надання у власність учасника АТО / площа, га;



- межі населених пунктів;



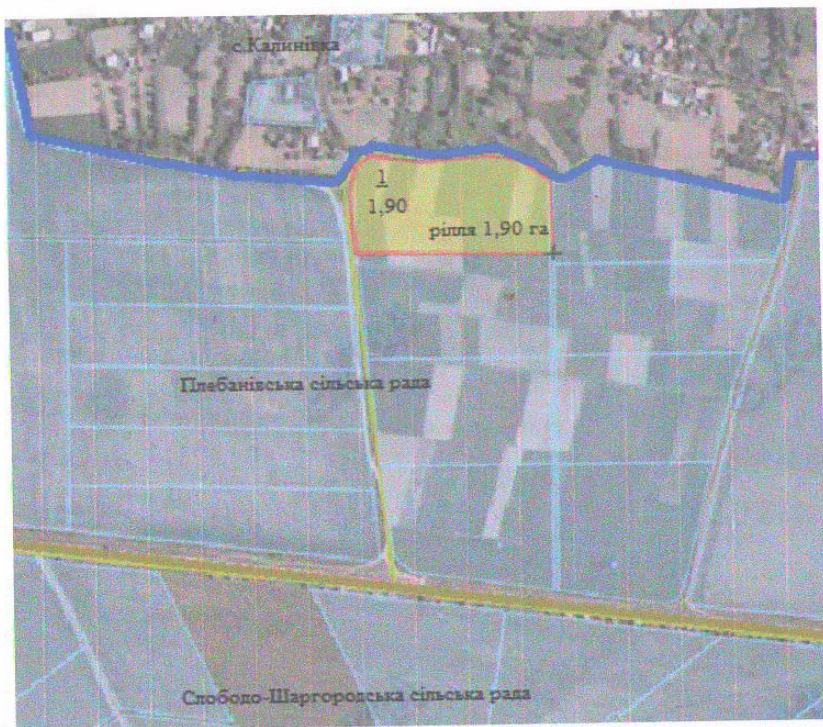
- адміністративні межі сільських, міських рад;



- земельні ділянки, які внесено до Державного земельного кадастру.

Плебанівська сільська рада Шаргородського району Вінницької області

## Плебанівська сільська рада Шаргородського району Вінницької області



Експлікація земель, що зарезервовані для передачі у власність учасникам антитерористичної операції				
Номер земельної ділянки (масиву) на плані	Кадастровий номер земельної ділянки (кварталу)	Площа земельної ділянки (масиву), га	Цільове призначення	Перелік агрогруп ґрунтів (в разі наявності)
1	0525386200:03:001	1,90	для ведення особистого селянського господарства	37 д 29 д

### Умовні позначення:



- земельна ділянка, (масив), що зарезервована для надання у власність учасника АТО / площа, га;



- межі населених пунктів;



- адміністративні межі сільських, міських рад;



- земельні ділянки, які внесено до Державного земельного кадастру.

М 1 : 10000





Політанківська сільська рада Шаргородського району Вінницької області

Політанківська сільська рада Шаргородського району Вінницької області



Експлікація земель, що зарезервовані для передачі у власність учасникам антитерористичної операції				
Номер земельної ділянки (масиву) на плані	Кадастровий номер земельної ділянки (кварталу)	Площа земельної ділянки (масиву), га	Цільове призначення	Перелік агрогруп ґрунтів (в разі наявності)
1	0525386400:02:003	2,0	для ведення особистого селянського господарства	49 'с

Умовні позначення:

-  - земельна ділянка, (масив), що зарезервована для надання у власність учасника АТО / площа, га;
-  - межі населених пунктів;
-  - адміністративні межі сільських, міських рад;
-  - земельні ділянки, які внесено до Державного земельного кадастру.

М 1 : 10000







Політанківська сільська рада Шаргородського району Вінницької області



Експлікація земель, що зарезервовані для передачі у власність учасникам антитерористичної операції				
Номер земельної ділянки (масиву) на плані	Кадастровий номер земельної ділянки (кварталу)	Площа земельної ділянки (масиву), га	Цільове призначення	Перелік агрогруп ґрунтів (в разі наявності)
1	0525386400:02:003	1,78	для ведення особистого селянського господарства	49 'с 50 'с

Умовні позначення:

-  - земельна ділянка, (масив), що зарезервована для надання у власність учасника АТО / площа, га;
-  - межі населених пунктів;
-  - адміністративні межі сільських, міських рад;
-  - земельні ділянки, які внесено до Державного земельного кадастру.

М 1 : 10000





Руданська сільська рада Шаргородського району Вінницької області

## Руданська сільська рада Шаргородського району Вінницької області



Експлікація земель, що зарезервовані для передачі у власність учасникам антитерористичної операції				
Номер земельної ділянки (масиву) на плані	Кадастровий номер земельної ділянки (кварталу)	Площа земельної ділянки (масиву), га	Цільове призначення	Перелік агрогруп ґрунтів (в разі наявності)
1	0525387200:02:002	5,50	для ведення особистого селянського господарства	46 е 29 е

### Умовні позначення:

-  - земельна ділянка, (масив), що зарезервована для надання у власність учасника АТО / площа, га;
-  - межі населених пунктів;
-  - адміністративні межі сільських, міських рад;
-  - земельні ділянки, які внесено до Державного земельного кадастру.

М 1 : 10000

## Руданська сільська рада Шаргородського району Вінницької області



Експлікація земель, що зарезервовані для передачі у власність учасникам антитерористичної операції				
Номер земельної ділянки (масиву) на плані	Кадастровий номер земельної ділянки (кварталу)	Площа земельної ділянки (масиву), га	Цільове призначення	Перелік агрогруп ґрунтів (в разі наявності)
1	0525387200:02:002	6,60	для ведення особистого селянського господарства	50' е

### Умовні позначення:



- земельна ділянка, (масив), що зарезервована для надання у власність учасника АТО / площа, га;



- межі населених пунктів;



- адміністративні межі сільських, міських рад;



- земельні ділянки, які внесено до Державного земельного кадастру.

М 1 : 10000

## Руданська сільська рада Шаргородського району Вінницької області



Експлікація земель, що зарезервовані для передачі у власність учасникам антитерористичної операції				
Номер земельної ділянки (масиву) на плані	Кадастровий номер земельної ділянки (кварталу)	Площа земельної ділянки (масиву), га	Цільове призначення	Перелік агрогруп ґрунтів (в разі наявності)
1	0525387200:02:003	6,20	для ведення особистого селянського господарства	46 е 37 д

### Умовні позначення:



- земельна ділянка, (масив), що зарезервована для надання у власність учасника АТО / площа, га;



- межі населених пунктів;



- адміністративні межі сільських, міських рад;

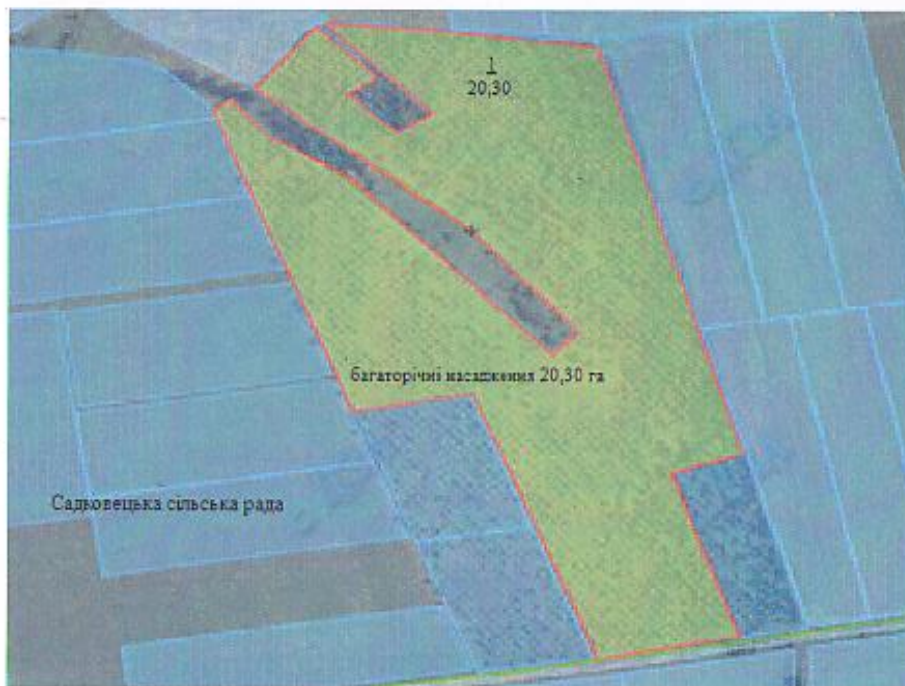


- земельні ділянки, які внесено до Державного земельного кадастру.

М 1 : 10000





Садковецька сільська рада Шаргородського району Вінницької області

## Садковецька сільська рада Шаргородського району Вінницької області



Експлікація земель, що зарезервовані для передачі у власність учасникам антитерористичної операції				
Номер земельної ділянки (масиву) на плані	Кадастровий номер земельної ділянки (кварталу)	Площа земельної ділянки (масиву), га	Цільове призначення	Перелік агрогруп ґрунтів (в разі наявності)
1	0525387500:01:001	20,30	для ведення особистого селянського господарства	відсутні

### Умовні позначення:

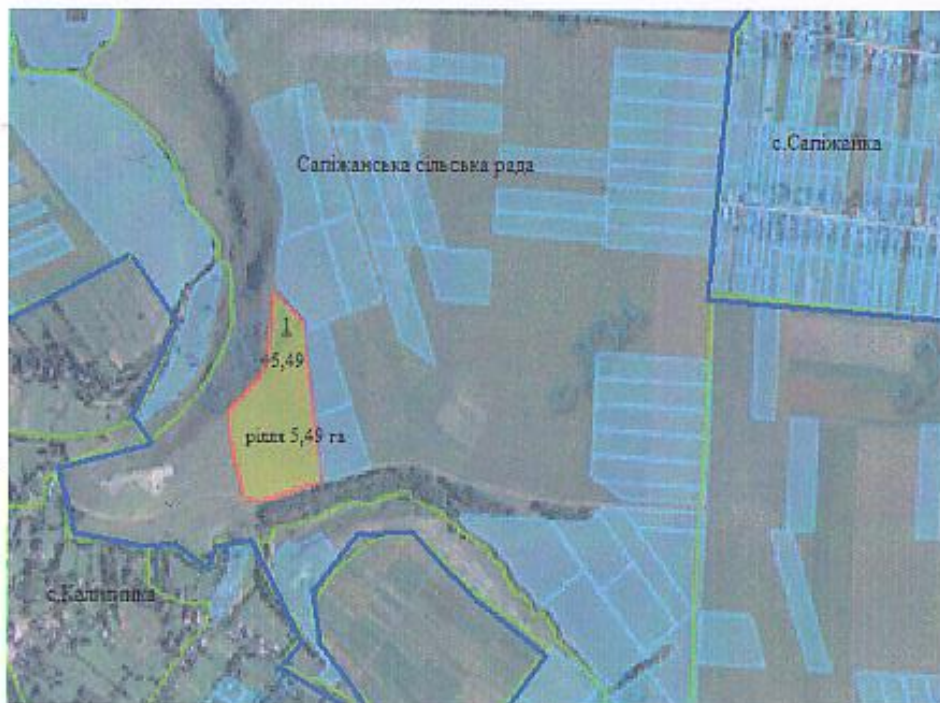
-  - земельна ділянка, (масив), що зарезервована для надання у власність учасника АТО / площа, га;
-  - межа населених пунктів;
-  - адміністративні межа сільських, міських рад;
-  - земельні ділянки, які внесено до Державного земельного кадастру.

М 1 : 10000

Сапіжанська сільська рада Шаргородського району Вінницької області







## Сапіжанська сільська рада Шаргородського району Вінницької області




Експлікація земель, що зарезервовані для передачі у власність учасникам антитерористичної операції				
Номер земельної ділянки (масиву) на плані	Кадастровий номер земельної ділянки (кварталу)	Площа земельної ділянки (масиву), га	Цільове призначення	Перелік агрогруп ґрунтів (в разі наявності)
1	0525387600:01:002	5,49	для ведення особистого селянського господарства	37 е

### Умовні позначення:

-  - земельна ділянка, (масив), що зарезервована для надання у власність учасника АТО / площа, га;
-  - межі населених пунктів;
-  - адміністративні межі сільських, міських рад;
-  - земельні ділянки, які внесено до Державного земельного кадастру.

М 1 : 10000

## Сапіжанська сільська рада Шаргородського району Вінницької області



Експлікація земель, що зарезервовані для передачі у власність учасникам антитерористичної операції				
Номер земельної ділянки (масиву) на плані	Кадастровий номер земельної ділянки (кварталу)	Площа земельної ділянки (масиву), га	Цільове призначення	Перелік агрогруп ґрунтів (в разі наявності)
1	0525387600:01:002	4,00	для ведення особистого селянського господарства	29 д

### Умовні позначення:



- земельна ділянка, (масив), що зарезервована для надання у власність учасника АТО / площа, га;



- межі населених пунктів;



- адміністративні межі сільських, міських рад;



- земельні ділянки, які внесено до Державного земельного кадастру.

М 1 : 10000





Стрільницька сільська рада Шаргородського району Вінницької області

## Стрільницька сільська рада Шаргородського району Вінницької області



Експлікація земель, що зарезервовані для передачі у власність учасникам антитерористичної операції				
Номер земельної ділянки (масиву) на плані	Кадастровий номер земельної ділянки (кварталу)	Площа земельної ділянки (масиву), га	Цільове призначення	Перелік агрогруп ґрунтів (в разі наявності)
1	0525387800.01:002	1,74	для ведення особистого селянського господарства	29 д

### Умовні позначення:

-  - земельна ділянка, (масив), що зарезервована для видання у власність учасника АТО / площа, га;
-  - межі населених пунктів;
-  - адміністративні межі сільських, міських рад;
-  - земельні ділянки, які внесено до Державного земельного кадастру.





М 1 : 10000

## Стрільницька сільська рада Шаргородського району Вінницької області



Експлікація земель, що зарезервовані для передачі у власність учасникам антитерористичної операції				
Номер земельної ділянки (масиву) на плані	Кадастровий номер земельної ділянки (кварталу)	Площа земельної ділянки (масиву), га	Цільове призначення	Перелік агрогруп ґрунтів (в разі пов'язаності)
1	0525387800:01:002	1,83	для ведення особистого селянського господарства	29 д

### Умовні позначення:

-  - земельна ділянка, (масив), що зарезервована для надання у власність учасника АТО / площа, га;
-  - межі населених пунктів;
-  - адміністративні межі сільських, міських рад;
-  - земельні ділянки, які внесено до Державного земельного кадастру.

М 1 : 10000

Стрільницька сільська рада Шаргородського району Вінницької області



Експлікація земель, що зарезервовані для передачі у власність учасникам антитерористичної операції				
Номер земельної ділянки (масиву) на плані	Кадастровий номер земельної ділянки (кварталу)	Площа земельної ділянки (масиву), га	Цільове призначення	Перелік агрогруп ґрунтів (в разі наявності)
1	0525387800:01:003	7,0	для ведення особистого селянського господарства	відсутні

Умовні позначення:



- земельна ділянка (масив), що зарезервована для надання у власність учасника АТО / площа, га;



- межі населених пунктів;



- адміністративні межі сільських, міських рад;



- земельні ділянки, які внесено до Державного земельного кадастру.

М 1 : 10000

Юхимівська сільська рада Шаргородського району Вінницької області

## Юхимівська сільська рада Шаргородського району Вінницької області



М 1 : 10000

### Експлікація земель, що зарезервовані для передачі у власність учасникам антитерористичної операції

Номер земельної ділянки (масиву) на плані	Кадастровий номер земельної ділянки (кварталу)	Площа земельної ділянки (масиву), га	Цільове призначення	Перелік агрогруп ґрунтів (в разі наявності)
1	0525389200:01:001	1,0	для ведення особистого селянського господарства	відсутні

#### Умовні позначення:



-земельна ділянка, (масив), що зарезервована для надання у власність учасника АТО / площа, га;



-межі населених пунктів;



-адміністративні межі сільських, міських рад;



-земельні ділянки, які внесено до Державного земельного кадастру.