

Ямпільський район

Вінницької області

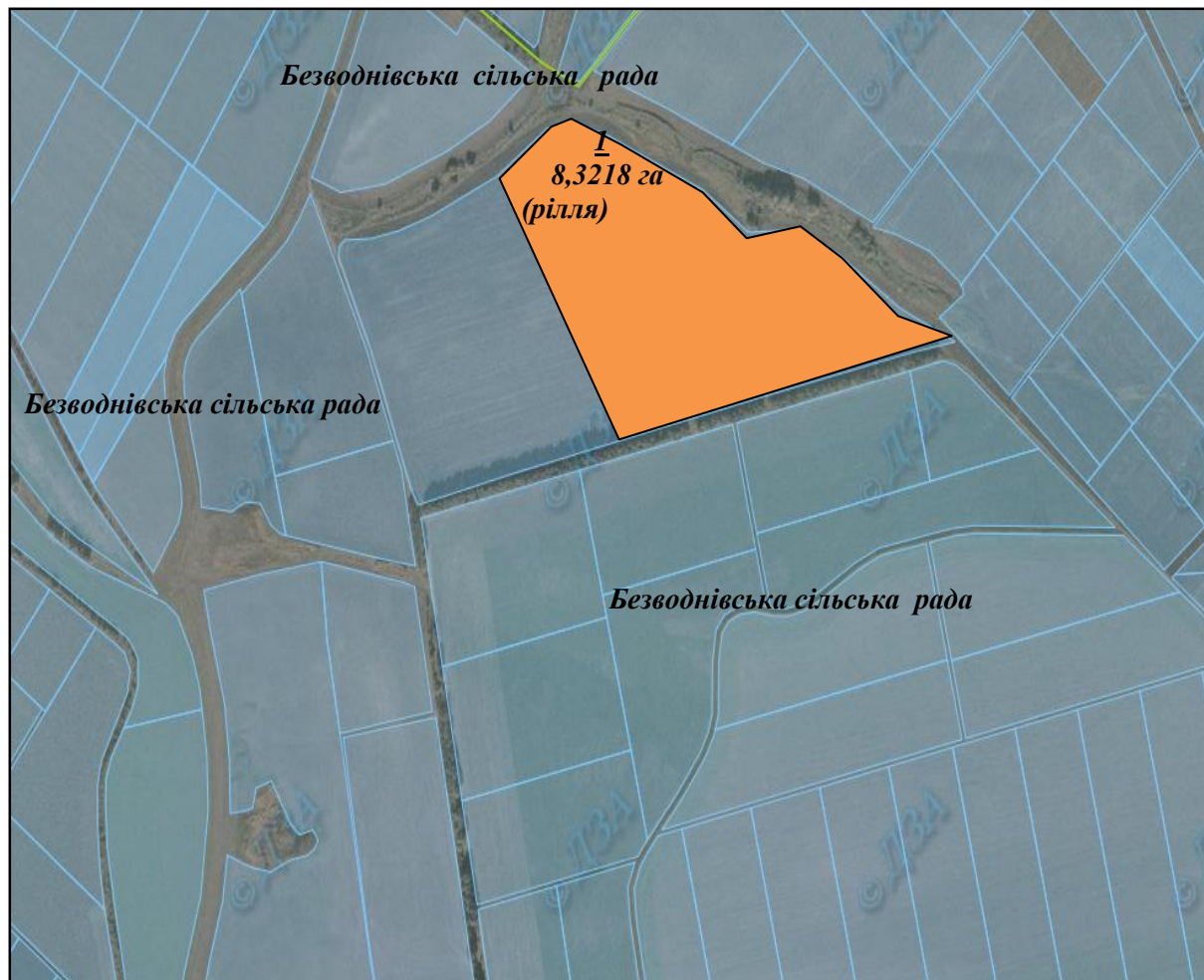
Інформація про зарезервовані земельні ділянки, які можуть бути передані у власність учасникам АТО на території Ямпільського району станом на 01.09.2017 р.

№ з/п	Назва адміністративно-територіальної одиниці (сільська (селещна) рада, місто районного значення)	Всього зарезервовано земельних ділянок, загальною площею	Зарезервовані територіальними органами держгеокадастру земельні ділянки, площею, га	В тому числі			Зарезервовані органами місцевого самоврядування земельні ділянки, площею, га	В тому числі			
				Для ведення садівництва	Для індивідуального дачного будівництва	Для ведення особистого селянського господарства		Для будівництва і обслуговування жилого будинку, господарських будівель і споруд (присадибна ділянка)	Для ведення садівництва	Для індивідуального дачного будівництва	Для ведення особистого селянського господарства
1	2	3	4	5	6	7	8	9	10	11	12
1	Безводнівська с.р.	9,3218	9,3218	-	-	9,3218	-	-	-	-	-
2	Бушанська с.р.	4,0000	4,0000	-	-	4,0000	-	-	-	-	-
3	Великокисницька с.р.	20,8060	20,8060	-	-	20,8060	-	-	-	-	-
4	Гальжбіївська с.р.	-	-	-	-	-	-	-	-	-	-
5	Дзигівська с.р.	1,1200	-	-	-	-	1,1200	1,1200	-	-	-
6	Довжоцька с.р.	-	-	-	-	-	-	-	-	-	-
7	Качківська с.р.	23,8548	23,8548	-	-	23,8548	-	-	-	-	-
8	Клембівська с.р.	-	-	-	-	-	-	-	-	-	-
9	Михайлівська с.р.	4,0000	4,0000	-	-	4,0000	-	-	-	-	-
10	Петрашівська с.р.	-	-	-	-	-	-	-	-	-	-
11	Писарівська с.р.	6,2000	6,2000	-	-	6,2000	-	-	-	-	-
12	Порогівська с.р.	30,0000	30,0000	-	-	30,0000	-	-	-	-	-
13	Ратуська с.р.	7,8800	4,3744	-	-	4,3744	3,5056	-	-	-	3,5056
14	Русавська с.р.	-	-	-	-	-	-	-	-	-	-
15	Северинівська с.р.	-	-	-	-	-	-	-	-	-	-
16	Слободо-Підлісівська с.р.	-	-	-	-	-	-	-	-	-	-
17	Тростянецька с.р.	-	-	-	-	-	-	-	-	-	-
18	Цекнівська с.р.	-	-	-	-	-	-	-	-	-	-
19	Ямпільська м.р.	-	-	-	-	-	-	-	-	-	-
Всього по району		107,1826	102,5570	-	-	102,5570	4,6256	1,1200	-	-	3,5056

Безводнівська сільська рада Ямпільського району Вінницької області





Безводнівська сільська рада, Ямпільського району, Вінницької області

Експлікація земель, що зарезервовані для передачі у власність учасникам антитерористичної операції



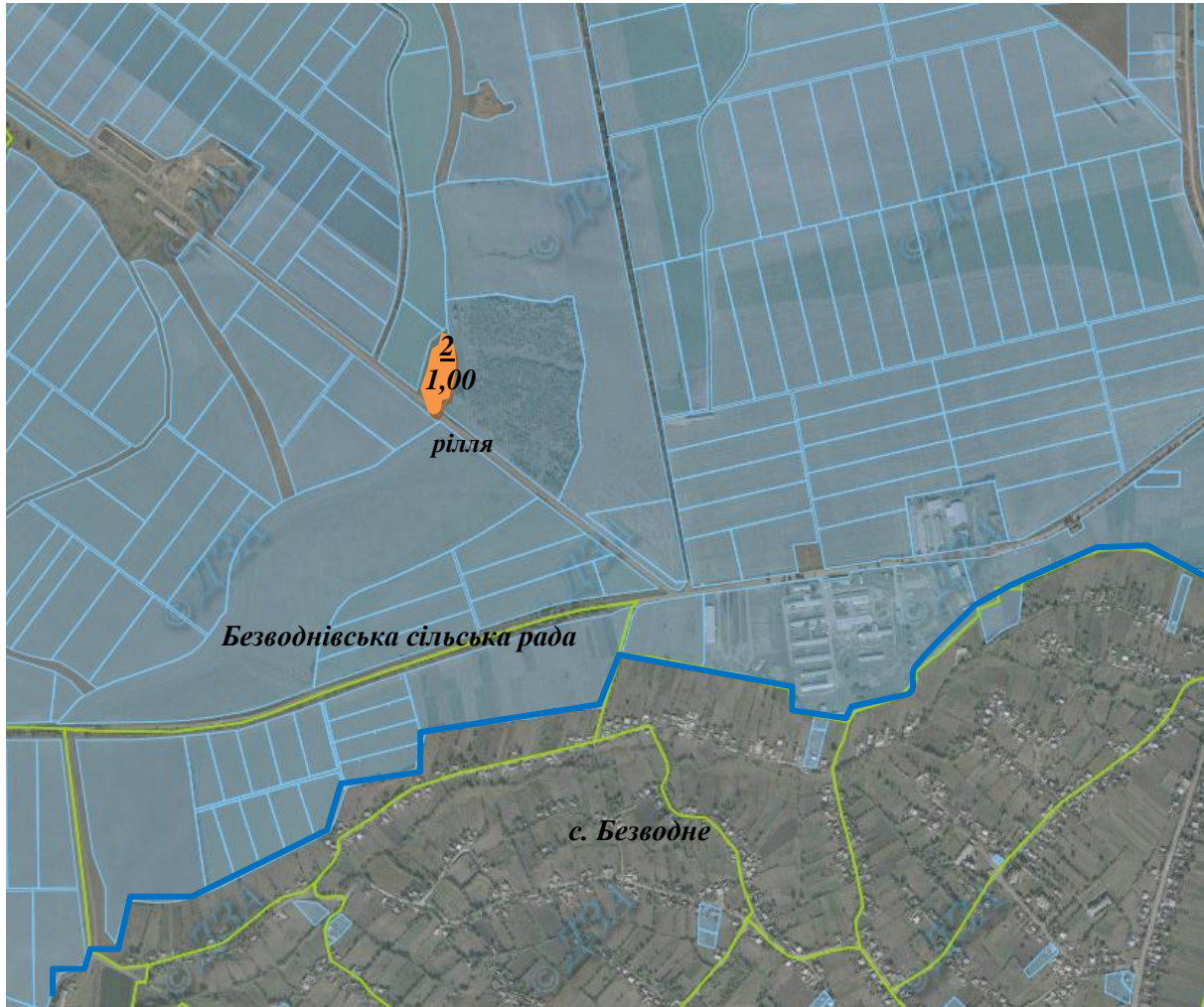
№ зем.діл. (масиву) на плані	Кадастровий № зем.діл. /кварталу/	Площа зем.діл. /масиву/ (га)	Цільове призначення	Перелік агрогруп ґрунтів (в разі наявності)
1	0525680400:03:001	8,3218	Для ведення особистого селянського господарства	49e,50e,139e

Умовні позначення:

-  - земельна ділянка (масив, що зарезервована для надання у власність учасникам АТО (площа,га)
-  - межі населених пунктів
-  - адміністративні межі сільських, селищних, міських рад
-  - земельні ділянки, які внесено до державного земельного кадастру

М 1 : 10 000





Безводнівська сільська рада, Ямпільського району, Вінницької області



Експлікація земель, що зарезервовані для передачі у власність учасникам антитерористичної операції

Номер зем.діл. (масиву) на плані	Кадастровий № зем.діл. /кварталу/	Площа зем.діл. /масиву/ (га)	Цільове призначення	Перелік агрогруп ґрунтів (в разі наявності)
2	0525680400:03:001	1.0000	Для ведення особистого селянського господарства	55e

Умовні позначення:

-  - земельна ділянка (масив, що зарезервована для надання у власність учасникам АТО (площа,га)
-  - межі населених пунктів
-  - адміністративні межі сільських, селищних, міських рад
-  - земельні ділянки, які внесено до державного земельного кадастру

М 1:10 000

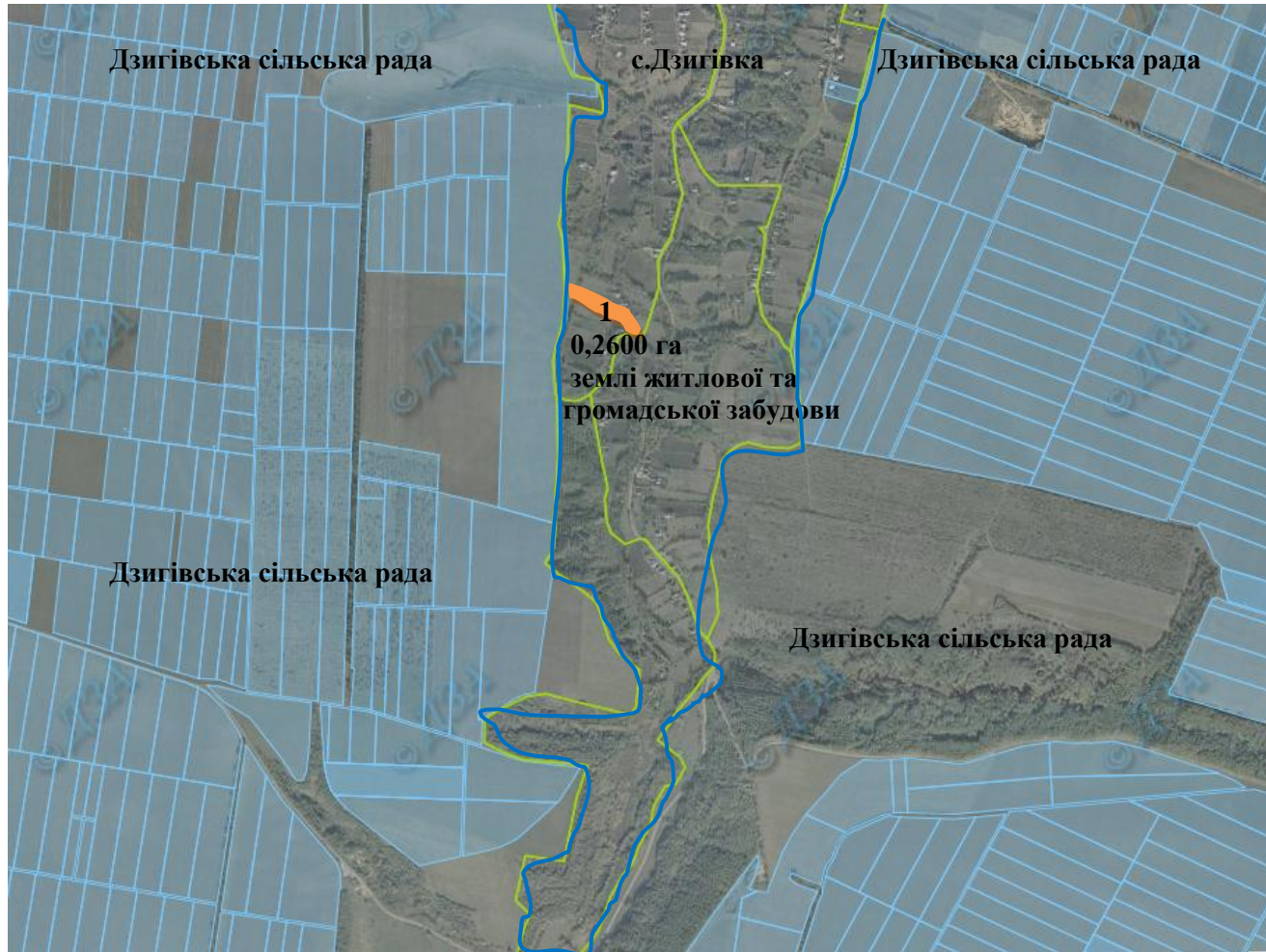
Дзигівська сільська рада

Ямпільського району

Вінницької області





Дзигівська сільська рада, Ямпільського району, Вінницької області

Експлікація земель, що зарезервовані для передачі у власність учасникам антитерористичної операції



Ном ер зем. діл. (мас иву) на пла ні	Кадастровий № зем.діл. /кварталу/	Пло ща зем.д іл. /мас иву/ (га)	Цільове призначення	Перелік агрозгруп грунтів (в разі наявност і)
1	0525682200:01:019	0.26	Для будівництва та обслуговування житлового будинку, господарських будівель та споруд	57e

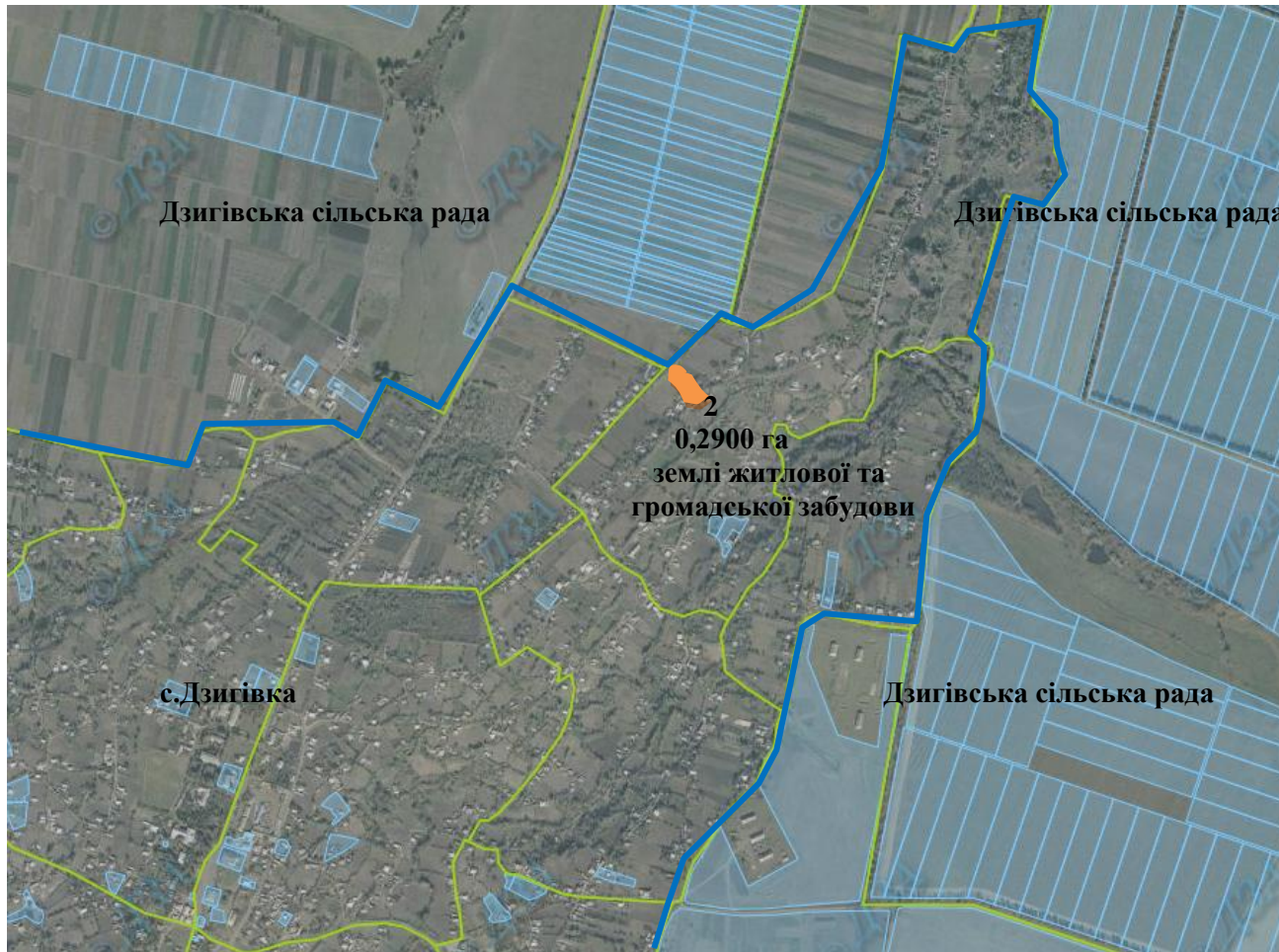
Умовні позначення:

-  - земельна ділянка (масив, що зарезервована для надання у власність учасникам АТО (площа,га)
-  - межі населених пунктів
-  - адміністративні межі сільських, селищних, міських рад
-  - земельні ділянки, які внесено до державного земельного кадастру

М 1:10 000





Дзигівська сільська рада, Ямпільського району, Вінницької області

Експлікація земель, що зарезервовані для передачі у власність учасникам антитерористичної операції



Ном ер зем. діл. (мас иву) на пла ні	Кадастровий № зем.діл. /кварталу/	Пло ща зем.д іл. /мас иву/ (га)	Цільове призначення	Перелік агрозгруп грунтів (в разі наявності)
2	0525682200:01:010	0.29	Для будівництва та обслуговування житлового будинку, господарських будівель та споруд	56e

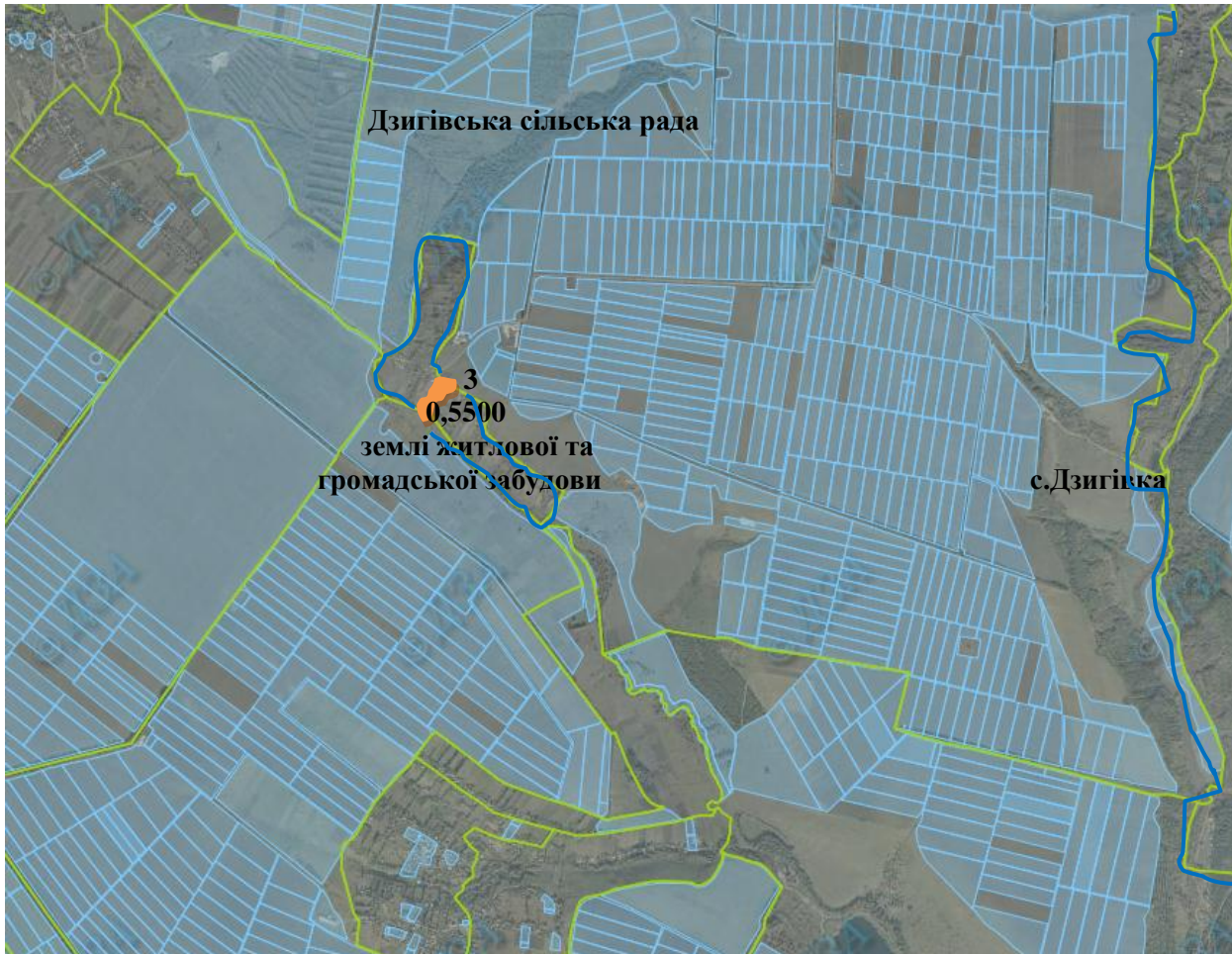
Умовні позначення:

-  - земельна ділянка (масив, що зарезервована для надання у власність учасникам АТО (площа,га)
-  - межі населених пунктів
-  - адміністративні межі сільських, селищних, міських рад
-  - земельні ділянки, які внесено до державного земельного кадастру

М 1:10 000

Дзигівська сільська рада, Ямпільського району, Вінницької області





Експлікація земель, що зарезервовані для передачі у власність учасникам антитерористичної операції



М 1:10 000

№ зем. діл. (масиву) на плані	Кадастровий № зем.діл. /кварталу/	Площа зем.діл. /масиву/ (га)	Цільове призначення	Перелік агрогруп ґрунтів (в разі наявності)
3	0525682200:02:000	0.55	Для будівництва та обслуговування житлового будинку, господарських будівель та споруд	57e

Умовні позначення:

-  - земельна ділянка (масив, що зарезервована для надання у власність учасникам АТО (площа,га)
-  - межі населених пунктів
-  - адміністративні межі сільських, селищних, міських рад
-  - земельні ділянки, які внесено до державного земельного кадастру





Качківська сільська рада Ямпільського району Вінницької області

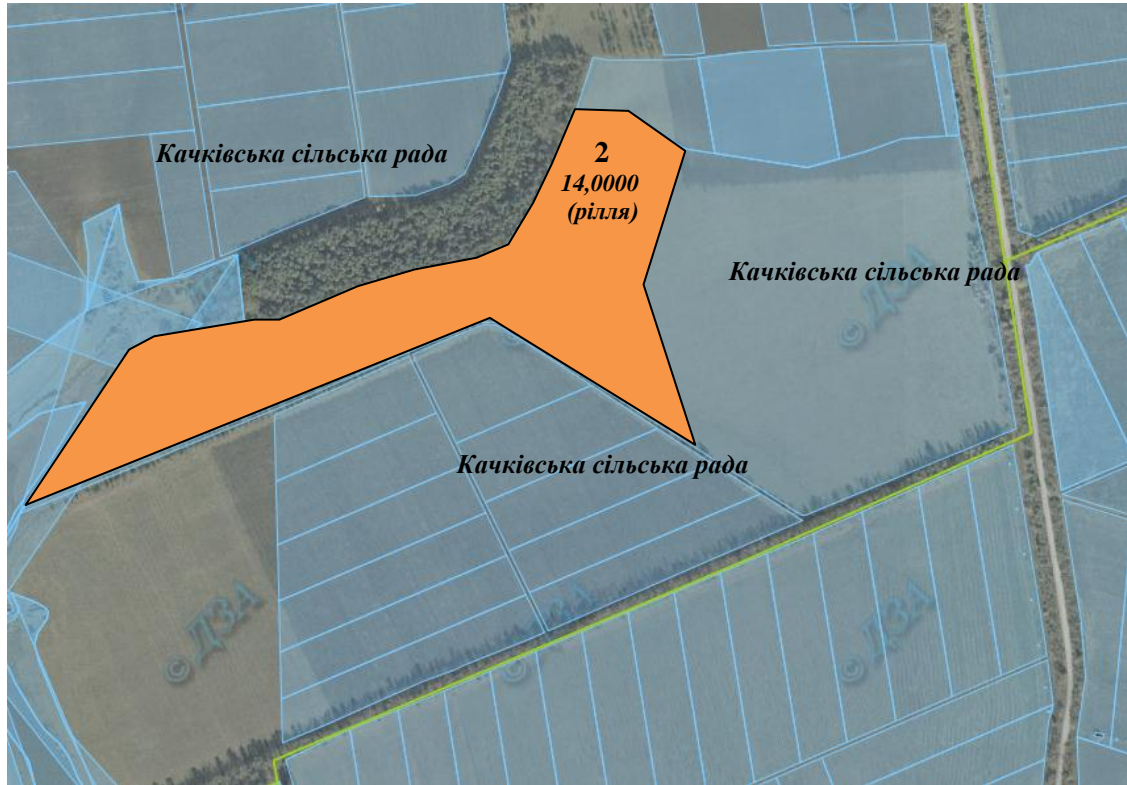
Експлікація земель, що зарезервовані для передачі у власність учасникам антитерористичної операції



№зе м.діл (мас иву) на план і	Кадастровий № зем.діл. /кварталу/	Площа зем.діл. /масиву/ (га)	Цільове признач ення	Перелік агрогруп ґрунтів (в разі наявнос ті)
1	0525682800:02:003	9,8548	Для ведення особис того селянсь кого господа рства	55сє

Умовні позначення:





-  - земельна ділянка (масив, що зарезервована для надання у власність учасникам АТО (площа,га)
-  - межі населених пунктів
-  - адміністративні межі сільських, селищних міських рад
-  - земельні ділянки, які внесено до державного земельного кадастру



учасникам антитерористичної операції

№зе м.діл (мас иву) на план і	Кадастровий № зем.діл. /кварталу/	Площа зем.діл. /масиву/ (га)	Цільове признач ення	Перелік агрогруп ґрунтів (в разі наявнос ті)
2	0525682800.03:001	14,0000	Для ведення особис того селянсь кого господа рства	53e, 55e, 208e

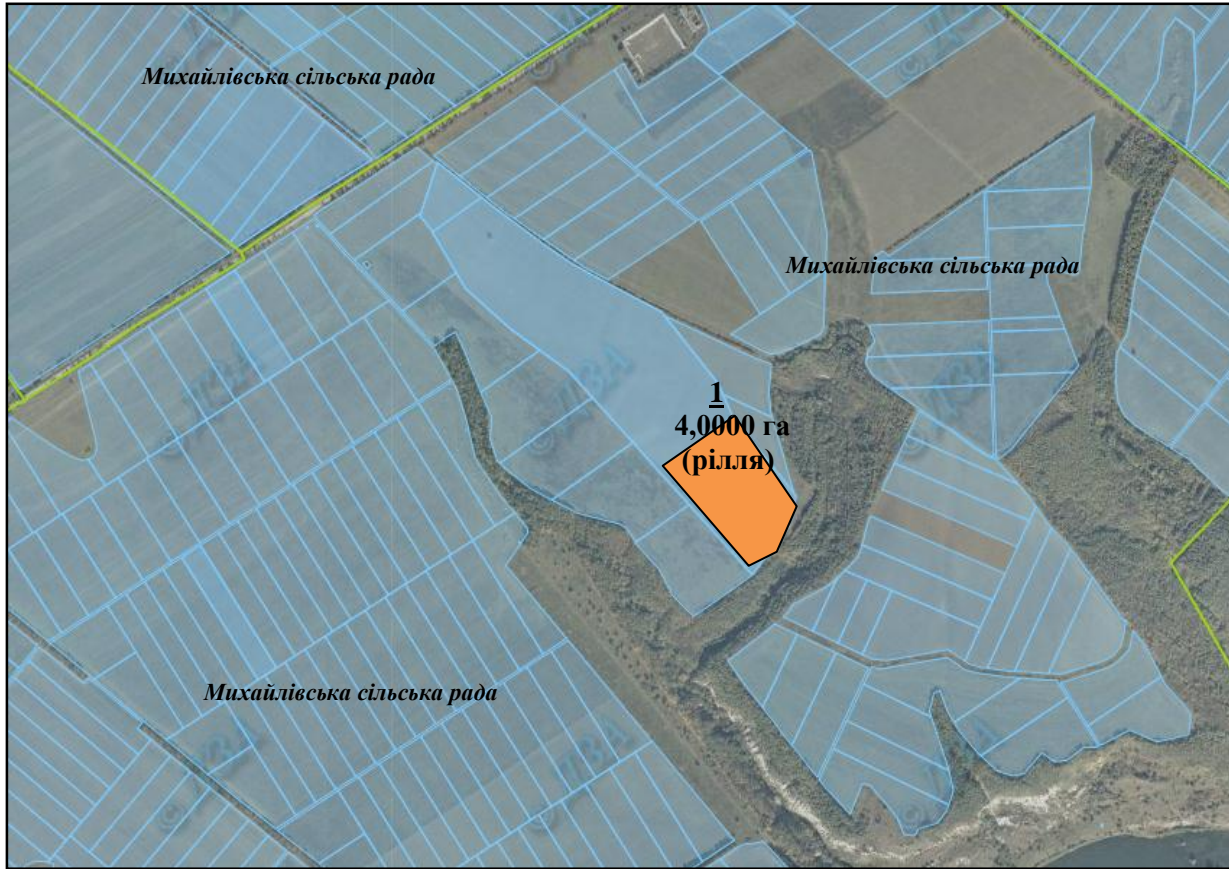
М 1 : 10 000

- Умовні позначення:
-  - земельна ділянка (масив, що зарезервована для надання у власність учасникам АТО (площа,га)
 -  - межі населених пунктів
 -  - адміністративні межі сільських, селищних, міських рад
 -  - земельні ділянки, які внесено до державного земельного кадастру

Михайлівська сільська рада Ямпільського району Вінницької області





Михайлівська а сільська рада, Ямпільського району, Вінницької області

Експлікація земель, що зарезервовані для передачі у власність учасникам антитерористичної операції



№ зем. діл. (масиву) на плані	Кадастровий № зем.діл. /кварталу/	Площа зем.діл. /масиву/ (га)	Цільове призначення	Перелік агрогруп ґрунтів (в разі наявності)
1	0525683400:02:002	4,00	Для ведення особистого селянського господарства	56e

Умовні позначення:

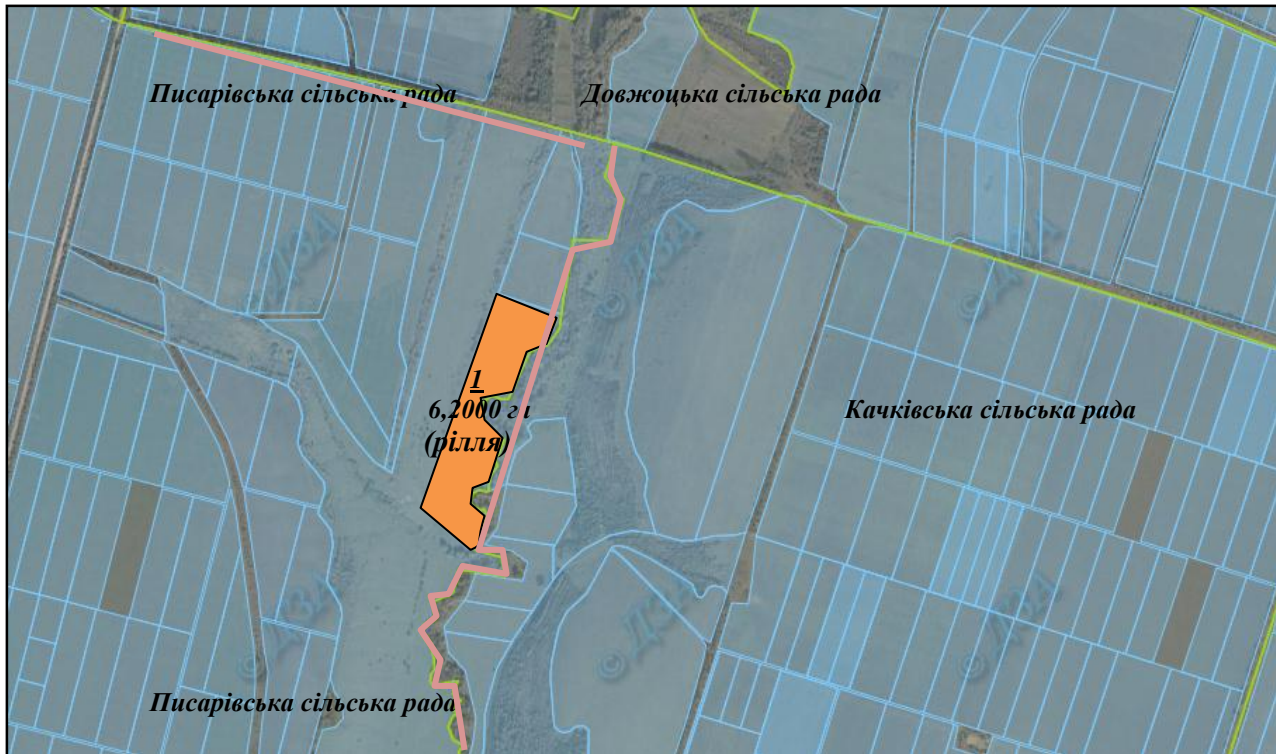
-  - земельна ділянка (масив, що зарезервована для надання у власність учасникам АТО (площа,га)
-  - межі населених пунктів
-  - адміністративні межі сільських, селищних, міських рад
-  - земельні ділянки, які внесено до державного земельного кадастру

М 1 : 10 000

Писарівська сільська рада Ямпільського району Вінницької області





Писарівська сільська рада, Ямпільського району, Вінницької області

Експлікація земель, що зарезервовані для передачі у власність учасникам антитерористичної операції



№ зем. діл. (масиву) на плані	Кадастровий № зем.діл. /кварталу/	Площа зем.діл. /масиву/ (га)	Цільове призначення	Перелік агрогруп ґрунтів (в разі наявності)
1	0525683800:02:005	6,2000	Для ведення особистого селянського господарства	209e, 210d,57e.

Умовні позначення:

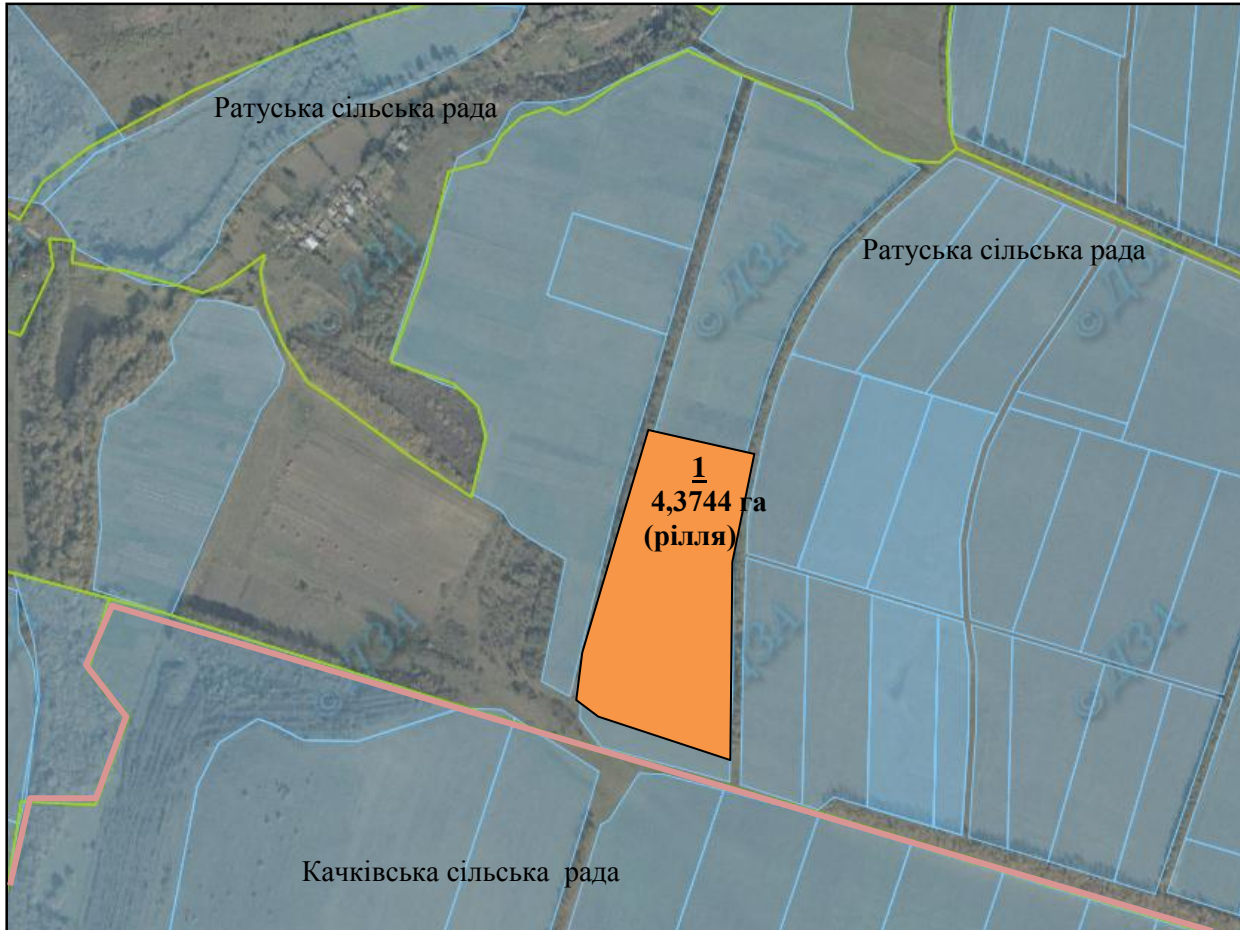
-  - земельна ділянка (масив, що зарезервована для надання у власність учасникам АТО (площа,га)
-  - межі населених пунктів
-  - адміністративні межі сільських, селищних, міських рад
-  - земельні ділянки, які внесено до державного земельного кадастру

М 1 : 10 000

Ратуська сільська рада Ямпільського району Вінницької області





Ратуська сільська рада, Ямпільського району, Вінницької області

Експлікація земель, що зарезервовані для передачі у власність учасникам антитерористичної операції



№ зем. діл. (масиву) на плані	Кадастровий № зем.діл. /кварталу/	Площа зем.діл. /масиву/ (га)	Цільове призначення	Перелік агрогруп ґрунтів (в разі наявності)
1	0525684200:02:004	4,3744	Для ведення особисто го селянсько го господарс тва	55е, 56 е

Умовні позначення:

-  - земельна ділянка (масив, що зарезервована для надання у власність учасникам АТО (площа,га)
-  - межі населених пунктів
-  - адміністративні межі сільських, селищних, міських рад
-  - земельні ділянки, які внесено до державного земельного кадастру

М 1:10 000

Ратуська сільська рада, Ямпільського району, Вінницької області





Експлікація земель, що зарезервовані для передачі у власність учасникам антитерористичної операції



М 1:10 000

№ зем. діл. (масиву) на плані	Кадастровий № зем.діл. /кварталу/	Площа зем.діл. /масиву/ (га)	Цільове призначення	Перелік агрогруп ґрунтів (в разі наявності)
2	0525684200:01:005	3,5056	Для ведення особистого селянського господарства	55e, 56 e

Умовні позначення:

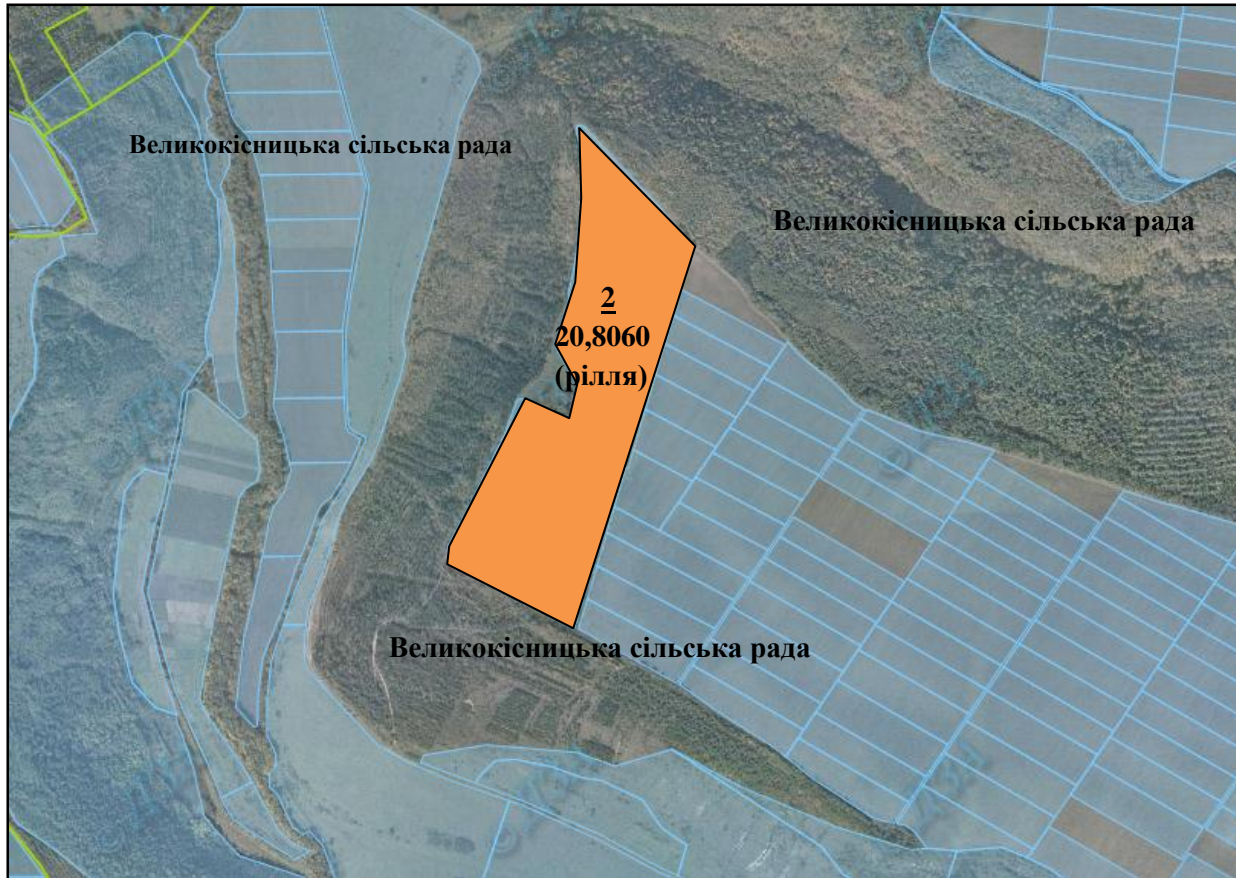
-  - земельна ділянка (масив, що зарезервована для надання у власність учасникам АТО (площа,га)
-  - межі населених пунктів
-  - адміністративні межі сільських, селищних, міських рад
-  - земельні ділянки, які внесено до державного земельного кадастру

Великокісницька

сільська





рада

Експлікація земель, що зарезервовані для передачі у власність учасникам антитерористичної операції



<i>№зе м.діл . (мас иву) на план і</i>	<i>Кадастровий № зем.діл. /кварталу/</i>	<i>Площа зем.діл. /масиву / (га)</i>	<i>Цільове призначення</i>	<i>Перелік агрогруп ґрунтів (в разі наявності)</i>
2	0525681300:02:001	20,8060	Для ведення особистого селянського господарства	53е, 96д,85л,92в

Умовні позначення:

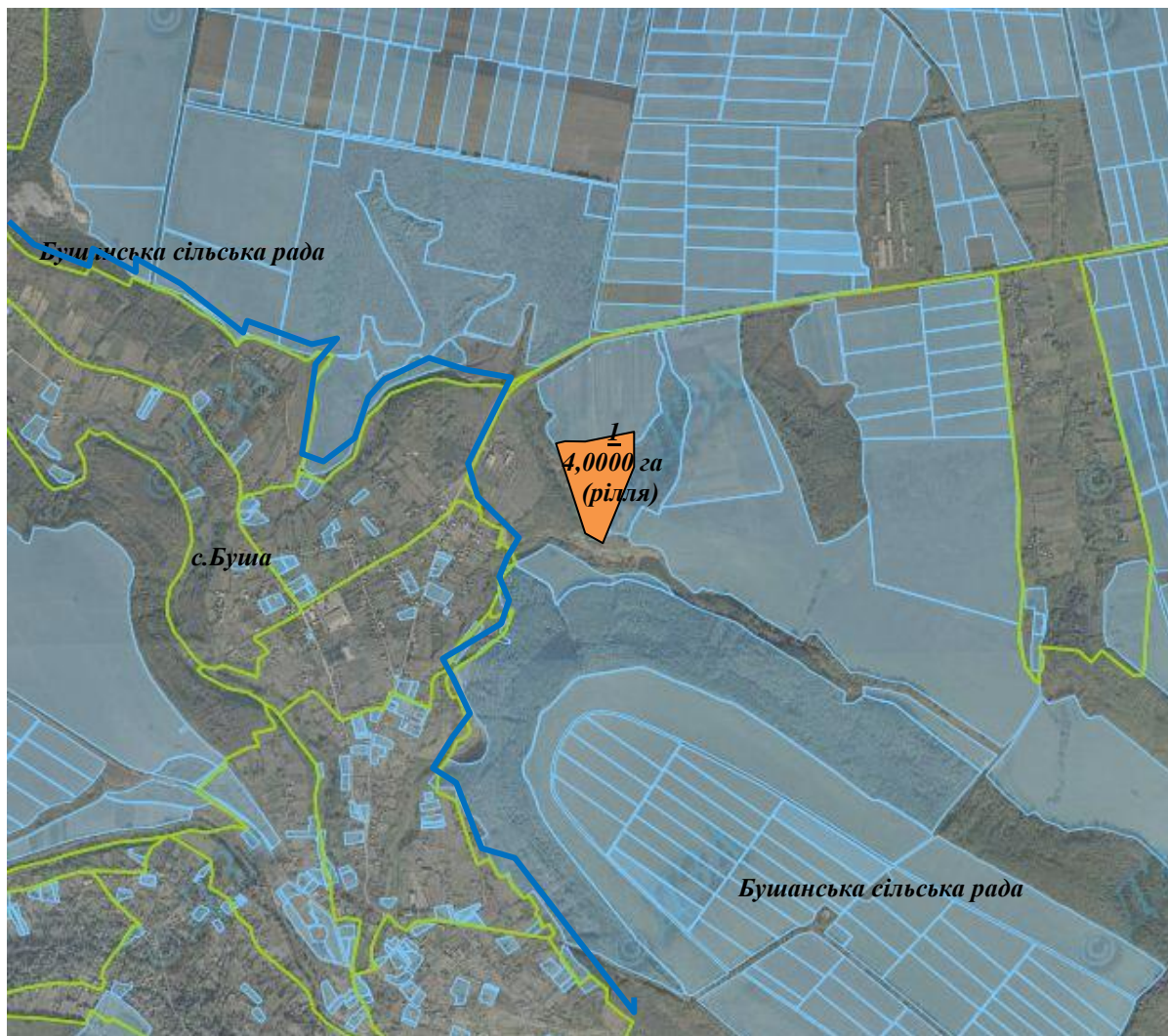
-  - земельна ділянка (масив, що зарезервована для надання у власність учасникам АТО (площа,га)
-  - межі населених пунктів
-  - адміністративні межі сільських, селищних, міських рад
-  - земельні ділянки, які внесено до державного земельного кадастру

Бушанська

сільська





рада

Бушанська сільська рада, Ямпільського району, Вінницької області



Експлікація земель, що зарезервовані для передачі у власність учасникам антитерористичної операції

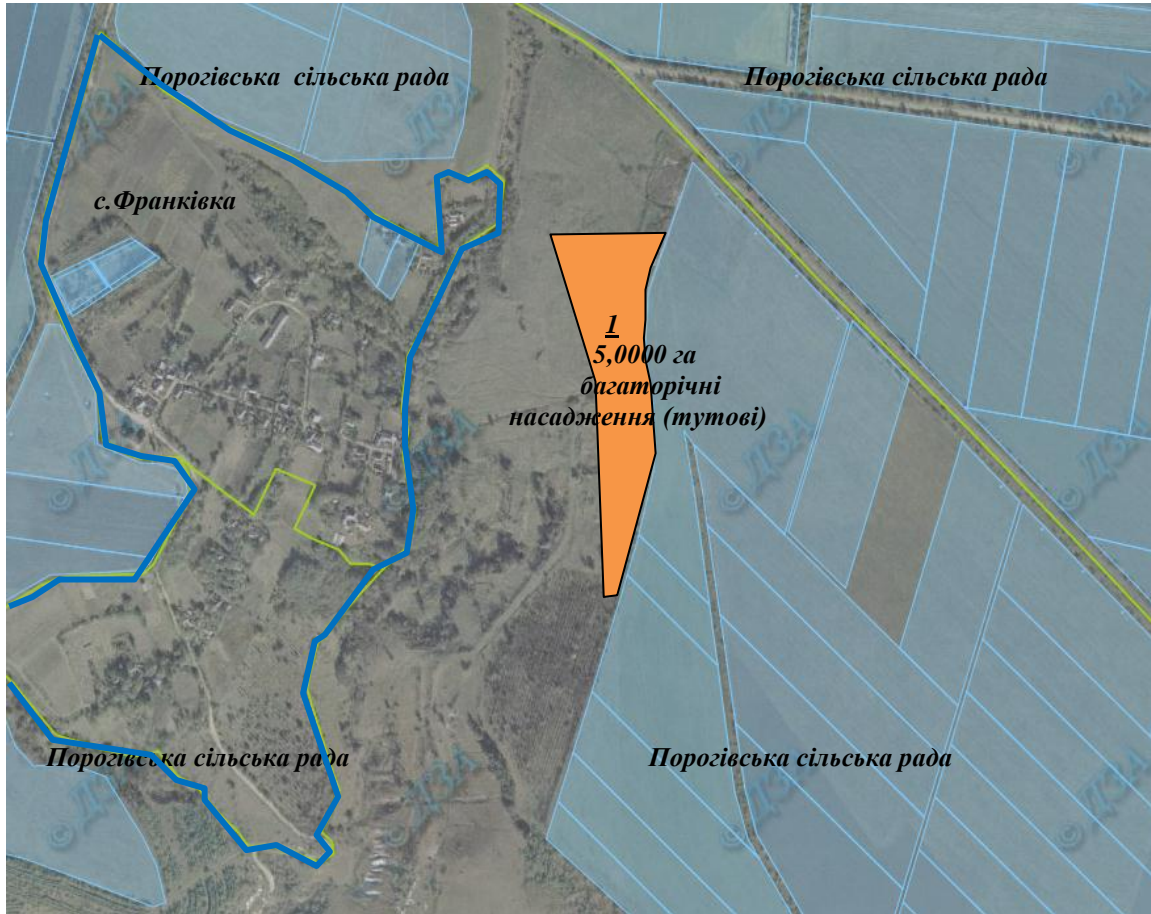
№зем.діл. (масиву) на плані	Кадастровий № зем.діл. /кварталу/	Площа зем.діл. /масиву / (га)	Цільове призначення	Перелік агрозгруп грунтів (в разі наявності)
1	0525680800:05:002	4,0000	Для ведення особистого селянського господарства	55e,56e,57e

- Умовні позначення:**
-  - земельна ділянка (масив, що зарезервована для надання у власність учасникам АТО (площа,га)
 -  - межі населених пунктів
 -  - адміністративні межі сільських, селищних, міських рад
 -  - земельні ділянки, які внесено до державного земельного кадастру

М 1 : 10 000

Порогівська сільська рада Ямпільського району Вінницької області





Порогівська сільська рада, Ямпільського району, Вінницької області



Експлікація земель, що зарезервовані для передачі у власність учасникам антитерористичної операції

№зем. діл. (масиву) на плані	Кадастровий № зем.діл. /кварталу/	Площа зем.діл. /масиву / (га)	Цільове призначення	Перелік агрогруп ґрунтів (в разі наявності)
1	0525684000:04:003	5,0000	Для ведення особистого селянського господарства	104e

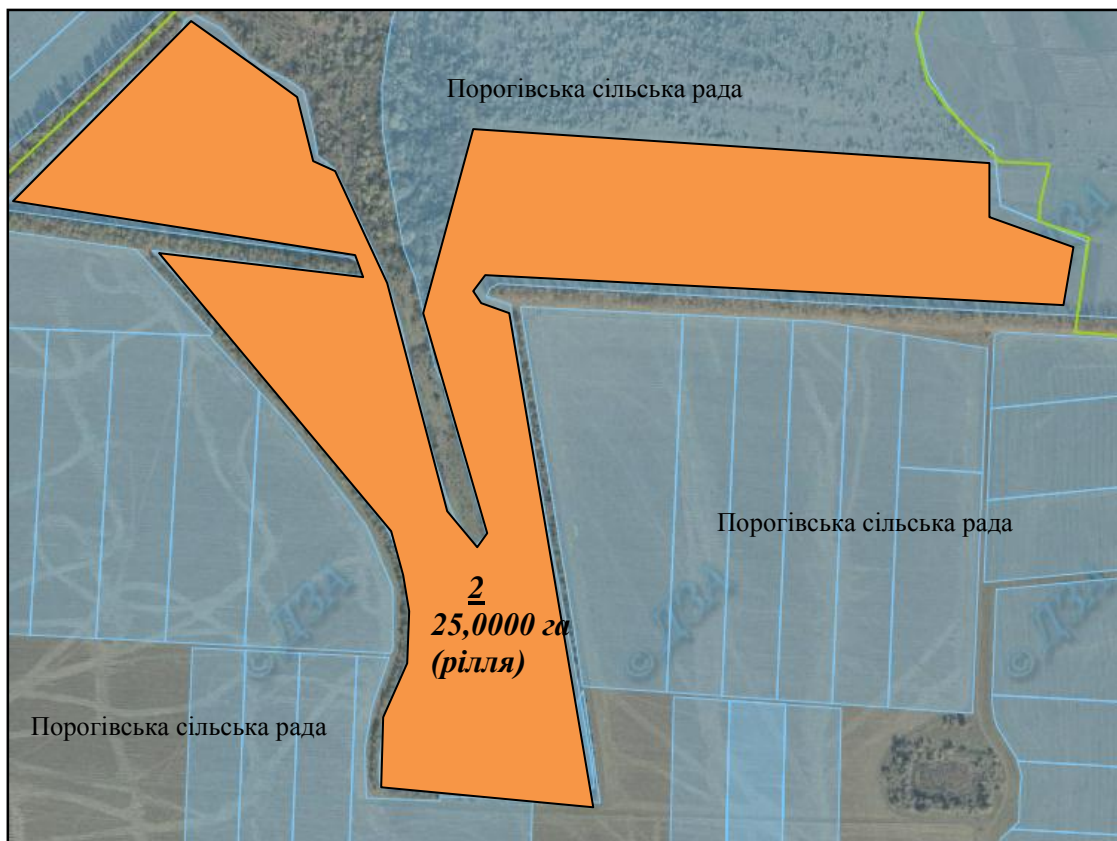
Умовні позначення :

-  - земельна ділянка (масив, що зарезервована для надання у власність учасникам АТО (площа, га)
-  - межі населених пунктів
-  - адміністративні межі сільських, селищних, міських рад
-  - земельні ділянки, які внесено до державного земельного кадастру

М 1 : 10 000





Порогівська сільська рада, Ямпільського району, Вінницької області

Експлікація земель, що зарезервовані для передачі у власність учасникам антитерористичної операції



№зем .діл. (мас иву) на плані	Кадастровий № зем.діл. /кварталу/	Площа зем.діл . /масив у/ (га)	Цільове призначення	Перелік агрогруп ґрунтів (в разі наявності)
2	0525684000:05:001	25,0000	Для ведення особистого селянського господарства	55e, 56e

Умовні позначення :

-  - земельна ділянка (масив,що зарезервована для надання у власність учасникам АТО (площа, га)
-  - межі населених пунктів
-  - адміністративні межі сільських,селищних, міських рад
-  - земельні ділянки, які внесено до державного земельного кадастру

M 1 : 10 000