

*Ямпільський район*

*Вінницької області*

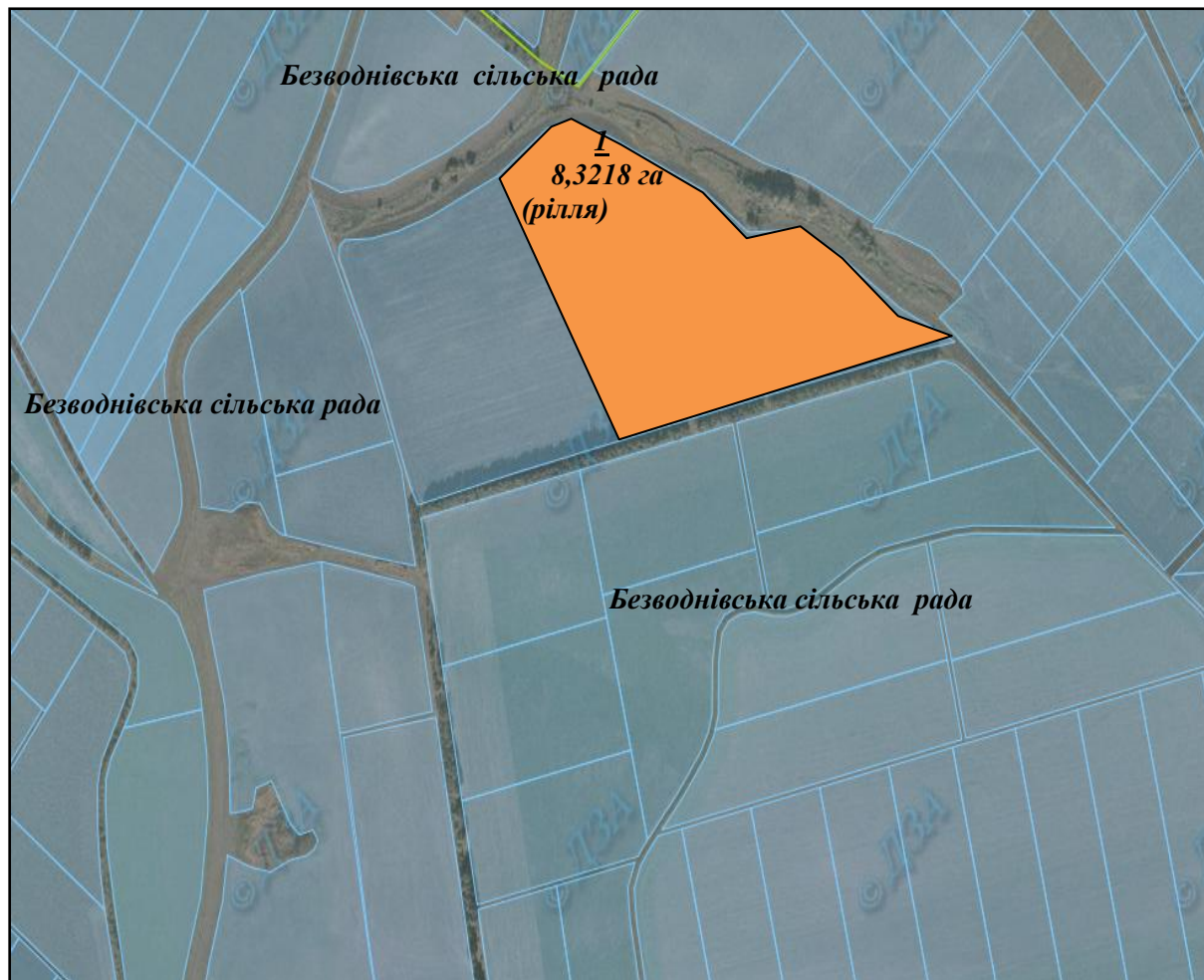
**Інформація** про зарезервовані земельні ділянки, які можуть бути передані у власність учасникам АТО  
на території Ямпільського району станом на 01.01.2018 р.

№ з/п	Назва адміністративно-територіальної одиниці (сільська (селещна) рада, місто районного значення)	Всього зарезервовано земельних ділянок, загальною площею	Зарезервовані територіальними органами держгеокадастру земельні ділянки, площею, га	В тому числі			Зарезервовані органами місцевого самоврядування земельні ділянки, площею, га	В тому числі			
				Для ведення садівництва	Для індивідуального дачного будівництва	Для ведення особистого селянського господарства		Для будівництва і обслуговування жилого будинку, господарських будівель і споруд (присадибна ділянка)	Для ведення садівництва	Для індивідуального дачного будівництва	Для ведення особистого селянського господарства
1	2	3	4	5	6	7	8	9	10	11	12
1	Безводнівська с.р.	9,3218	9,3218	-	-	9,3218	-	-	-	-	-
2	Бушанська с.р.	4,0000	4,0000	-	-	4,0000	-	-	-	-	-
3	Великокисницька с.р.	6,0000	6,0000	-	-	6,0000	-	-	-	-	-
4	Гальжбіївська с.р.	-	-	-	-	-	-	-	-	-	-
5	Дзигівська с.р.	7,3200	6,2000	-	-	6,2000	1,1200	1,1200	-	-	-
6	Довжоцька с.р.	-	-	-	-	-	-	-	-	-	-
7	Качківська с.р.	23,8548	23,8548	-	-	23,8548	-	-	-	-	-
8	Клембівська с.р.	-	-	-	-	-	-	-	-	-	-
9	Михайлівська с.р.	4,0000	4,0000	-	-	4,0000	-	-	-	-	-
10	Петрашівська с.р.	-	-	-	-	-	-	-	-	-	-
11	Писарівська с.р.	6,2000	6,2000	-	-	6,2000	-	-	-	-	-
12	Порогівська с.р.	10,0000	10,0000	-	-	10,0000	-	-	-	-	-
13	Ратуська с.р.	7,8800	4,3744	-	-	4,3744	3,5056	-	-	-	3,5056
14	Русавська с.р.	4,0000	4,0000	-	-	4,0000	-	-	-	-	-
15	Северинівська с.р.	-	-	-	-	-	-	-	-	-	-
16	Слободо-Підлісівська с.р.	-	-	-	-	-	-	-	-	-	-
17	Тростянецька с.р.	-	-	-	-	-	-	-	-	-	-
18	Цекнівська с.р.	-	-	-	-	-	-	-	-	-	-
19	Ямпільська м.р.	-	-	-	-	-	-	-	-	-	-
Всього по району		82,5766	77,9510	-	-	77,9510	4,6256	1,1200	-	-	3,5056

*Безводнівська сільська рада Ямпільського району Вінницької області*





## Безводнівська сільська рада, Ямпільського району, Вінницької області

Експлікація земель, що зарезервовані для передачі у власність учасникам антитерористичної операції



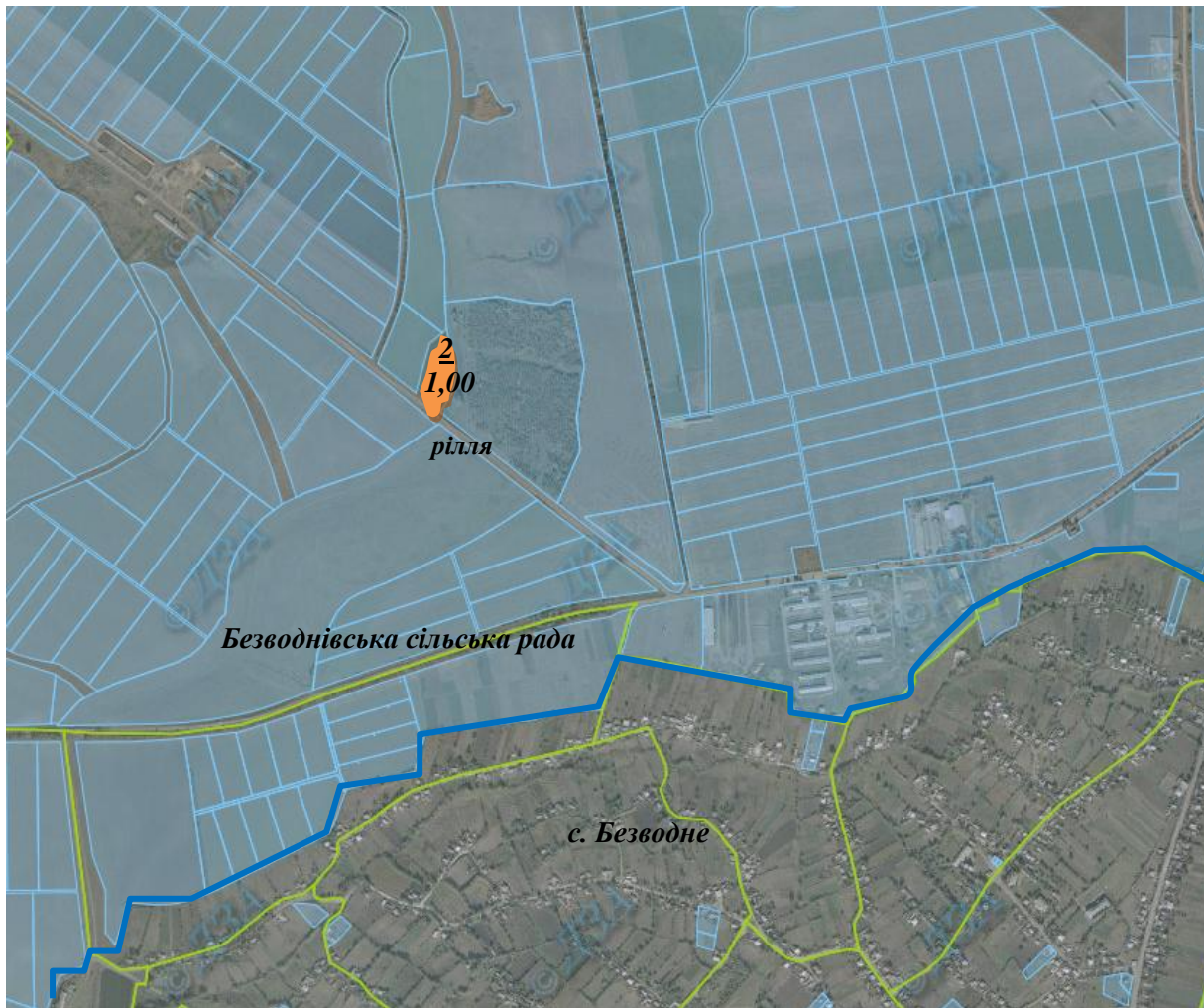
№ зем.діл. (масиву) на плані	Кадастровий № зем.діл. /кварталу/	Площа зем.діл. /масиву/ (га)	Цільове призначення	Перелік агрогруп ґрунтів (в разі наявності)
1	0525680400:03:001	8,3218	Для ведення особистого селянського господарства	49e,50e,139e

### Умовні позначення:

-  - земельна ділянка (масив, що зарезервована для надання у власність учасникам АТО (площа,га)
-  - межі населених пунктів
-  - адміністративні межі сільських, селищних, міських рад
-  - земельні ділянки, які внесено до державного земельного кадастру

М 1 : 10 000





**Безводнівська сільська рада, Ямпільського району, Вінницької області**



**Експлікація земель, що зарезервовані для передачі у власність учасникам антитерористичної операції**

Номер зем.діл. (масиву) на плані	Кадастровий № зем.діл. /кварталу/	Площа зем.діл. /масиву/ (га)	Цільове призначення	Перелік агрогруп ґрунтів (в разі наявності)
2	0525680400:03:001	1.0000	Для ведення особистого селянського господарства	55e

**Умовні позначення:**

-  - земельна ділянка (масив, що зарезервована для надання у власність учасникам АТО (площа,га)
-  - межі населених пунктів
-  - адміністративні межі сільських, селищних, міських рад
-  - земельні ділянки, які внесено до державного земельного кадастру

**М 1:10 000**

*Дзигівська сільська рада*

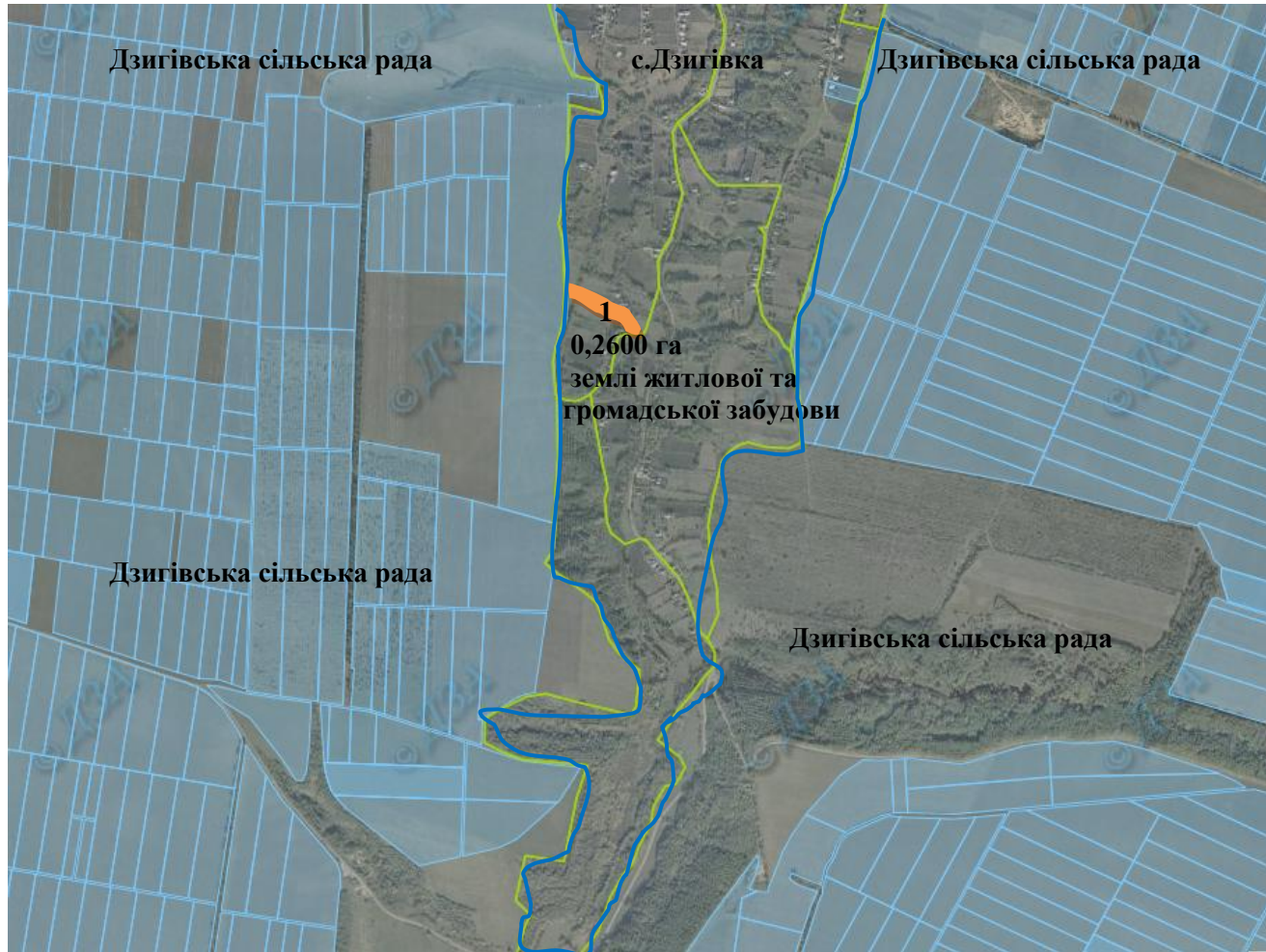
*Ямпільського району*

*Вінницької області*







# Дзигівська сільська рада, Ямпільського району, Вінницької області

Експлікація земель, що зарезервовані для передачі у власність учасникам антитерористичної операції



Ном ер зем. діл. (мас иву) на пла ні	Кадастровий № зем.діл. /кварталу/	Пло ща зем.д іл. /мас иву/ (га)	Цільове призначення	Перелік агрозгруп грунтів (в разі наявност і)
1	0525682200:01:019	0.26	Для будівництва та обслуговування житлового будинку, господарських будівель та споруд	57e

Умовні позначення:

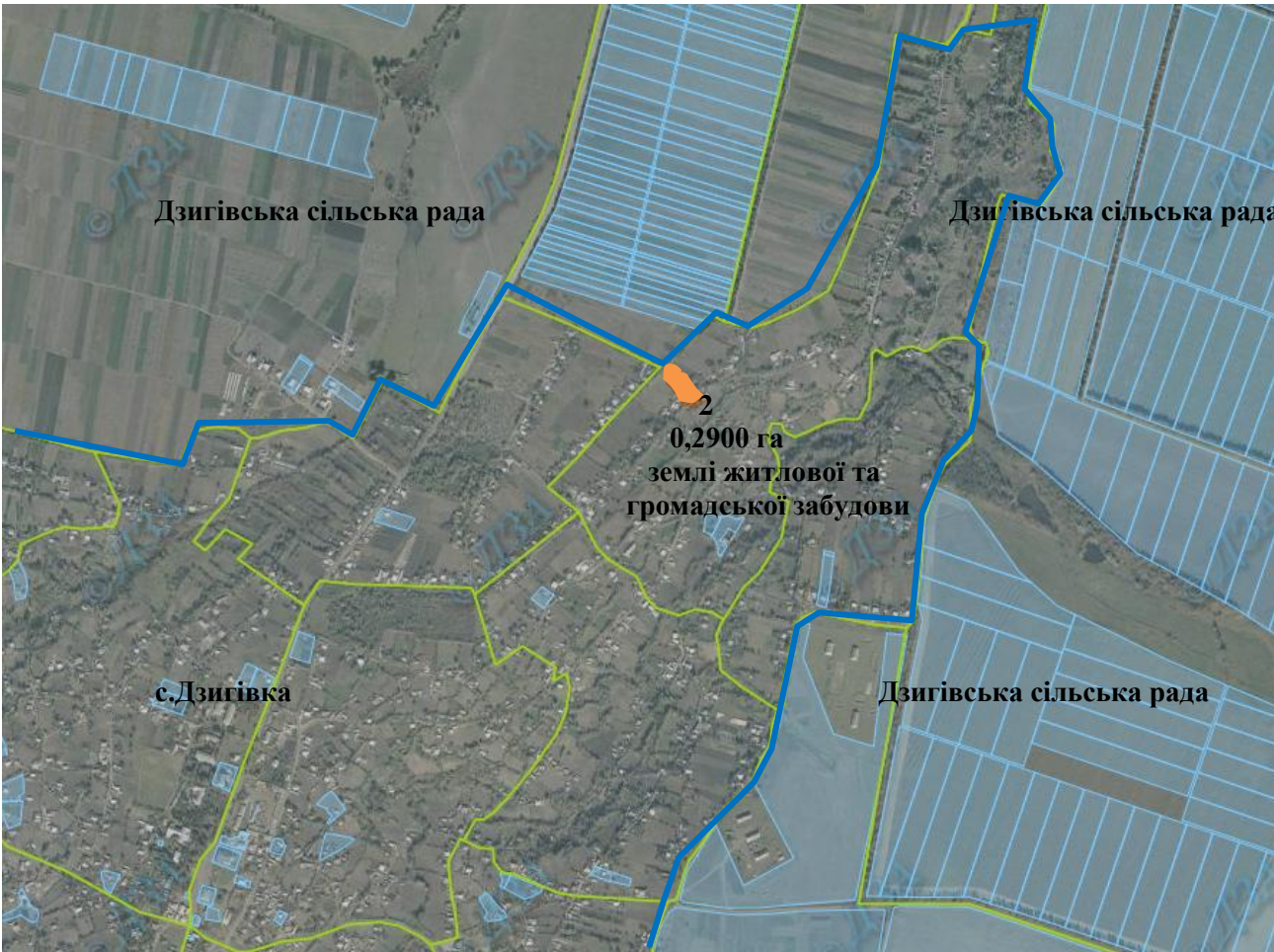
-  - земельна ділянка (масив, що зарезервована для надання у власність учасникам АТО (площа,га)
-  - межі населених пунктів
-  - адміністративні межі сільських, селищних, міських рад
-  - земельні ділянки, які внесено до державного земельного кадастру

М 1:10 000





# Дзигівська сільська рада, Ямпільського району, Вінницької області

Експлікація земель, що зарезервовані для передачі у власність учасникам антитерористичної операції

Ном ер зем. діл. (мас иву) на пла ні	Кадастровий № зем.діл. /кварталу/	Пло ща зем.д іл. /мас иву/ (га)	Цільове призначення	Перелік агрозгруп грунтів (в разі наявності)
2	0525682200:01:010	0.29	Для будівництва та обслуговування житлового будинку, господарських будівель та споруд	56e



Умовні позначення:

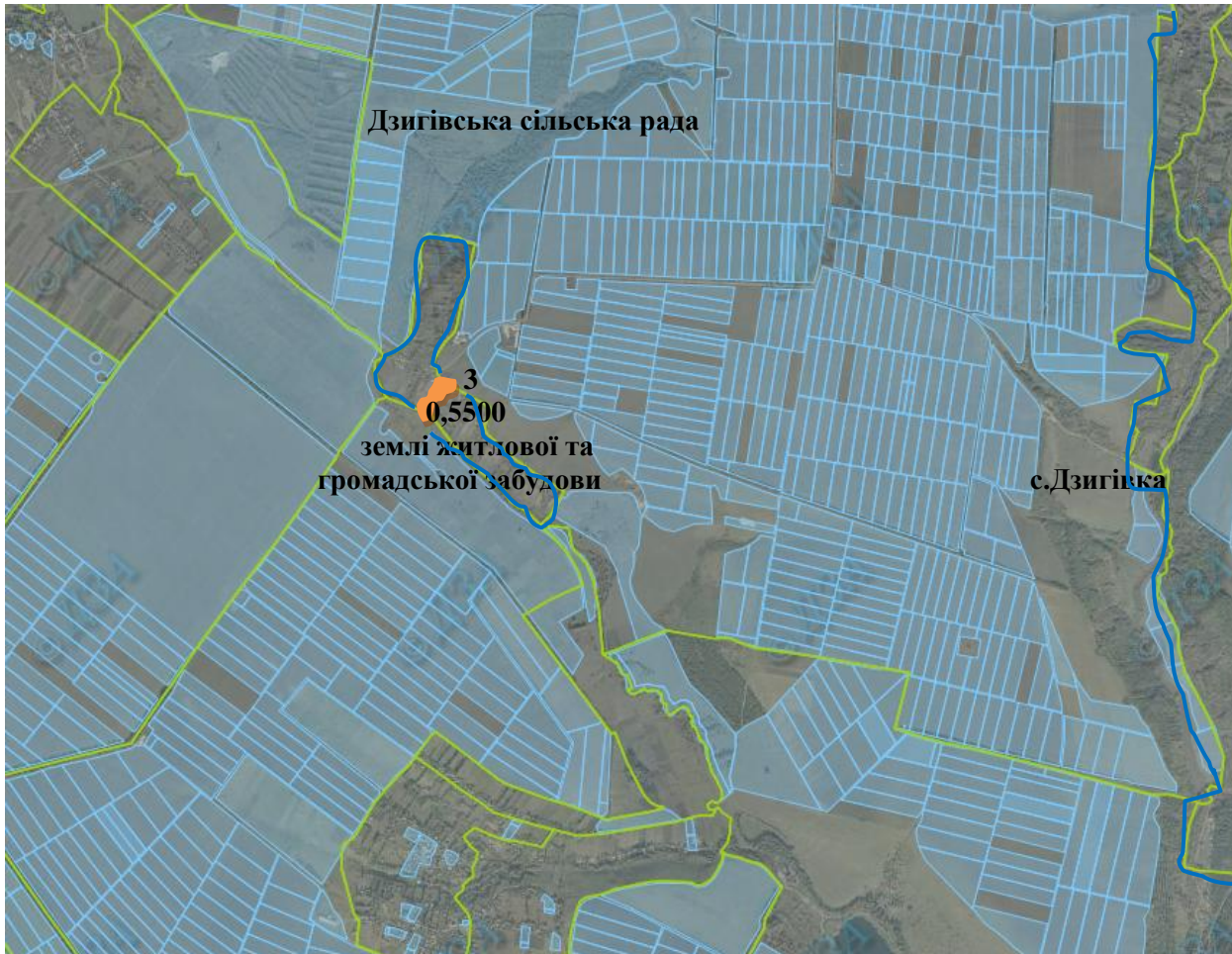
-  - земельна ділянка (масив, що зарезервована для надання у власність учасникам АТО (площа,га)
-  - межі населених пунктів
-  - адміністративні межі сільських, селищних, міських рад
-  - земельні ділянки, які внесено до державного земельного кадастру

М 1:10 000



# Дзигівська сільська рада, Ямпільського району, Вінницької області





Експлікація земель, що зарезервовані для передачі у власність учасникам антитерористичної операції



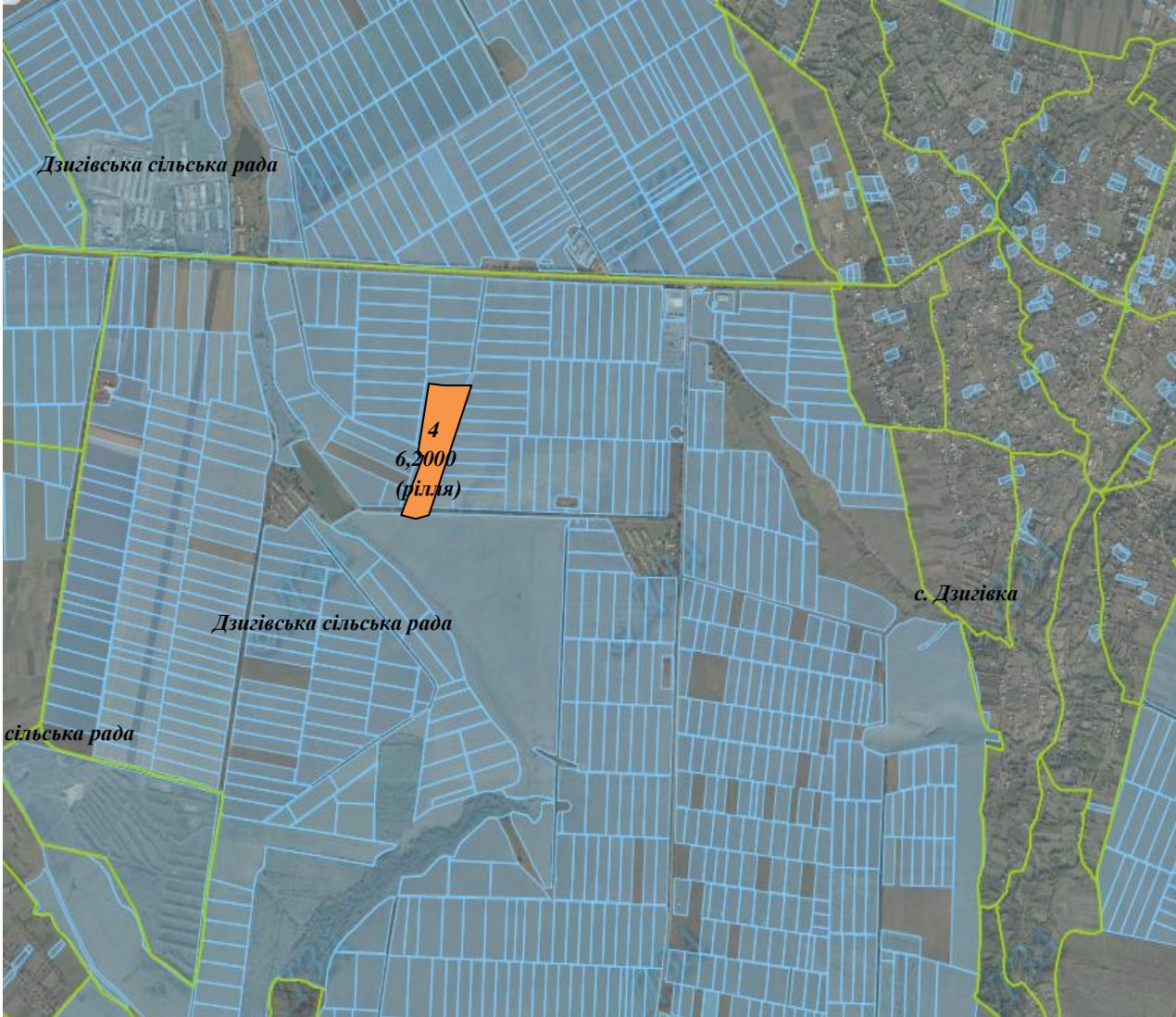
М 1:10 000

№ зем. діл. (масиву) на плані	Кадастровий № зем.діл. /кварталу/	Площа зем.діл. /масиву/ (га)	Цільове призначення	Перелік агрогруп ґрунтів (в разі наявності)
3	0525682200:02:000	0.55	Для будівництва та обслуговування житлового будинку, господарських будівель та споруд	57e

Умовні позначення:

-  - земельна ділянка (масив, що зарезервована для надання у власність учасникам АТО (площа,га)
-  - межі населених пунктів
-  - адміністративні межі сільських, селищних, міських рад
-  - земельні ділянки, які внесено до державного земельного кадастру





# Дзигівська сільська рада, Ямпільського району, Вінницької області



Експлікація земель, що зарезервовані для передачі  
У власність учасникам антитерористичної операції

№ зем. діл. (масиву) на плані	Кадастровий № зем.діл. /кварталу/	Площа зем.діл. /масиву/ (га)	Цільове призначення	Перелік агрогруп ґрунтів (в разі наявності)
4	0525682200:03:003	6,2	Для ведення особистого селянського господарства	55e, 49 e

Умовні позначення:

-  земельна ділянка (масив, що зарезервована для надання у власність учасникам АТО (площа,га)
-  межі населених пунктів
-  адміністративні межі сільських, селищних, міських рад
-  земельні ділянки, які внесено до державного земельного кадастру

Ма

М 1:10 000

*Качківська сільська рада Ямпільського району Вінницької області*







*Качківська сільська рада, Ямпільського району, Вінницької області*

*Експлікація земель, що зарезервовані для передачі у власність учасникам антитерористичної операції*

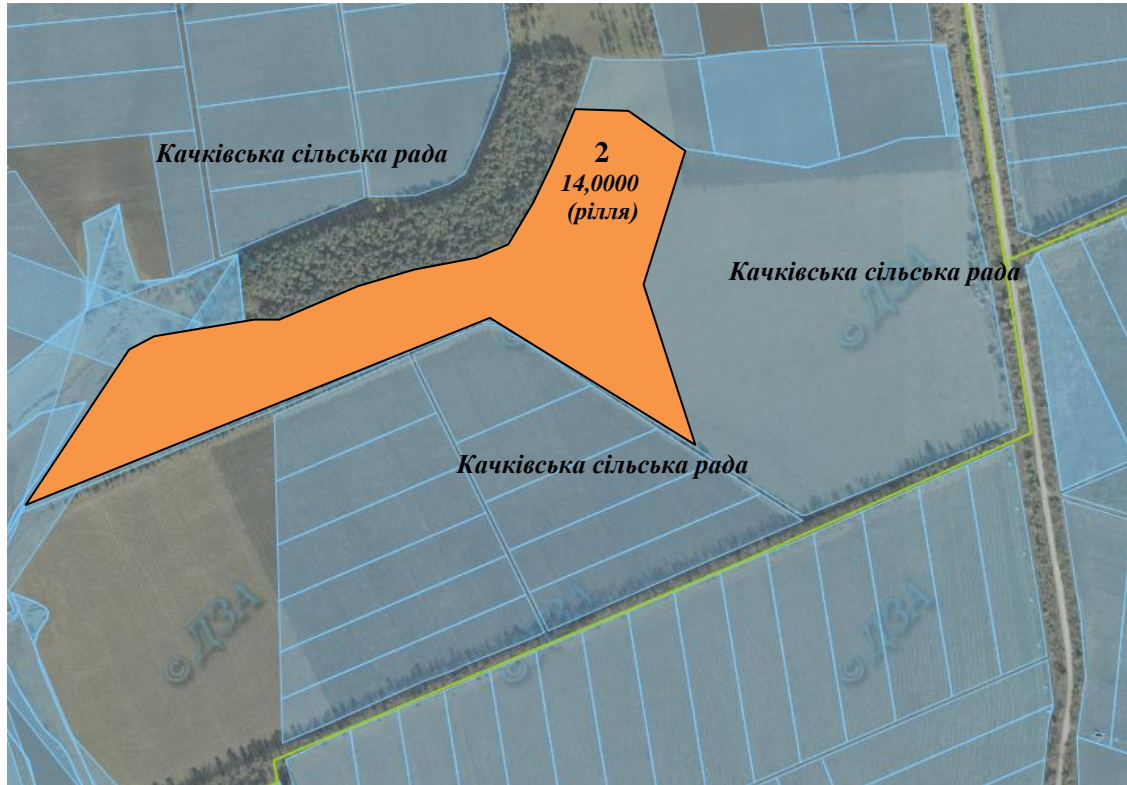


<i>№зе м.діл (мас иву) на план і</i>	<i>Кадастровий № зем.діл. /кварталу/</i>	<i>Площа зем.діл. /масиву/ (га)</i>	<i>Цільове признач ення</i>	<i>Перелік агрогруп ґрунтів (в разі наявнос ті)</i>
<i>1</i>	<i>0525682800:02:003</i>	<i>9,8548</i>	<i>Для ведення особис того селянсь кого господа рства</i>	<i>55еє</i>

**Умовні позначення:**

-  - земельна ділянка (масив, що зарезервована для надання у власність учасникам АТО (площа,га)
-  - межі населених пунктів
-  - адміністративні межі сільських, селищних міських рад
-  - земельні ділянки, які внесено до державного земельного кадастру









учасникам антитерористичної операції

№зе м.діл (мас иву) на план і	Кадастровий № зем.діл. /кварталу/	Площа зем.діл. /масиву/ (га)	Цільове признач ення	Перелік агрогруп ґрунтів (в разі наявнос ті)
2	0525682800.03:001	14,0000	Для ведення особис того селянсь кого господа рства	53e, 55e, 208e

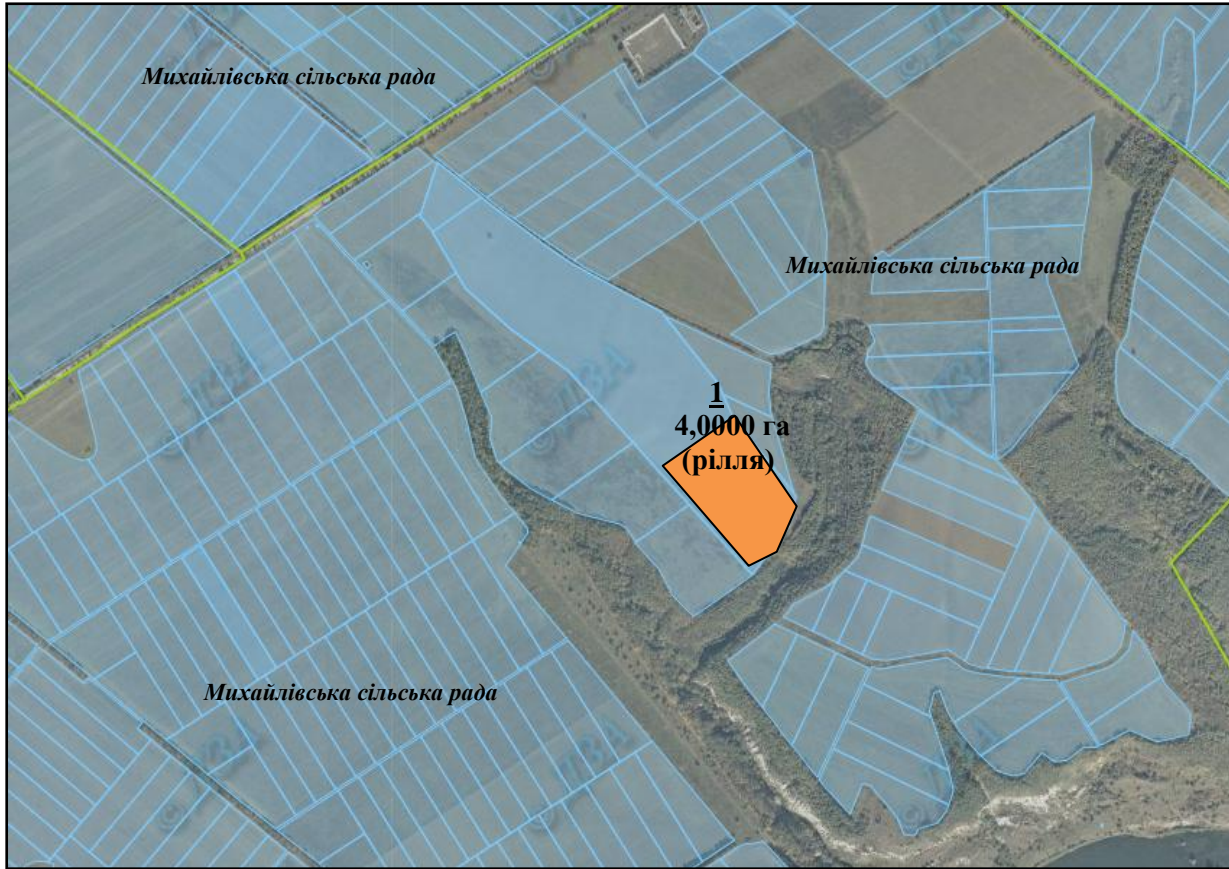
М 1 : 10 000

- Умовні позначення:
-  - земельна ділянка (масив, що зарезервована для надання у власність учасникам АТО (площа,га)
  -  - межі населених пунктів
  -  - адміністративні межі сільських, селищних, міських рад
  -  - земельні ділянки, які внесено до державного земельного кадастру

*Михайлівська сільська рада Ямпільського району Вінницької області*





# Михайлівська а сільська рада, Ямпільського району, Вінницької області

## Експлікація земель, що зарезервовані для передачі у власність учасникам антитерористичної операції



№ зем. діл. (масиву) на плані	Кадастровий № зем.діл. /кварталу/	Площа зем.діл. /масиву/ (га)	Цільове призначення	Перелік агрогруп ґрунтів (в разі наявності)
1	0525683400:02:002	4,00	Для ведення особистого селянського господарства	56e

### Умовні позначення:

-  - земельна ділянка (масив, що зарезервована для надання у власність учасникам АТО (площа,га)
-  - межі населених пунктів
-  - адміністративні межі сільських, селищних, міських рад
-  - земельні ділянки, які внесено до державного земельного кадастру

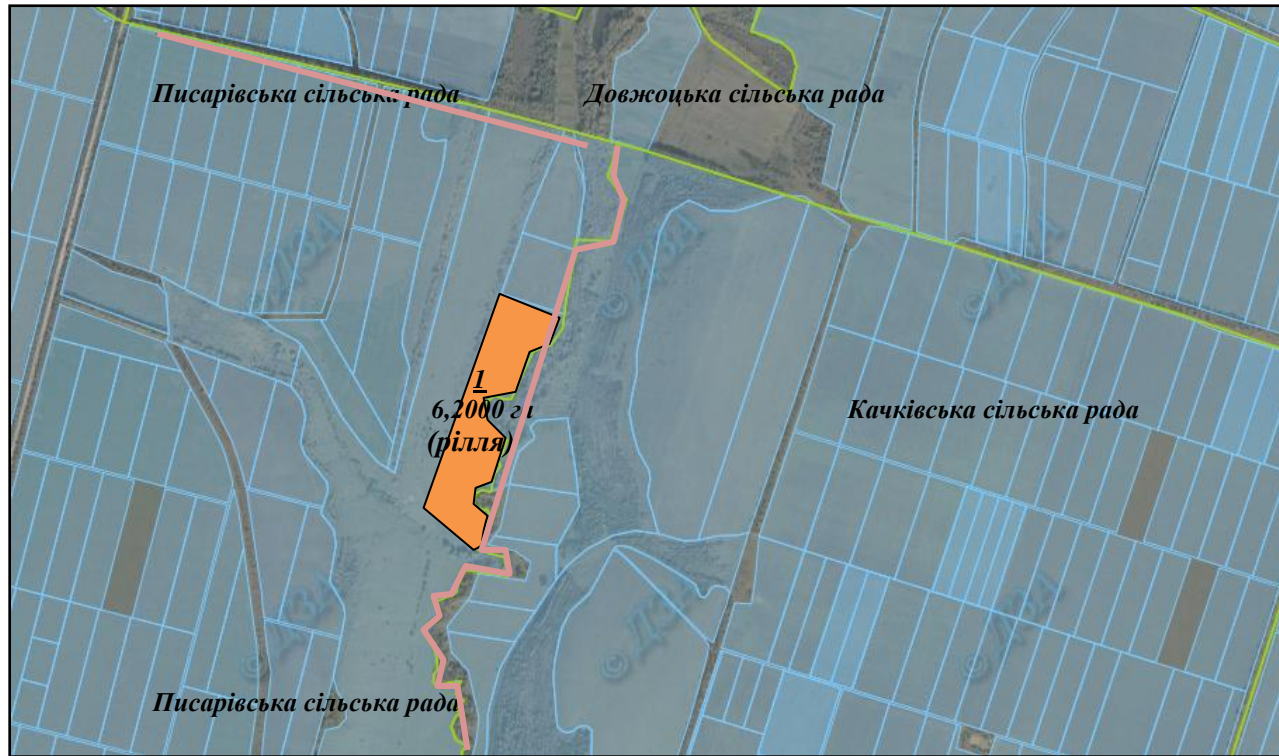
М 1 : 10 000

*Писарівська сільська рада Ямпільського району Вінницької області*







**Писарівська сільська рада, Ямпільського району, Вінницької області**

**Експлікація земель, що зарезервовані для передачі у власність учасникам антитерористичної операції**



№ зем. діл. (масиву) на плані	Кадастровий № зем.діл. /кварталу/	Площа зем.діл. /масиву/ (га)	Цільове призначення	Перелік агрогруп ґрунтів (в разі наявності)
1	0525683800:02:005	6,2000	Для ведення особистого селянського господарства	209e, 210d,57e.

**Умовні позначення:**

-  - земельна ділянка (масив, що зарезервована для надання у власність учасникам АТО (площа,га)
-  - межі населених пунктів
-  - адміністративні межі сільських, селищних, міських рад
-  - земельні ділянки, які внесено до державного земельного кадастру

**М 1 : 10 000**





*Ратуська сільська рада Ямпільського району Вінницької області*



**М 1:10 000**

<i>№ зем. діл. (масиву) на плані</i>	<i>Кадастровий № зем.діл. /кварталу/</i>	<i>Площа зем.діл. /масиву/ (га)</i>	<i>Цільове призначення</i>	<i>Перелік агрогруп ґрунтів (в разі наявності)</i>
<i>1</i>	<i>0525684200:02:004</i>	<i>4,3744</i>	<i>Для ведення особисто го селянсько го господарс тва</i>	<i>55е, 56 е</i>

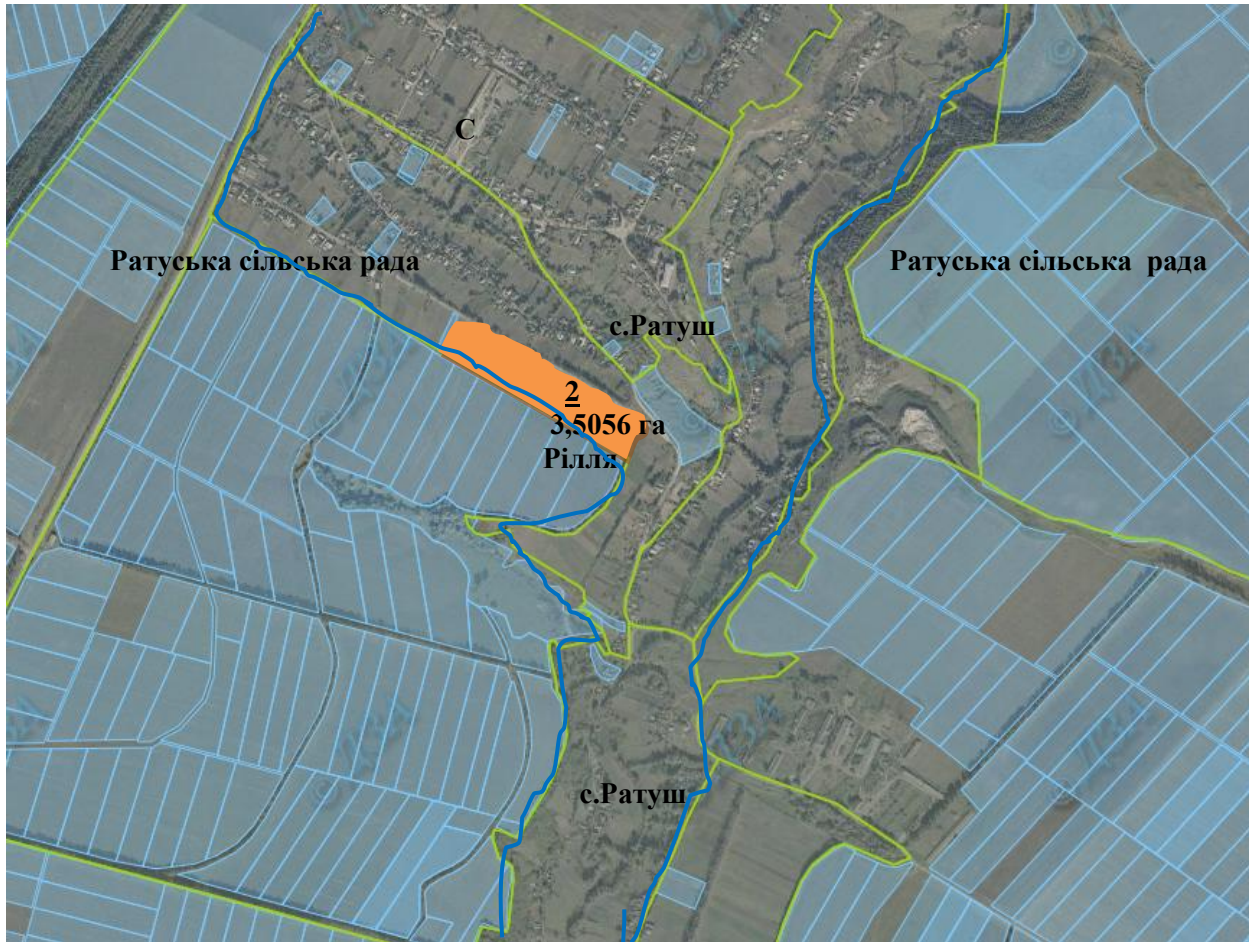
*Умовні позначення:*

-  - *земельна ділянка (масив, що зарезервована для надання у власність учасникам АТО (площа,га)*
-  - *межі населених пунктів*
-  - *адміністративні межі сільських, селищних, міських рад*
-  - *земельні ділянки, які внесено до державного земельного кадастру*



*Ратуська сільська рада, Ямпільського району, Вінницької області*





*Експлікація земель, що зарезервовані для передачі у власність учасникам антитерористичної операції*



М 1:10 000

№ зем. діл. (масиву) на плані	Кадастровий № зем.діл. /кварталу/	Площа зем.діл. /масиву/ (га)	Цільове призначення	Перелік агрогруп ґрунтів (в разі наявності)
2	0525684200:01:005	3,5056	Для ведення особистого селянського господарства	55e, 56e

Умовні позначення:

-  - земельна ділянка (масив, що зарезервована для надання у власність учасникам АТО (площа,га)
-  - межі населених пунктів
-  - адміністративні межі сільських, селищних, міських рад
-  - земельні ділянки, які внесено до державного земельного кадастру

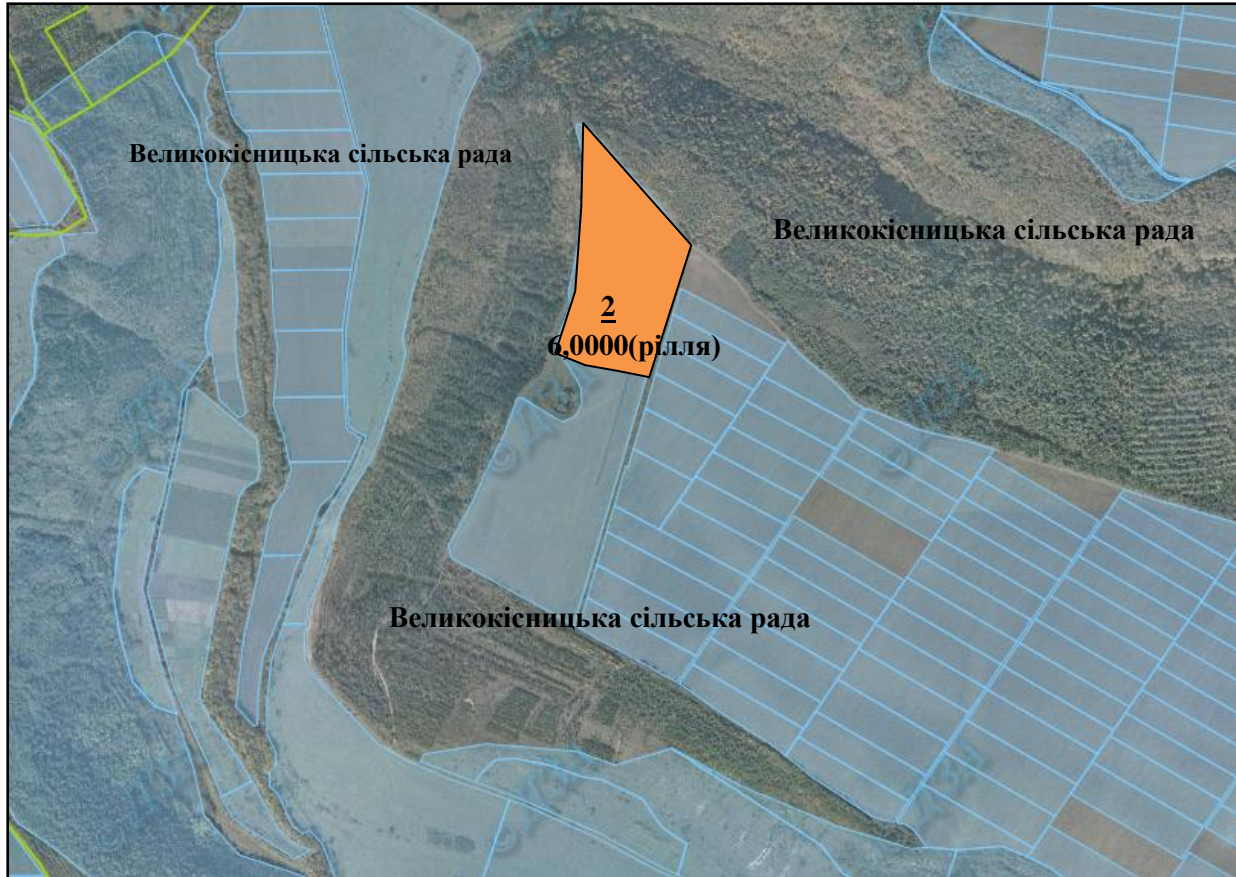


*Великокісницька*

*сільська*

*рада*





*Великокісницька сільська рада, Ямпільського району, Вінницької області*



*Експлікація земель, що зарезервовані для передачі у власність учасникам антитерористичної операції*

<i>№зе м.діл . (мас иву) на план і</i>	<i>Кадастровий № зем.діл. /кварталу/</i>	<i>Площа зем.діл. /масиву / (га)</i>	<i>Цільове призначення</i>	<i>Перелік агрогруп ґрунтів (в разі наявності)</i>
2	0525681300:02:001	6,0000	Для ведення особистого селянського господарства	53е, 96д,85л,92в

**Умовні позначення:**

-  - земельна ділянка (масив, що зарезервована для надання у власність учасникам АТО (площа,га)
-  - межі населених пунктів
-  - адміністративні межі сільських, селищних, міських рад
-  - земельні ділянки, які внесено до державного земельного кадастру

**М 1 : 10 000**

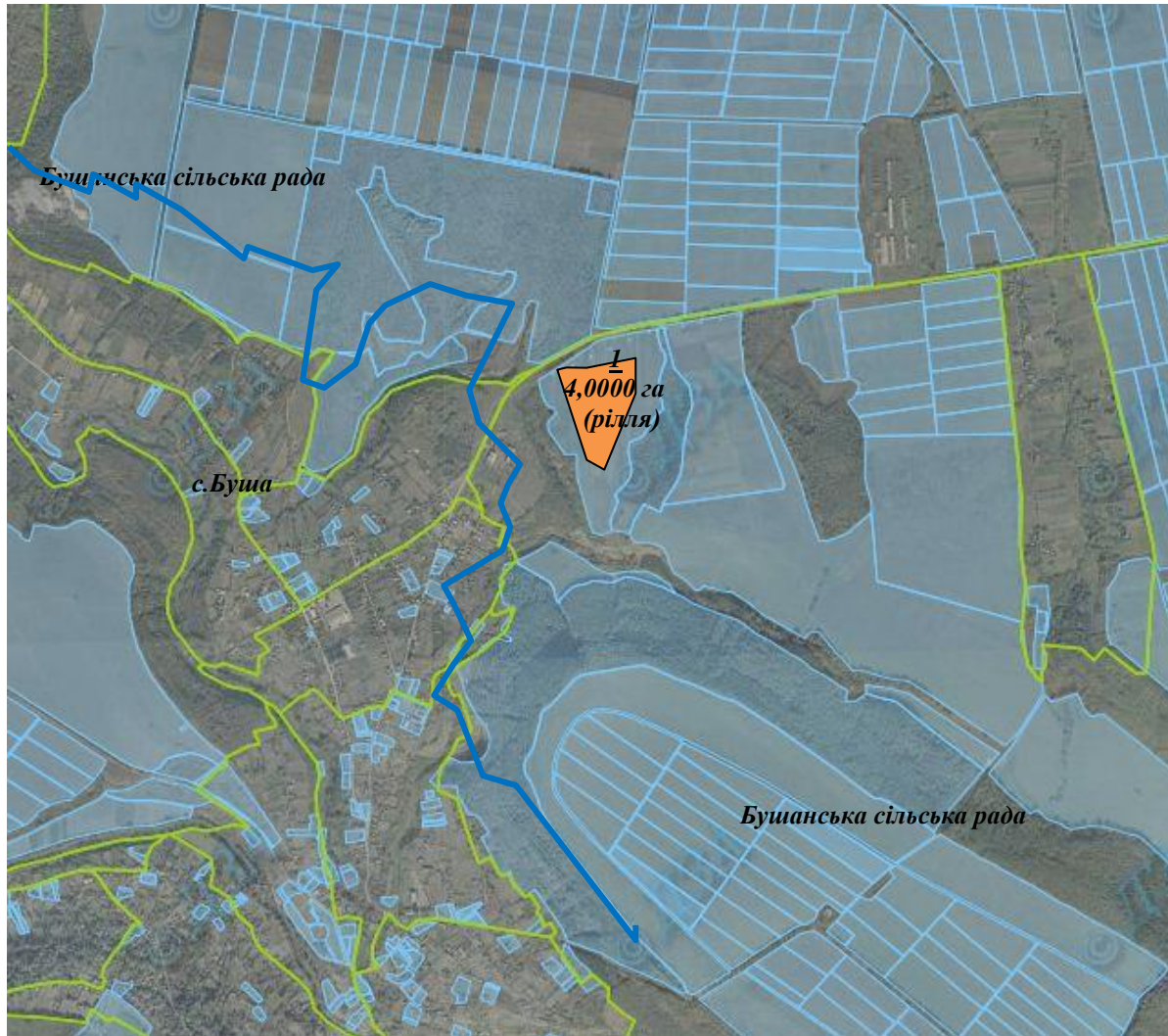
*Бушанська*

*сільська*

*рада*





**Бушанська сільська рада, Ямпільського району, Вінницької області**

**Експлікація земель, що зарезервовані для передачі у власність учасникам антитерористичної операції**



**М 1 : 10 000**

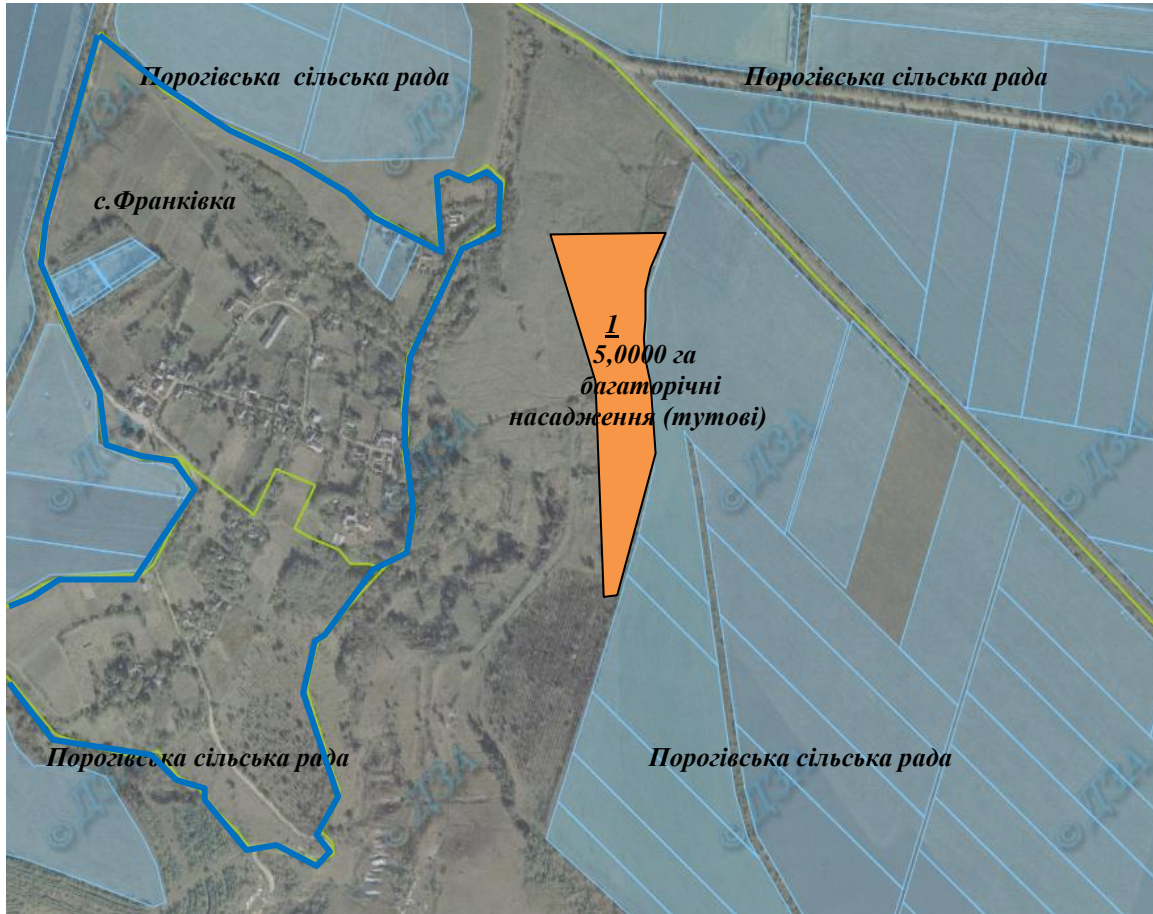
№зем.діл (масиву) на плані	Кадастровий № зем.діл. /кварталу/	Площа зем.діл. /масиву /(га)	Цільове призначення	Перелік агрозгруп грунтів (в разі наявності)
1	0525680800:05:002	4,0000	Для ведення особистого селянського господарства	55e,56e,57e

- Умовні позначення:**
-  - земельна ділянка (масив, що зарезервована для надання у власність учасникам АТО (площа,га)
  -  - межі населених пунктів
  -  - адміністративні межі сільських, селищних, міських рад
  -  - земельні ділянки, які внесено до державного земельного кадастру

*Порогівська сільська рада Ямпільського району Вінницької області*







# Порогівська сільська рада, Ямпільського району, Вінницької області



Експлікація земель, що зарезервовані для передачі у власність учасникам антитерористичної операції

№зем. діл. (масиву) на плані	Кадастровий № зем.діл. /кварталу/	Площа зем.діл. /масиву / (га)	Цільове призначення	Перелік агрогруп ґрунтів (в разі наявності)
1	0525684000:04:003	5,0000	Для ведення особистого селянського господарства	104e

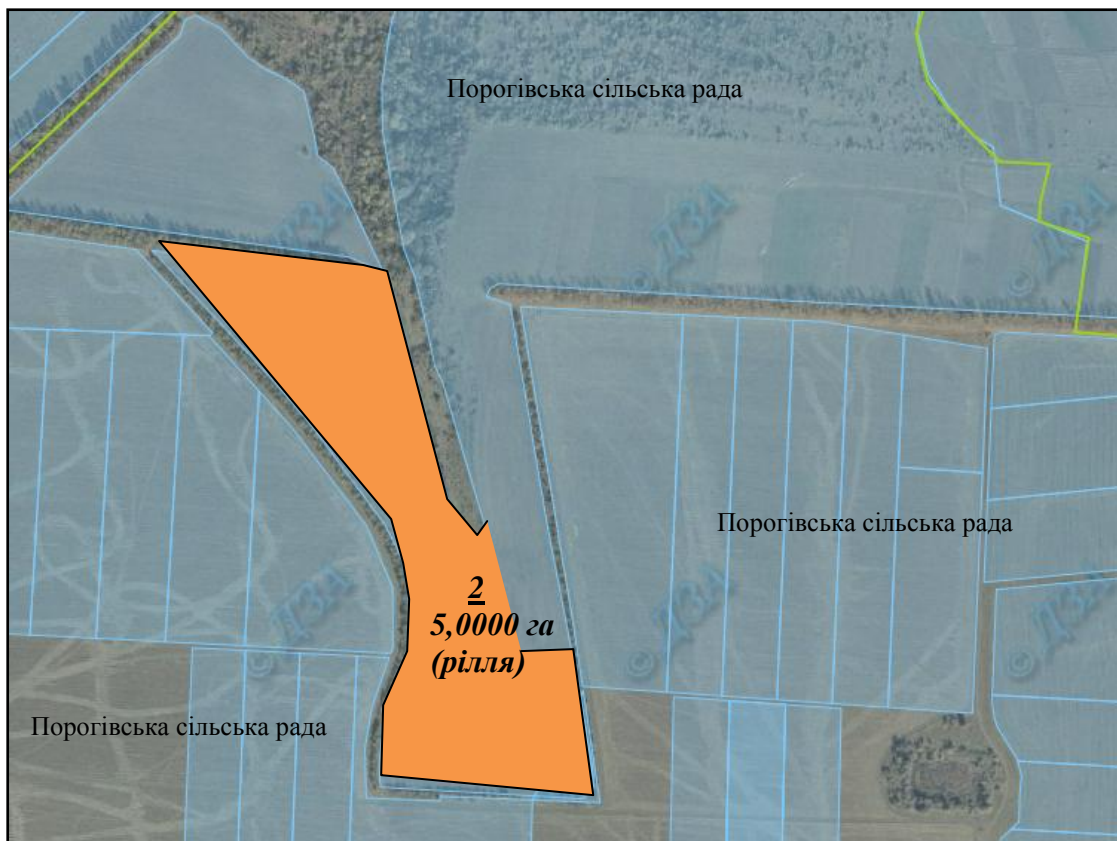
Умовні позначення :

-  - земельна ділянка (масив, що зарезервована для надання у власність учасникам АТО (площа, га)
-  - межі населених пунктів
-  - адміністративні межі сільських, селищних, міських рад
-  - земельні ділянки, які внесено до державного земельного кадастру

М 1 : 10 000





**Порогівська сільська рада, Ямпільського району, Вінницької області**

**Експлікація земель, що зарезервовані для передачі у власність учасникам антитерористичної операції**



№зем .діл. (мас иву) на плані	Кадастровий № зем.діл. /кварталу/	Площа зем.діл . /масив у/ (га)	Цільове призначення	Перелік агрогруп ґрунтів (в разі наявності )
2	0525684000:05:001	5,0000	Для ведення особистого селянського господарства	55e, 56e

**Умовні позначення :**

-  - земельна ділянка (масив,що зарезервована для надання у власність учасникам АТО (площа, га)
-  - межі населених пунктів
-  - адміністративні межі сільських,селищних, міських рад
-  - земельні ділянки, які внесено до державного земельного кадастру

**М 1 : 10 000**





*Експлікація земель, що зарезервовані для передачі у власність учасникам антитерористичної операції*

<i>№ ділянки</i>	<i>Кадастровий № зем.діл. (кварталу)</i>	<i>Площа масиву, га</i>	<i>Цільове призначення</i>	<i>Перелік агрогруп</i>
<i>1</i>	<i>0525684300:03:003:0082</i>	<i>4,000</i>	<i>Для ведення особистого селянського господарства</i>	<i>55 е 56 е</i>

*Умовні позначення :*

- земельна ділянка (масив, що зарезервована для надання у власність учасникам АТО (площа, га)*
- межі населених пунктів*
- адміністративні межі сільських, селищних, міських рад*
- земельні ділянки, які внесено до державного земельного кадастру*

*М 1 : 10 000*