

Барський район Вінницької області

Інформація про зарезервовані земельні ділянки, які можуть бути передані у власність учасникам антитерористичної операції на території Барського району (станом на 01.01.2018 року)

№ п/п	Адміністративно-територіальна одиниця (сільська/селищна/міська рада)	Всього зарезеровано земельних ділянок загальною площею, га	Зарезеровані територіальними органами Держгеокадастру земельні ділянки площею, га	в тому числі			Зарезеровані органами місцевого самоврядування земельні ділянки площею, га	в тому числі			
				для ведення садівництва	для індивідуального дачного будівництва	для ведення особистого селянського господарства		для будівництва і обслуговування жилого будинку, господарських будівель і споруд	для ведення садівництва	для індивідуального дачного будівництва	для ведення особистого селянського господарства
1	2	3	4	5	6	7	8	9	10	11	12
1	Верхівська сільська рада	0,5	0				0,5	0,5			
2	Лісівська сільська рада	1	0				1	1			
3	Мигалівецька сільська рада	2	2			2	0				
4	Чемериська сільська рада	6	6			6	0				
	Всього по району	9,5	8	0	0	8	1,5	1,5	0	0	0

Верхівська сільська рада Барського району Вінницької області



Верхівська сільська рада Барського району Вінницької області

Експлікація земель, що зареєстровані для передачі у власність учасникам антитерористичної операції



Умовні позначення

 - Земельна ділянка (масив), що зарезервована учасникам АТО

 - Земельні ділянки, які внесено до Державного земельного кадастру
 - межі населених пунктів

Номер земельної ділянки	Кадастровий номер земельної ділянки	Площа земельної ділянки /масиву/	Цільове призначення	Перелік агрогруп ґрунтів (в разі наявності)
1	0520280400:04:004	0,25	Для будівництва і обслуговування житлового будинку, господарських будівель і споруд	29д

Верхівська сільська рада Барського району Вінницької області


Верхівська сільська рада Барського району Вінницької області


Експлікація земель, що зареєстровані для передачі у власність учасникам антитерористичної операції




Номер земельної ділянки	Кадастровий номер земельної ділянки	Площа земельної ділянки /масиву/	Цільове призначення	Перелік агрогруп ґрунтів (в разі наявності)
1	0520280400:03:014	0,25	Для будівництва і обслуговування житлового будинку, господарських будівель і споруд	29д

Умовні позначення

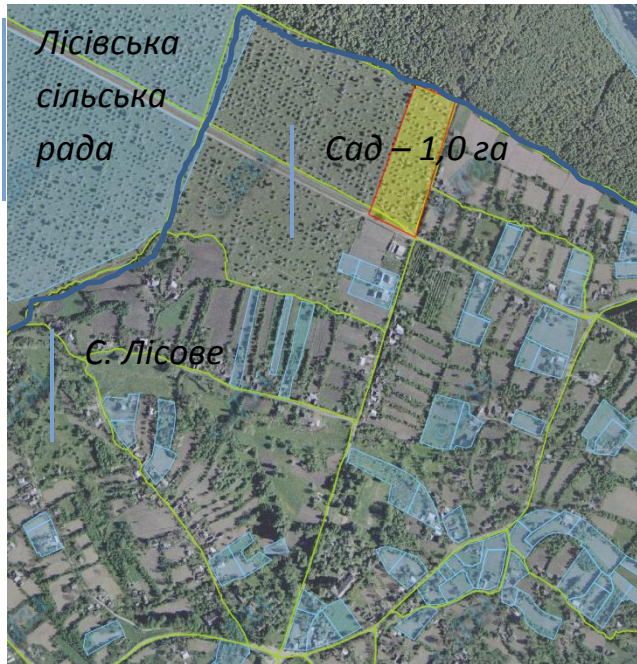
 - Земельна ділянка (масив), що зарезервована учасникам АТО

 - Земельні ділянки, які внесено до Державного земельного кадастру

 - межі населених пунктів

Лісівська сільська рада Барського району Вінницької області

Лісівська сільська рада Барського району Вінницької області





Експлікація земель, що зареєстровані для передачі у власність учасникам антитерористичної операції

Номер земельної ділянки	Кадастровий номер земельної ділянки	Площа земельної ділянки /масиву/	Цільове призначення	Перелік агрогруп ґрунтів (в разі наявності)
1	0520282600:04:001	1	Для будівництва і обслуговування житлового будинку, господарських будівель і споруд	29д

Умовні позначення

 - Земельна ділянка (масив), що зарезервована учасникам АТО

 - Земельні ділянки, які внесено до Державного земельного кадастру

 - межі населених пунктів

Мигалівецька сільська рада Барського району Вінницької області


Мигалівецька сільська рада Барського району Вінницької області



Експлікація земель, що зареєстровані для передачі у власність учасникам антитерористичної операції



Номер земельної ділянки	Кадастровий номер земельної ділянки	Площа земельної ділянки /масиву/	Цільове призначення	Перелік агрогруп ґрунтів (в разі наявності)
1	0520283500:02:002	2,0	Для ведення особистого селянського господарства	29д

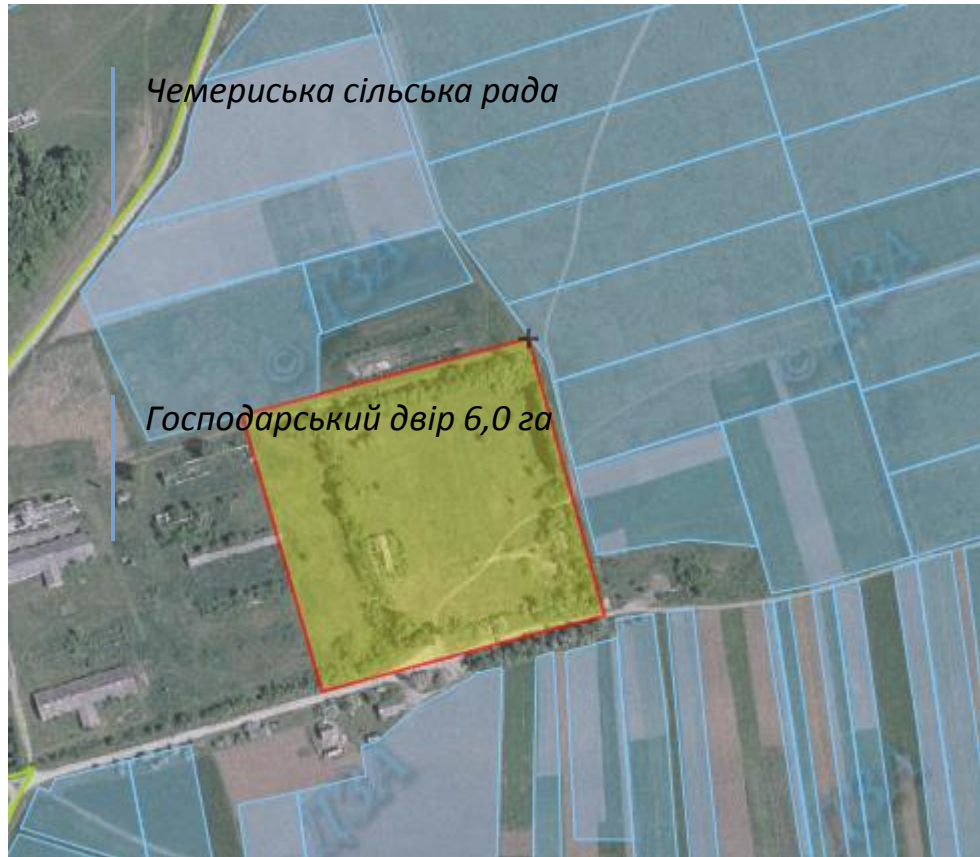
Умовні позначення

 - Земельна ділянка (масив), що зарезервована учасникам АТО


 - Земельні ділянки, які внесено до Державного земельного кадастру
 - межі населених пунктів



Чемериська сільська рада Барського району Вінницької області

Чемериська сільська рада Барського району Вінницької області



Умовні позначення

 - Земельна ділянка (масив), що зарезервована учасникам АТО

 - Земельні ділянки, які внесено до Державного земельного кадастру
 - межі населених пунктів

Експлікація земель, що зареєстровані для передачі у власність учасникам антитерористичної операції

Номер земельної ділянки	Кадастровий номер земельної ділянки	Площа земельної ділянки /масиву/	Цільове призначення	Перелік агрогруп ґрунтів (в разі наявності)
1	0520285600:02:003	6,0	Для ведення особистого селянського господарства	29д