

Крижопільський район Вінницької області

Інформація про зарезервовані земельні ділянки, які можуть бути передані у власність учасникам антитерористичної операції на території
Крижопільського району станом на 01.09.2017 року.

№ п/п	Адміністративно-територіальна одиниця	Всього зарезервовано земельних ділянок загальною площею, га	Зарезервовані територіальними органами Держгеокадастру земельні ділянки площею, га	в тому числі			Зарезервовані органами місцевого самоврядування земельні ділянки площею, га	в тому числі			
				Для ведення садівництва	Для індивідуального дачного будівництва	Для ведення особистого селянського господарства		Для будівництва і обслуговування жилого будинку та господарських будівель і споруд	Для ведення садівництва	Для індивідуального дачного будівництва	Для ведення особистого селянського господарства
1	2	3	4	5	6	7	8	9	10	11	12
1	Андрияшівська сільська рада	1,25	1,25			1,25					
2	Вільшанська сільська рада	1,5198	1,5198			1,5198					
3	Вільшанська сільська рада	2,4865	2,4865			2,4865					
6	Дахталійська сільська рада	20,00	20,00			20,00					
7	Городківська сільська рада	7,00	7,00			7,00					
8	Соколівська сільська рада	5,10	5,10			5,10					
9	Тернівська сільська рада	1,08	1,08			1,08					
10	Крижопільська селищна рада	3,20					3,20		3,20		
	Всього по району	41,6363	38,4363			38,4363	3,20		3,20		

Начальник відділу

В.А. Балюк

Андріяшівська сільська рада Крижопільського району Вінницької області

Андріяшівська сільська рада Крижопільського району Вінницької області





М 1:10 000

Експлікація земель, що зарезервовані для передачі у власність учасникам антитерористичної операції

Номер земельної ділянки (масиву) на плані	Кадастровий номер земельної ділянки /кварталу/	Площа земельної ділянки /масиву/ (га)	Цільове призначення
1	0521980200:07:001	1,25	Для ведення особистого селянського господарства

Умовні позначення

-  - межі населених пунктів
-  - адміністративні межі сільських, селищних рад

Вільшанецька сільська рада Крижопільського району Вінницької області

Вільшанецька сільська рада Крижопільського району Вінницької області



селищних рад

Експлікація земель, що зарезервовані для передачі у власність учасникам антитерористичної операції

Номер земельної ділянки (масиву) на плані	Кадастровий номер земельної ділянки /кварталу/	Площа земельної ділянки /масиву/ (га)	Цільове призначення
1	0521985500:02:002	2,4865	Для ведення особистого селянського господарства
2	0521985500:02:002	1,5198	

Умовні позначення:



- межі населених пунктів



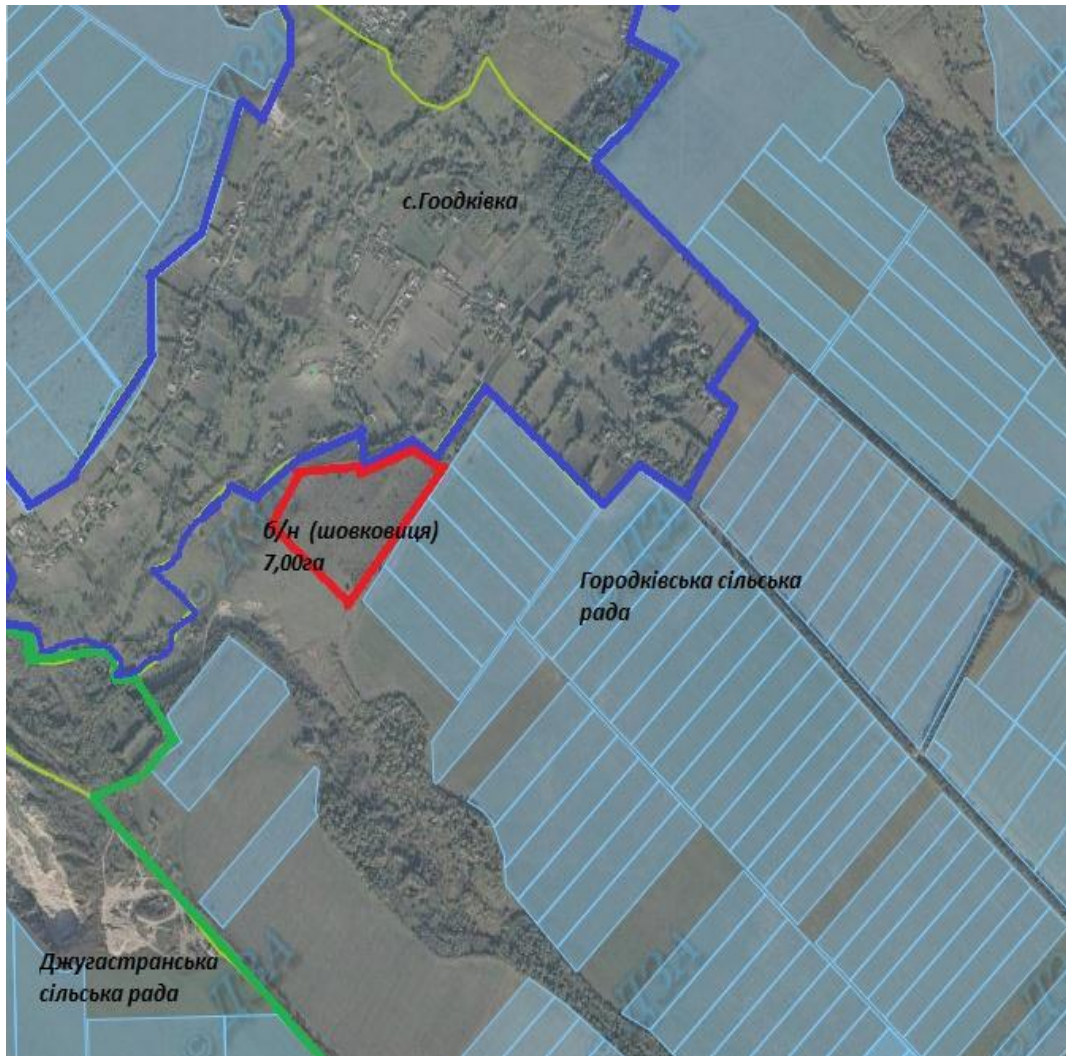
- адміністративні межі сільських,

М 1:10 000

Городківська сільська рада Крижопільського району Вінницької області



Городківська сільська рада Крижопільського району Вінницької області

Експлікація земель, що зарезервовані для передачі
у власність учасникам антитерористичної операції



Номер земельної ділянки (масиву) на плані	Кадастровий номер земельної ділянки /кварталу/	Площа земельної ділянки /масиву/ (га)	Цільове призначення
1	0521981200:02:003	7,00	Для ведення особистого селянського господарства

Умовні позначення

-  - межі населених пунктів
-  - адміністративні межі сільських, селищних рад

М 1:10 000

Дахталійська сільська рада Крижопільського району Вінницької області



Дахталійська сільська рада Крижопільського району Вінницької області

Експлікація земель, що зарезервовані для передачі у власність учасникам антитерористичної операції



Номер земельної ділянки (масиву) на плані	Кадастровий номер земельної ділянки /кварталу/	Площа земельної ділянки /масиву/ (га)	Цільове призначення
1	0521981800:04:002	20,00	Для ведення особистого селянського господарства

Умовні позначення

-  - межі населених пунктів
-  - адміністративні межі сільських, селищних рад

М 1:10 000

Соколівська сільська рада Крижопільського району Вінницької області



Соколівська сільська рада Крижопільського району Вінницької області



Експлікація земель, що зарезервовані для передачі у власність учасникам антитерористичної операції

Номер земельної ділянки (масиву) на плані	Кадастровий номер земельної ділянки /кварталу/	Площа земельної ділянки /масиву/ (га)	Цільове призначення
1	0521986200:03:001	5,10	Для ведення особистого селянського господарства

Умовні позначення

-  - межі населених пунктів
-  - адміністративні межі сільських, селищних рад

М 1:10 000

Тернівська сільська рада Крижопільського району Вінницької області



Тернівська сільська рада Крижопільського району Вінницької області

Експлікація земель, що зарезервовані для передачі у власність учасникам антитерористичної операції



Номер земельної ділянки (масиву) на плані	Кадастровий номер земельної ділянки /кварталу/	Площа земельної ділянки /масиву/ (га)	Цільове призначення
1	0521986400:02:001	1,08	Для ведення особистого селянського господарства

Умовні позначення

-  - межі населених пунктів
-  - адміністративні межі сільських, селищних рад

М 1:10 000

Крижопільська селищна рада Крижопільського району Вінницької області



Крижопільська селищна рада Крижопільського району Вінницької області

Експлікація земель, що зарезервовані для передачі у власність учасникам антитерористичної операції



Номер земельної ділянки (масиву) на плані	Кадастровий номер земельної ділянки /кварталу/	Площа земельної ділянки /масиву/ (га)	Цільове призначення
1	0521955100:07:001	3,20	Для ведення садівництва

Умовні позначення

-  - межі населених пунктів
-  - адміністративні межі сільських, селищних рад

М 1:10 000