

Козятинський район Вінницької області

Інформація про зарезервовані земельні ділянки, які можуть бути передані у власність учасникам антитерористичної операції на території Козятинського району Вінницької області (станом на 1.01.2018 року).

№ п/п	Назва адміністративно-територіальної одиниці	Всього зарезервовано земельних ділянок загальною площею, га	Зарезервовані територіальними органами Держгеокадастру земельні ділянки площею, га	з них			Зарезервовані органами місцевого самоврядування земельні ділянки площею, га	з них				
				для будівництва та обслуговування житлового будинку, господарських будівель і споруд (присадибна)	для ведення садівництва	для індивідуального дачного будівництва		для особистого селянського господарства	для будівництва та обслуговування житлового будинку, господарських будівель і споруд (присадибна)	для ведення садівництва	для індивідуального дачного будівництва	для особистого селянського господарства
1	Білопільська сільська рада	17,44	2,36				2,36	15,08	15,08			
2	Непедівська сільська рада	10,68	10,68				10,68					
3	Зозулинецька сільська рада	31,0803	31,0803				31,0803					
4	Козятинська міська рада	10,00						10,00	10,00			
5	Кордишівська сільська рада	19,88	16,48				16,48	3,4				3,4
6	Збаразька сільська рада	5,60						5,60	5,60			
7	Жежелівська сільська рада	2,80	2,80				2,80					
8	Переможнянська сільська рада	4,60	4,60				4,60					
	Всього по району	102,08	68,00				68,00	34,08	30,68			3,4

**Білопільська сільська рада
Козятинського району Вінницької області**





**Білопільська сільська рада
Козятинського району Вінницької області**

**Експлікація земель, що зарезервовані для передачі у
власність учасникам антитерористичної операції**



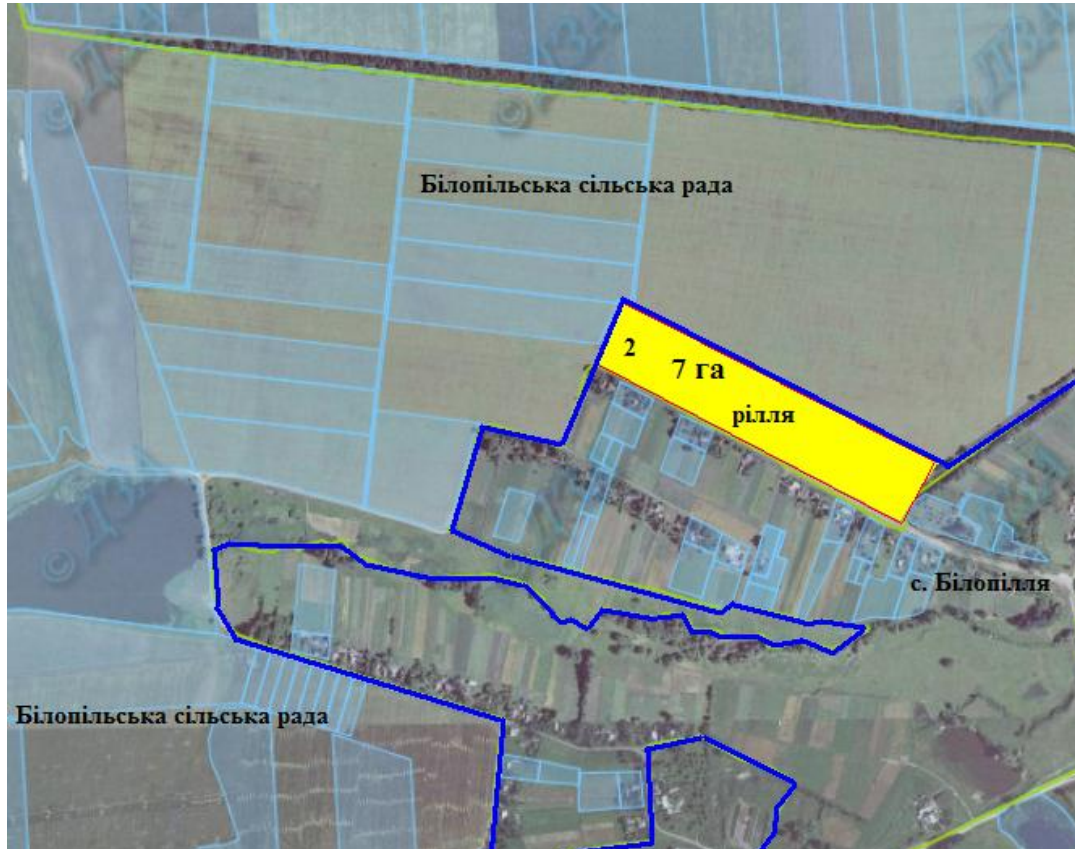
Номер земельної ділянки (масиву) на плані	Кадастровий номер земельної ділянки (кварталу)	Площа земельної ділянки (га)	Цільове призначення земельної ділянки (за КВЦПЗ)	Перелік агрогруп ґрунтів (в разі наявності)
1	0521480400:03:001	5,28	02.01. для будівництва і обслуговування житлового будинку, господарських будівель і споруд	53-Д

Умовні позначення

-  - земельні ділянки, що зареєстровані для передачі у власність учасникам АТО (площа, га)
-  - межі населеного пункту
-  - адміністративні межі сільських, селищних, міських рад
-  - земельні ділянки, які внесено до Державного земельного кадастру





Білопільська сільська рада Козятинського району Вінницької області

Експлікація земель, що зарезервовані для передачі у власність учасникам антитерористичної операції



Номер земельної ділянки (масиву) на плані	Кадастровий номер земельної ділянки (кварталу)	Площа земельної ділянки (га)	Цільове призначення земельної ділянки (за КВЦПЗ)	Перелік агрогруп ґрунтів (в разі наявності)
2	0521480400:01:001	7,00	02.01. для будівництва і обслуговування житлового будинку, господарських будівель і споруд	209-Д

Умовні позначення

-  - земельні ділянки, що зареєстровані для передачі у власність учасникам АТО (площа, га)
-  - межі населеного пункту
-  - адміністративні межі сільських, селищних, міських рад
-  - земельні ділянки, які внесено до Державного земельного кадастру

**Білопільська сільська рада
Козятинського району Вінницької області**

**Експлікація земель, що зарезервовані для передачі у
власність учасникам антитерористичної операції**



Номер земельно і ділянки (масиву) на плані	Кадастровий номер земельної ділянки (кварталу)	Площа земельної ділянки (га)	Цільове призначення земельної ділянки (за КВЦПЗ)	Перелік агрогруп ґрунтів (в разі наявності)
3	0521480400:03:003	2,8	02.01. для будівництва і обслуговування житлового будинку, господарських будівель і споруд	209-Д

Умовні позначення

- земельні ділянки, що зареєстровані для передачі у власність учасникам АТО (площа, га)
- межі населеного пункту
- адміністративні межі сільських, селищних, міських рад
- земельні ділянки, які внесено до Державного земельного кадастру





**Білопільська сільська рада
Козятинського району Вінницької області**

**Експлікація земель, що зарезервовані для передачі у
власність учасникам антитерористичної операції**

Номер земельної ділянки (масиву) на плані	Кадастровий номер земельної ділянки (кварталу)	Площа земельної ділянки (га)	Цільове призначення земельної ділянки (за КВЦПЗ)	Перелік агрогруп ґрунтів (в разі наявності)
4	0521480400:03:001	2,36	01.03 для ведення особистого селянського господарства	53-Д



Умовні позначення

-  - земельні ділянки, що зареєстровані для передачі у власність учасникам АТО (площа, га)
-  - межі населеного пункту
-  - адміністративні межі сільських, селищних, міських рад
-  - земельні ділянки, які внесено до Державного земельного кадастру

**Непедівська сільська рада
Козятинського району Вінницької області**

Непедівська сільська рада Козятинського району Вінницької області

Експлікація земель, що зарезервовані для передачі у власність учасникам антитерористичної операції



Номер земельно і ділянки (масиву) на плані	Кадастровий номер земельної ділянки (кварталу)	Площа земельної ділянки (га)	Цільове призначення земельної ділянки (за КВЦПЗ)	Перелік агрогруп ґрунтів (в разі наявності)
3-4-5-6	0521485200:03:001	10,68	01.03 для ведення особистого селянського господарства	55-Д

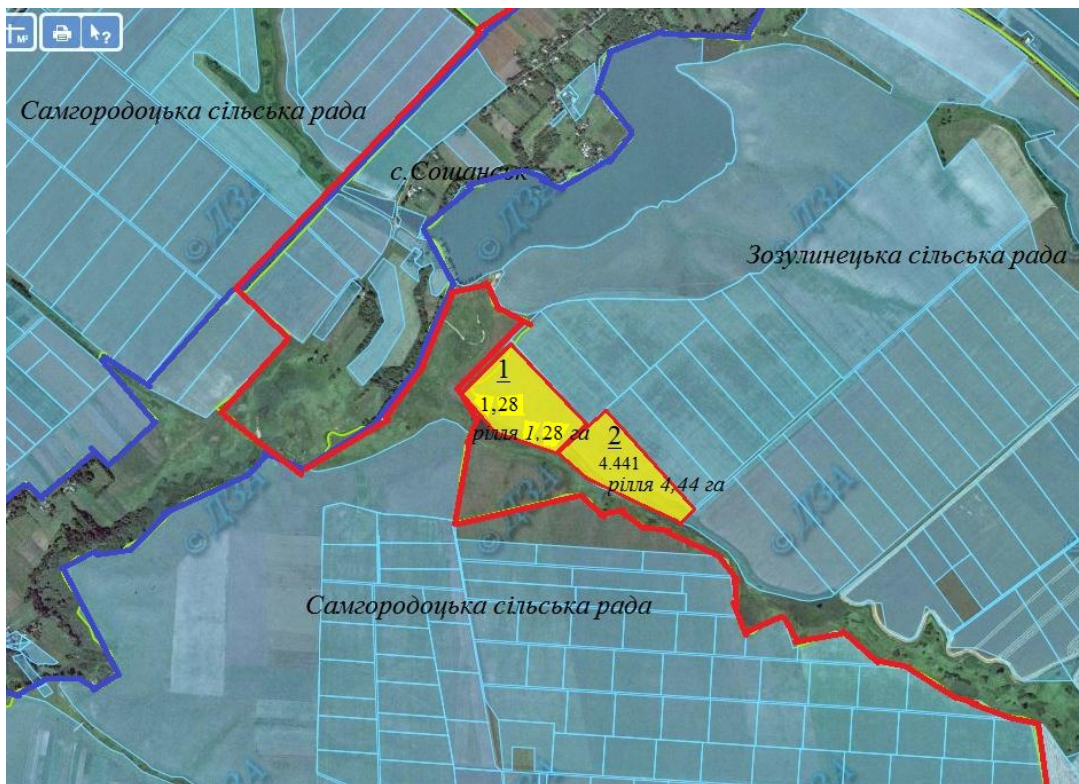
Умовні позначення

- земельні ділянки, що зареєстровані для передачі у власність учасникам АТО (площа, га)
- межі населеного пункту
- адміністративні межі сільських, селищних, міських рад
- земельні ділянки, які внесено до Державного земельного Кадастру

**Зозулинецька сільська рада
Козятинського району Вінницької області**

Зозулинецька сільська рада Козятинського району Вінницької області

**Експлікація земель, що зарезервовані для передачі у
власність учасникам антитерористичної операції**



Номер земельної ділянки (масиву) на плані	Кадастровий номер земельної ділянки (кварталу)	Площа земельної ділянки (га)	Цільове призначення земельної ділянки (за КВЦПЗ)	Перелік агрогруп ґрунтів (в разі наявності)
1-2	0521482400:04:002	1,28 га 4,44 га	01.03. для ведення особистого селянського господарства	55-Д

Рішеннями Козятинського міськрайонного суду Вінницької області від 04.03.13 року та 28.03.13 року скасовано державну реєстрацію та визнано недійсними державні акти: ЯБ 681257 від 02.10.06 року ЯБ 681256 від 02.10.06 року, видані на ім'я Юрченко Лариси Павлівни та Юрченка Петра Сергійовича.

Умовні позначення

- земельні ділянки, що зареєстровані для передачі у власність учасникам АТО (площа, га)
- межі населеного пункту
- адміністративні межі сільських, селищних, міських рад
- земельні ділянки, які внесено до Державного земельного кадастру





**Зозулинецька сільська рада
Козятинського району Вінницької області**

**Експлікація земель, що зарезервовані для передачі у
власність учасникам антитерористичної операції**



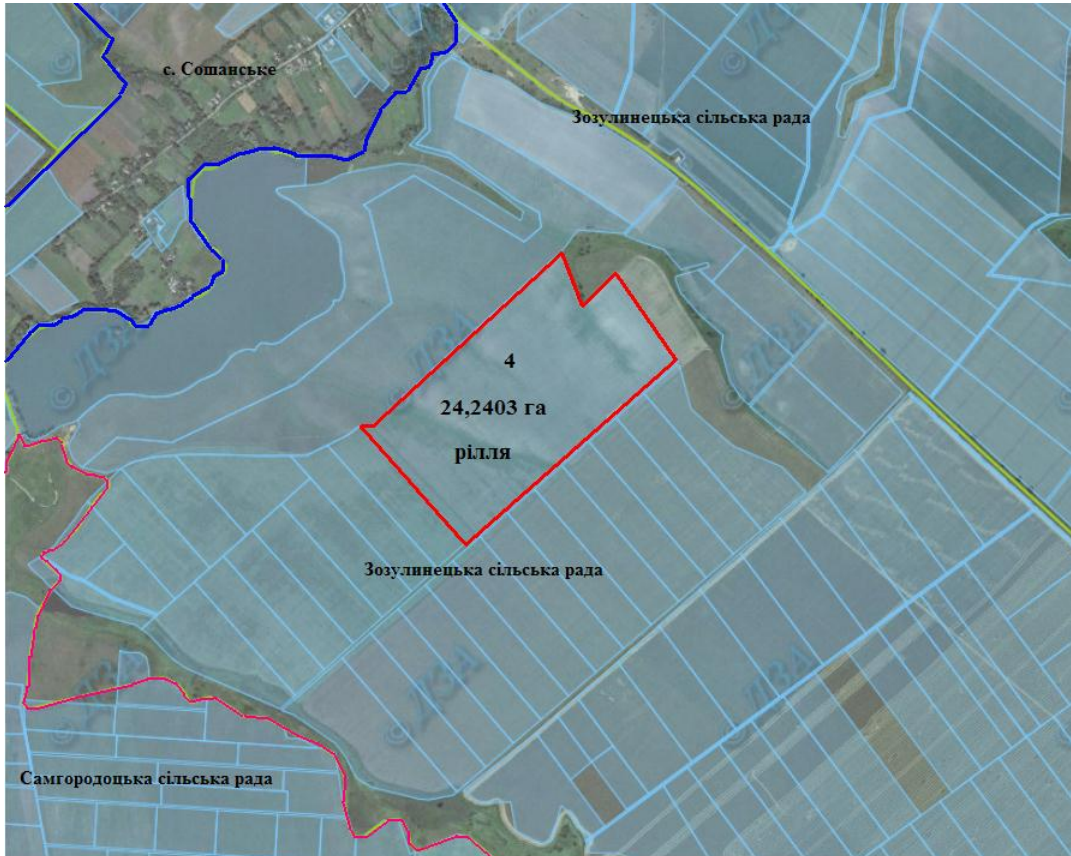
Номер земельної ділянки (масиву) на плані	Кадастровий номер земельної ділянки (кварталу)	Площа земельної ділянки (га)	Цільове призначення земельної ділянки (за КВЦПЗ)	Перелік агрогруп ґрунтів (в разі наявності)
3	0521482400:03:003	1,12 га	01.03. для ведення особистого селянського господарства	53-Д 208-Д

Умовні позначення

-  - земельні ділянки, що зареєстровані для передачі у власність учасникам АТО (площа, га)
-  - межі населеного пункту
-  - адміністративні межі сільських, селищних, міських рад
-  - земельні ділянки, які внесено до Державного земельного кадастру





**Зозулинецька сільська рада
Козятинського району Вінницької області**

**Експлікація земель, що зарезервовані для передачі у
власність учасникам антитерористичної операції**



Номер земельної ділянки (масиву) на плані	Кадастровий номер земельної ділянки (кварталу)	Площа земельної ділянки (га)	Цільове призначення земельної ділянки (за КВЦПЗ)	Перелік агрогруп ґрунтів (в разі наявності)
4	0521482400:04:002:0082	24,2403 га	01.03. для ведення особистого селянського господарства	-

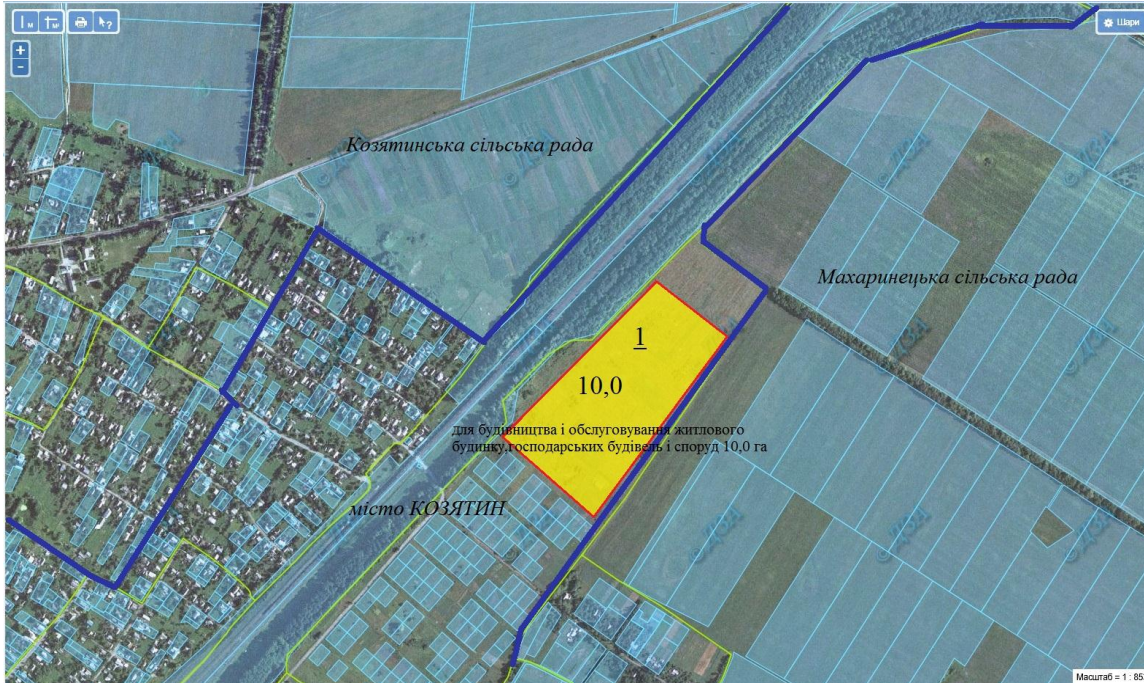
Умовні позначення

-  - земельні ділянки, що зареєстровані для передачі у власність учасникам АТО (площа, га)
-  - межі населеного пункту
-  - адміністративні межі сільських, селищних, міських рад
-  - земельні ділянки, які внесено до Державного земельного кадастру

Козятинська міська рада
Козятинського району Вінницької області

Козятинська міська рада Козятинського району Вінницької області

Експлікація земель, що зарезервовані для передачі у власність учасникам антитерористичної операції



Номер земельної ділянки (масиву) на плані	Кадастровий номер земельної ділянки (кварталу)	Площа земельної ділянки (га)	Цільове призначення земельної ділянки (за КВЦПЗ)	Перелік агрогруп ґрунтів (в разі наявності)
1	0510500000:00:046	10,0	02.01 Для будівництва і обслуговування житлового будинку, господарських будівель і споруд	

Умовні позначення

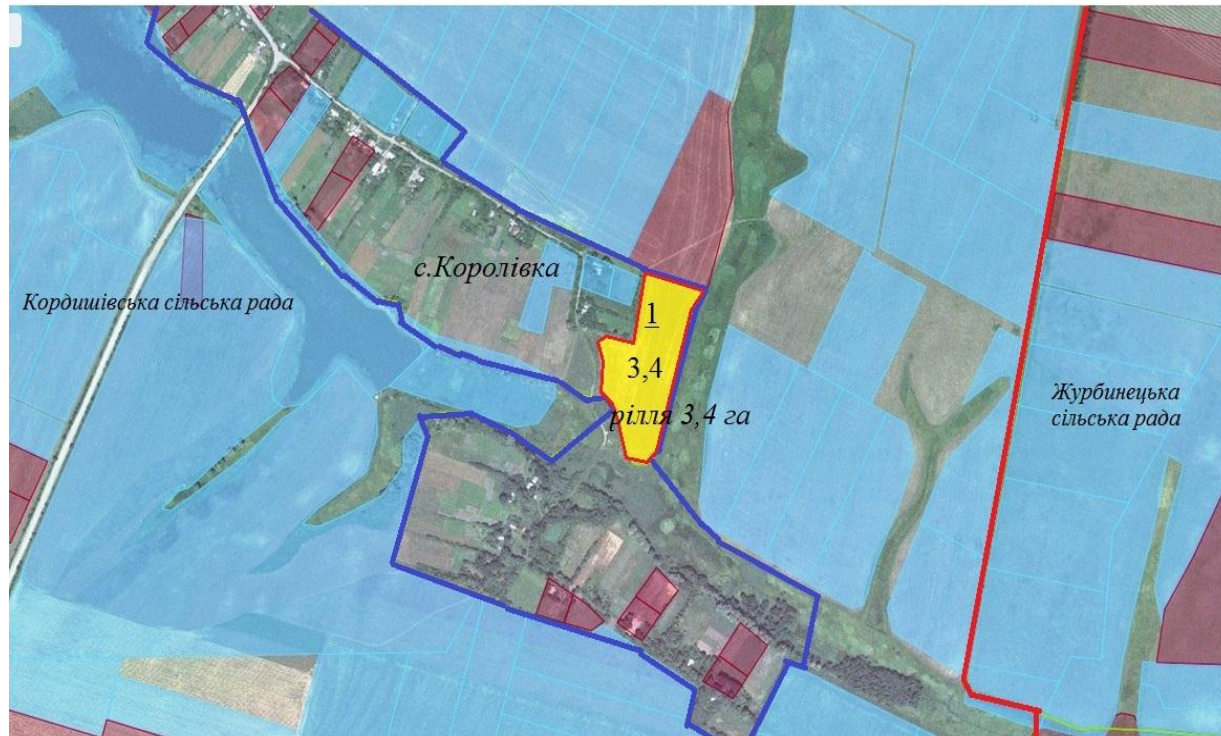
- земельні ділянки, що зареєстровані для передачі у власність учасникам АТО (площа, га)
- межі населеного пункту
- адміністративні межі сільських, селищних, міських рад
- земельні ділянки, які внесено до Державного земельного кадастру

**Кордишівська сільська рада
Козятинського району Вінницької області**





**Кордишівська сільська рада
Козятинського району Вінницької області**

**Експлікація земель, що зарезервовані для передачі у
власність учасникам антитерористичної операції**

Номер земельно ї ділянки (масиву) на плані	Кадастровий номер земельної ділянки (кварталу)	Площа земельної ділянки (га)	Цільове призначення земельної ділянки (за КВЦПЗ)	Перелік агрогруп ґрунтів (в разі наявності)
1	0521483400:03:001	3,4	01.03 для ведення особистого селянського господарства	53-Д



Умовні позначення

-  - земельні ділянки, що зареєстровані для передачі у власність учасникам АТО (площа, га)
-  - межі населеного пункту
-  - адміністративні межі сільських, селищних, міських рад
-  - земельні ділянки, які внесено до Державного земельного кадастру





Кордишівська сільська рада Козятинського району Вінницької області

Експлікація земель, що зарезервовані для передачі у власність учасникам антитерористичної операції



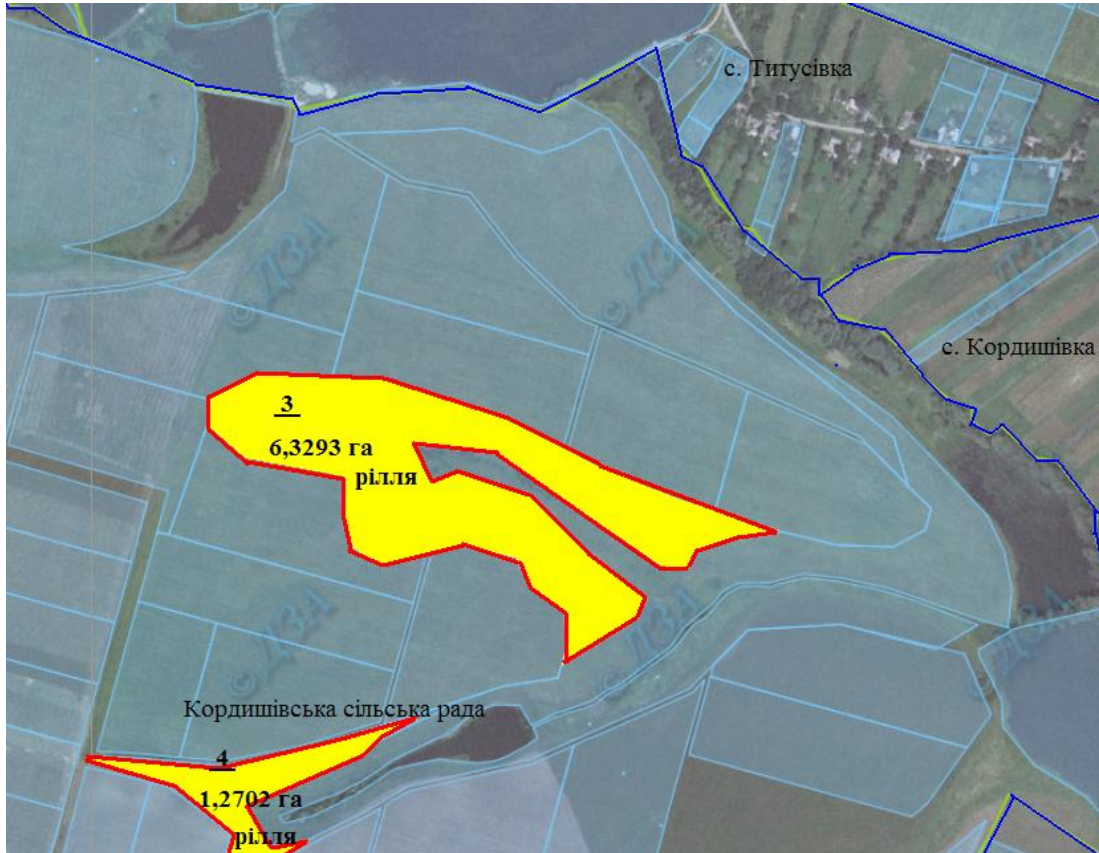
Номер земельно ї ділянки (масиву) на плані	Кадастровий номер земельної ділянки (кварталу)	Площа земельної ділянки (га)	Цільове призначення земельної ділянки (за КВЦПЗ)	Перелік агрогруп грунтів (в разі наявності)
2	0521483400:02:007	3,8	01.03 для ведення особистого селянського господарства	53-Д

Умовні позначення

-  - земельні ділянки, що зареєстровані для передачі у власність учасникам АТО (площа, га)
-  - межі населеного пункту
-  - адміністративні межі сільських, селищних, міських рад
-  - земельні ділянки, які внесено до Державного земельного кадастру





**Кордишівська сільська рада
Козятинського району Вінницької області**

**Експлікація земель, що зарезервовані для передачі у
власність учасникам антитерористичної операції**



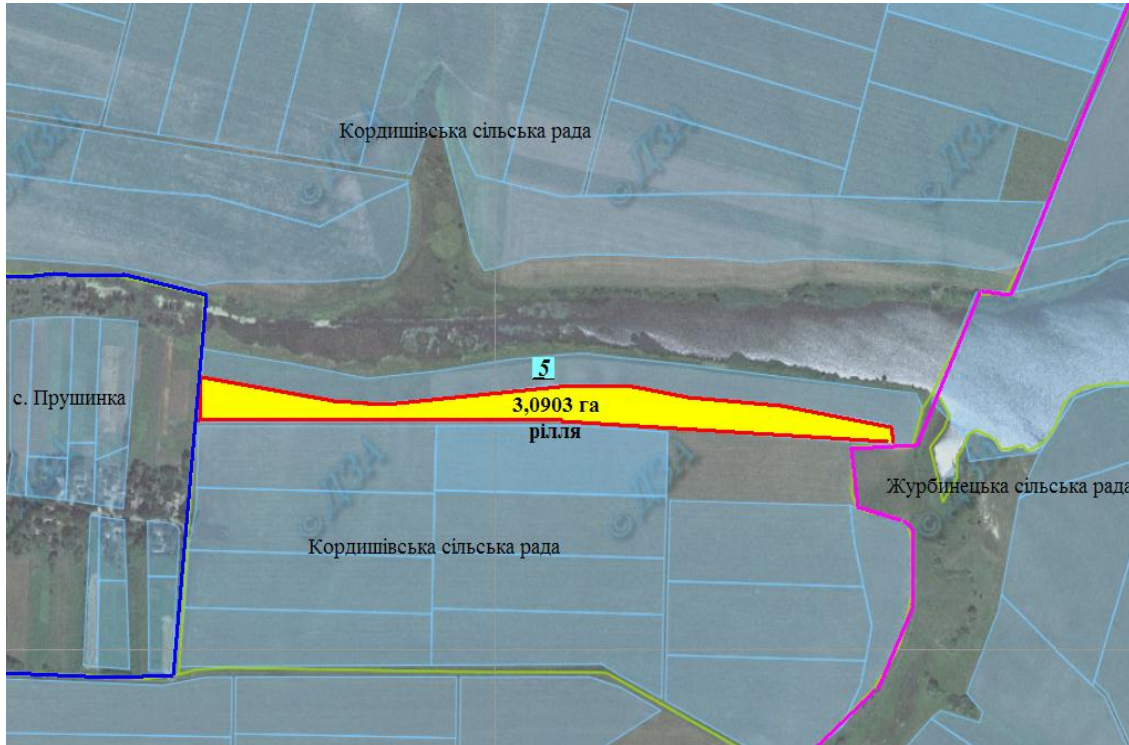
Номер земельної ділянки (масиву) на плані	Кадастровий номер земельної ділянки (кварталу)	Площа земельної ділянки (га)	Цільове призначення земельної ділянки (за КВЦПЗ)	Перелік агрогруп ґрунтів (в разі наявності)
3-4	0521483400:05:003:0314 0521483400:05:003:0315	6,3293 1,2702	01.03 для ведення особистого селянського господарства	55-Д 56-Д

Умовні позначення

-  - земельні ділянки, що зареєстровані для передачі у власність учасникам АТО (площа, га)
-  - межі населеного пункту
-  - адміністративні межі сільських, селищних, міських рад
-  - земельні ділянки, які внесено до Державного земельного





Кордишівська сільська рада Козятинського району Вінницької області

Експлікація земель, що зарезервовані для передачі у власність учасникам антитерористичної операції



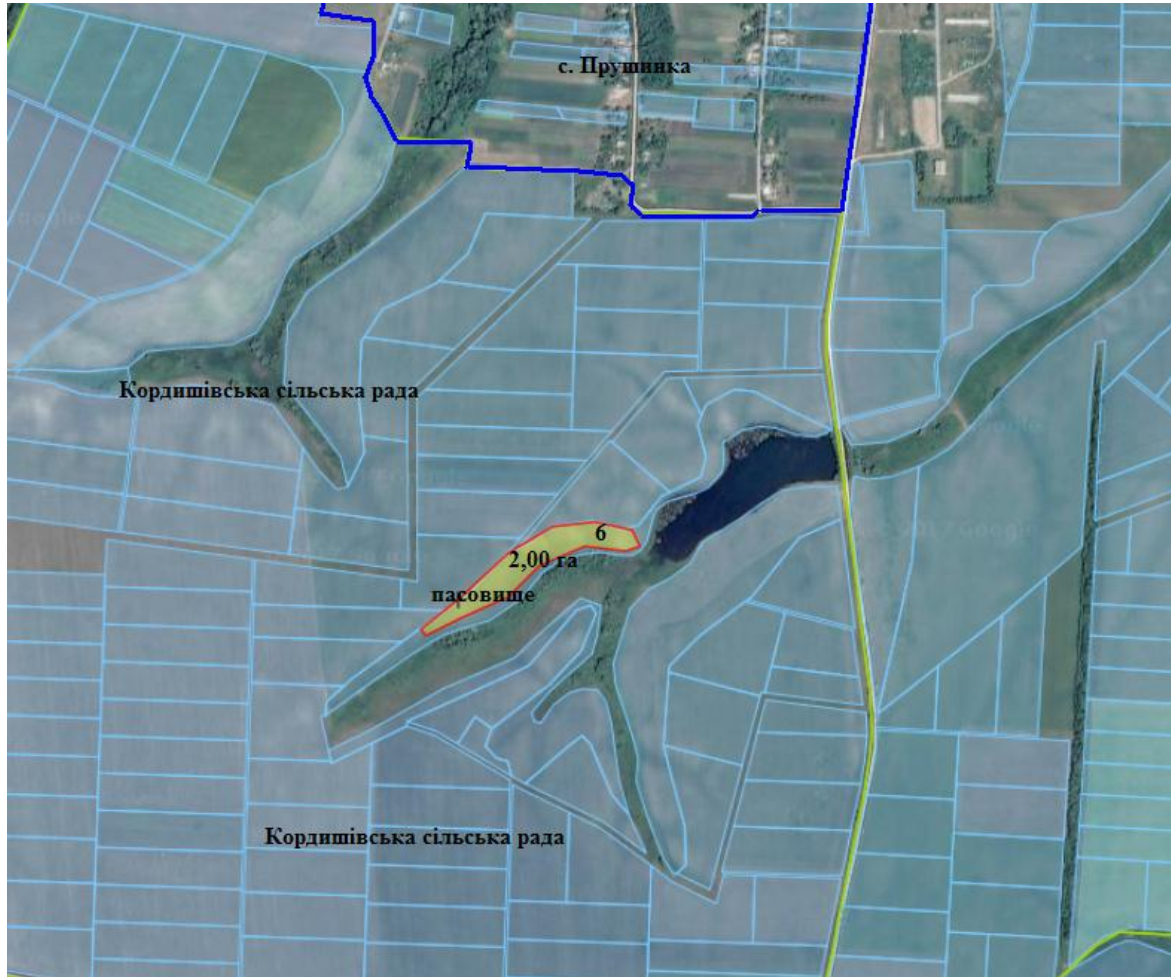
Номер земельної ділянки (масиву) на плані	Кадастровий номер земельної ділянки (кварталу)	Площа земельної ділянки (га)	Цільове призначення земельної ділянки (за КВЦПЗ)	Перелік агрогруп ґрунтів (в разі наявності)
5	0521483400:04:002:0095	3,0903	01.03 для ведення особистого селянського господарства	55-Д

Умовні позначення

-  - земельні ділянки, що зареєстровані для передачі у власність учасникам АТО (площа, га)
-  - межі населеного пункту
-  - адміністративні межі сільських, селищних, міських рад
-  - земельні ділянки, які внесено до Державного земельного





**Кордишівська сільська рада
Козятинського району Вінницької області**

**Експлікація земель, що зарезервовані для передачі у
власність учасникам антитерористичної операції**



Номер земельної ділянки (масиву) на плані	Кадастровий номер земельної ділянки (кварталу)	Площа земельної ділянки (га)	Цільове призначення земельної ділянки (за КВЦПЗ)	Перелік агрогруп ґрунтів (в разі наявності)
6	0521483400:04:004:0149	2,0	01.03 для ведення особистого селянського господарства	56-Д

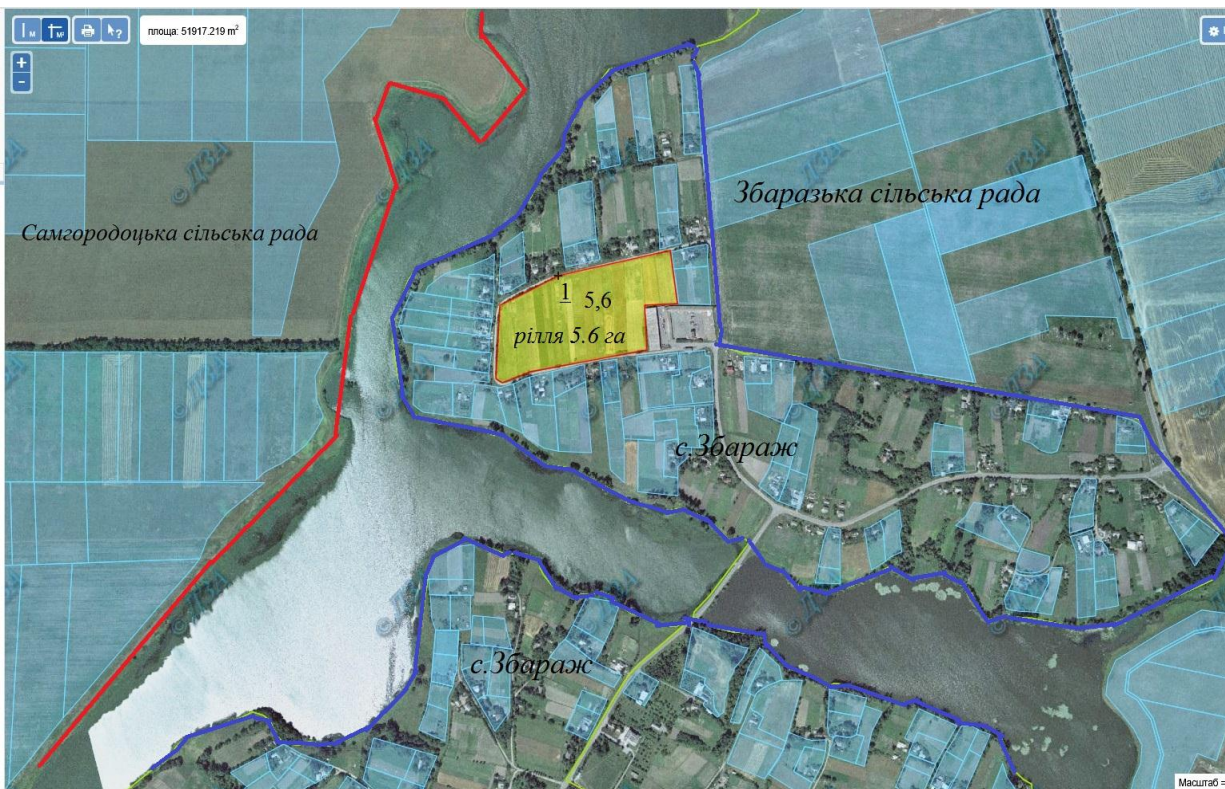
Умовні позначення

-  - земельні ділянки, що зареєстровані для передачі у власність учасникам АТО (площа, га)
-  - межі населеного пункту
-  - адміністративні межі сільських, селищних, міських рад
-  - земельні ділянки, які внесено до Державного земельного

**Збаразька сільська рада
Козятинського району Вінницької області**

Збаразька сільська рада Козятинського району Вінницької області

Експлікація земель, що зарезервовані для передачі у власність учасникам антитерористичної операції



Номер земельної ділянки (масиву) на плані	Кадастровий номер земельної ділянки (кварталу)	Площа земельної ділянки (га)	Цільове призначення земельної ділянки (за КВЦПЗ)	Перелік агрогруп ґрунтів (в разі наявності)
1	0521482200:01:003	5.6	01.03 для ведення особистого селянського господарства, 02.01 для будівництва та обслуговування житлового будинку, господарських будівель і споруд	41-Д 209-Д

У

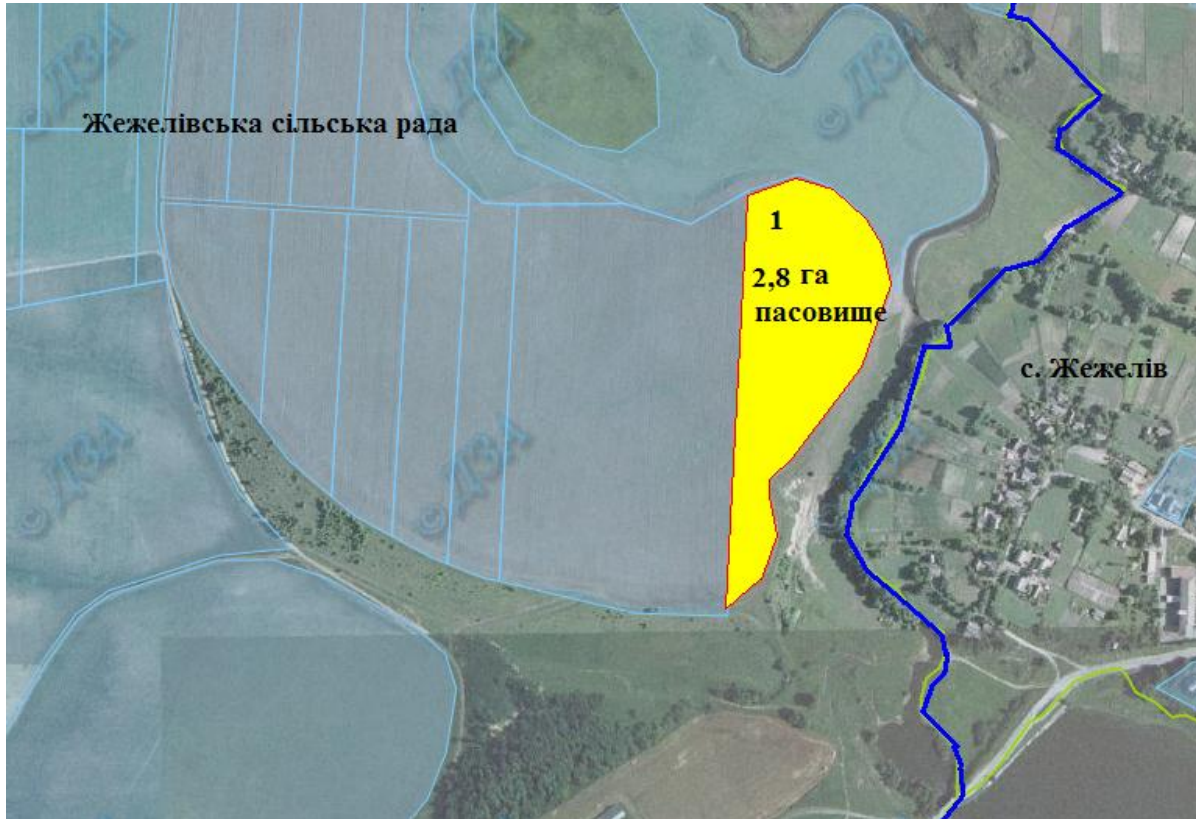
мовні позначення

- земельні ділянки, що зареєстровані для передачі у власність учасникам АТО (площа, га)
- межі населеного пункту
- адміністративні межі сільських, селищних, міських рад
- земельні ділянки, які внесено до Державного земельного кадастру

**Жежелівська сільська рада
Козятинського району Вінницької області**





**Жежелівська сільська рада
Козятинського району Вінницької області**

**Експлікація земель, що зарезервовані для передачі у власність
учасникам антитерористичної операції**



Номер земельної ділянки (масиву) на плані	Кадастровий номер земельної ділянки (кварталу)	Площа земельної ділянки (масиву), га	Цільове призначення	Перелік агрогруп ґрунтів (в разі наявності)
1	0521481800:04:005	2,8	01.03 для ведення особистого селянського господарства	55-Д

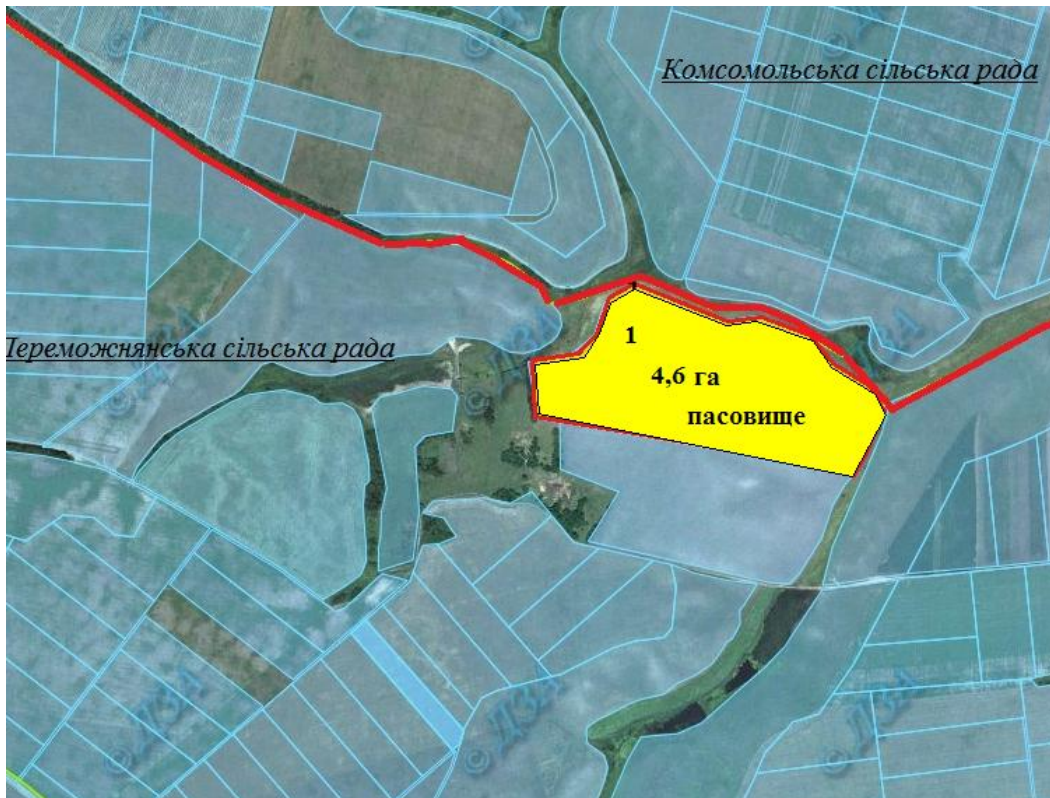
Умовні позначення

-  - земельна ділянка (масив), що зарезервована для надання у власність учасникам АТО(площа га)
-  - межі населеного пункту
-  - адміністративні межі сільських, селищних, міських рад
-  - земельні ділянки, які внесено до Державного земельного кадастру

**Переможнянська сільська рада
Козятинського району Вінницької області**





**Переможнянська сільська рада
Козятинського району Вінницької області**

**Експлікація земель, що зарезервовані для передачі у власність
учасникам антитерористичної операції**



Номер земельної ділянки (масиву) на плані	Кадастровий номер земельної ділянки (кварталу)	Площа земельної ділянки (масиву), га	Цільове призначення	Перелік агрогруп ґрунтів (в разі наявності)
1	0521485800:03:002	4,6	01.03 для ведення особистого селянського господарства	55-Г 51-Д

Умовні позначення

-  - земельна ділянка (масив), що зарезервована для надання у власність учасникам АТО(площа га)
-  - межі населеного пункту
-  - адміністративні межі сільських, селищних, міських рад
-  - земельні ділянки, які внесено до Державного земельного кадастру