

**Козятинський район Вінницької області**

**Інформація про зарезервовані земельні ділянки, із земель державної власності, які можуть бути передані у власність учасникам антитерористичної операції на території Козятинського району Вінницької області (станом на 1.03.2018 року).**

№ п/п	Назва адміністративно-територіальної одиниці	Всього зарезеровано земельних ділянок загальною площею, га	з них			
			для будівництва та обслуговування житлового будинку, господарських будівель і споруд (присадибна ділянка)	для ведення садівництва	для індивідуального дачного будівництва	для особистого селянського господарства
1	Білопільська сільська рада	2,36				2,36
2	Зозулинецька сільська рада	5,9016				5,9016
3	Кордишівська сільська рада	16,4898				16,4898
4	Жежелівська сільська рада	2,80				2,80
5	Переможнянська сільська рада	4,60				4,60
6	Пузирківська сільська рада	8,00				8,00
7	Миколаївська сільська рада	2,10				2,10
8	Пляхівська сільська рада	34,7546				34,7546
	<b>Всього по району</b>	<b>77,01</b>	<b>0,00</b>	<b>0,00</b>	<b>0,00</b>	<b>77,01</b>

**Білопільська сільська рада  
Козятинського району Вінницької області**





**Білопільська сільська рада  
Козятинського району Вінницької області**

**Експлікація земель, що зарезервовані для передачі у  
власність учасникам антитерористичної операції**



Номер земельної ділянки (масиву) на плані	Кадастровий номер земельної ділянки (кварталу)	Площа земельної ділянки (га)	Цільове призначення земельної ділянки (за КВЦПЗ)	Перелік агрогруп ґрунтів (в разі наявності)
1	0521480400:03:001	2,36	01.03 для ведення особистого селянського господарства	53-Д

**Умовні позначення**

-  - земельні ділянки, що зареєстровані для передачі у власність учасникам АТО (площа, га)
-  - межі населеного пункту
-  - адміністративні межі сільських, селищних, міських рад
-  - земельні ділянки, які внесено до Державного земельного кадастру

**Зозулинецька сільська рада  
Козятинського району Вінницької області**





**Зозулинецька сільська рада  
Козятинського району Вінницької області**

**Експлікація земель, що зарезервовані для передачі у  
власність учасникам антитерористичної операції**



Номер земельної ділянки (масиву) на плані	Кадастровий номер земельної ділянки (кварталу)	Площа земельної ділянки (га)	Цільове призначення земельної ділянки (за КВЦПЗ)	Перелік агрогруп ґрунтів (в разі наявності)
1	0521482400:03:003:0148	4,7788	01.03. для ведення особистого селянського господарства	-

**Умовні позначення**

-  - земельні ділянки, що зареєстровані для передачі у власність учасникам АТО (площа, га)
-  - межі населеного пункту
-  - адміністративні межі сільських, селищних, міських рад
-  - земельні ділянки, які внесено до Державного земельного кадастру





**Зозулинецька сільська рада  
Козятинського району Вінницької області**

**Експлікація земель, що зарезервовані для передачі у  
власність учасникам антитерористичної операції**



Номер земельної ділянки (масиву) на плані	Кадастровий номер земельної ділянки (кварталу)	Площа земельної ділянки (га)	Цільове призначення земельної ділянки (за КВЦПЗ)	Перелік агрогруп ґрунтів (в разі наявності)
2	0521482400:03:003	1,1228	01.03. для ведення особистого селянського господарства	53-Д 208-Д

**Умовні позначення**

-  - земельні ділянки, що зареєстровані для передачі у власність учасникам АТО (площа, га)
-  - межі населеного пункту
-  - адміністративні межі сільських, селищних, міських рад
-  - земельні ділянки, які внесено до Державного земельного кадастру

**Кордишівська сільська рада  
Козятинського району Вінницької області**







## Кордишівська сільська рада Козятинського району Вінницької області

### Експлікація земель, що зарезервовані для передачі у власність учасникам антитерористичної операції



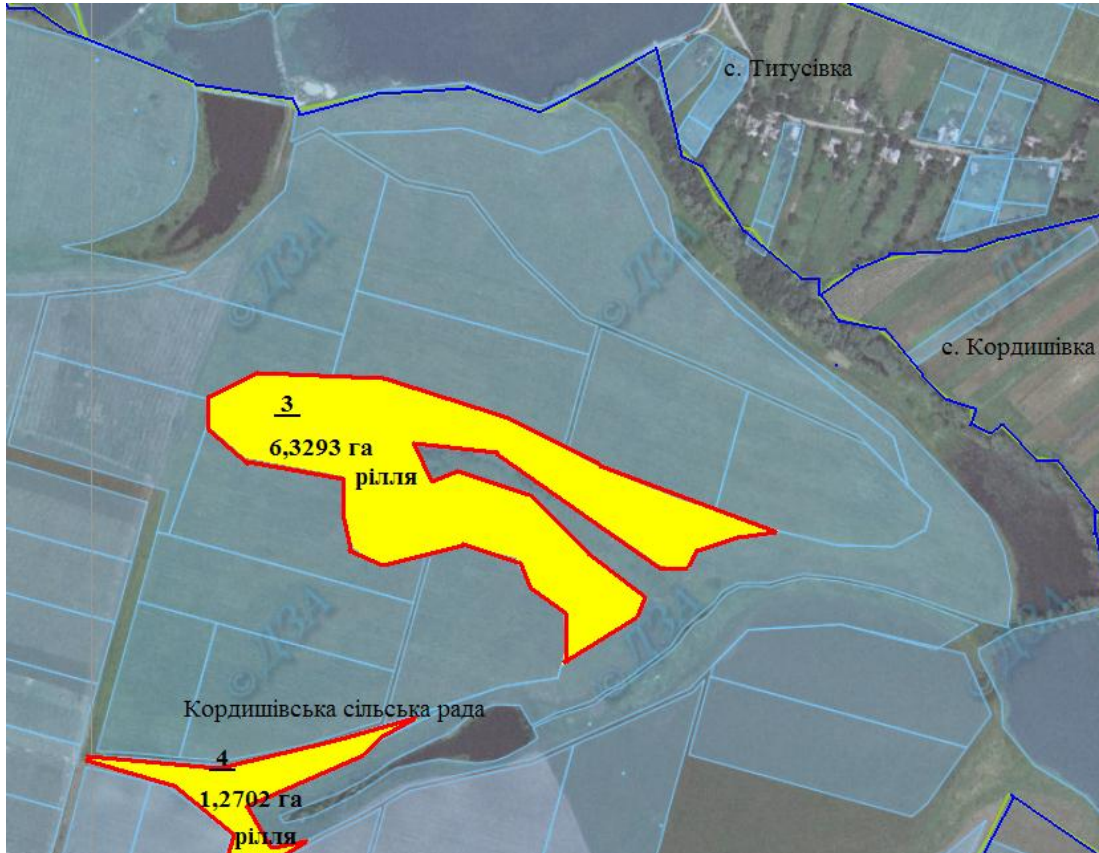
Номер земельно ї ділянки (масиву) на плані	Кадастровий номер земельної ділянки (кварталу)	Площа земельної ділянки (га)	Цільове призначення земельної ділянки (за КВЦПЗ)	Перелік агрогруп грунтів ( в разі наявності)
1	0521483400:02:007	3,8	01.03 для ведення особистого селянського господарства	53-Д

#### Умовні позначення

-  - земельні ділянки, що зареєстровані для передачі у власність учасникам АТО (площа, га)
-  - межі населеного пункту
-  - адміністративні межі сільських, селищних, міських рад
-  - земельні ділянки, які внесено до Державного земельного кадастру





**Кордишівська сільська рада  
Козятинського району Вінницької області**

**Експлікація земель, що зарезервовані для передачі у  
власність учасникам антитерористичної операції**



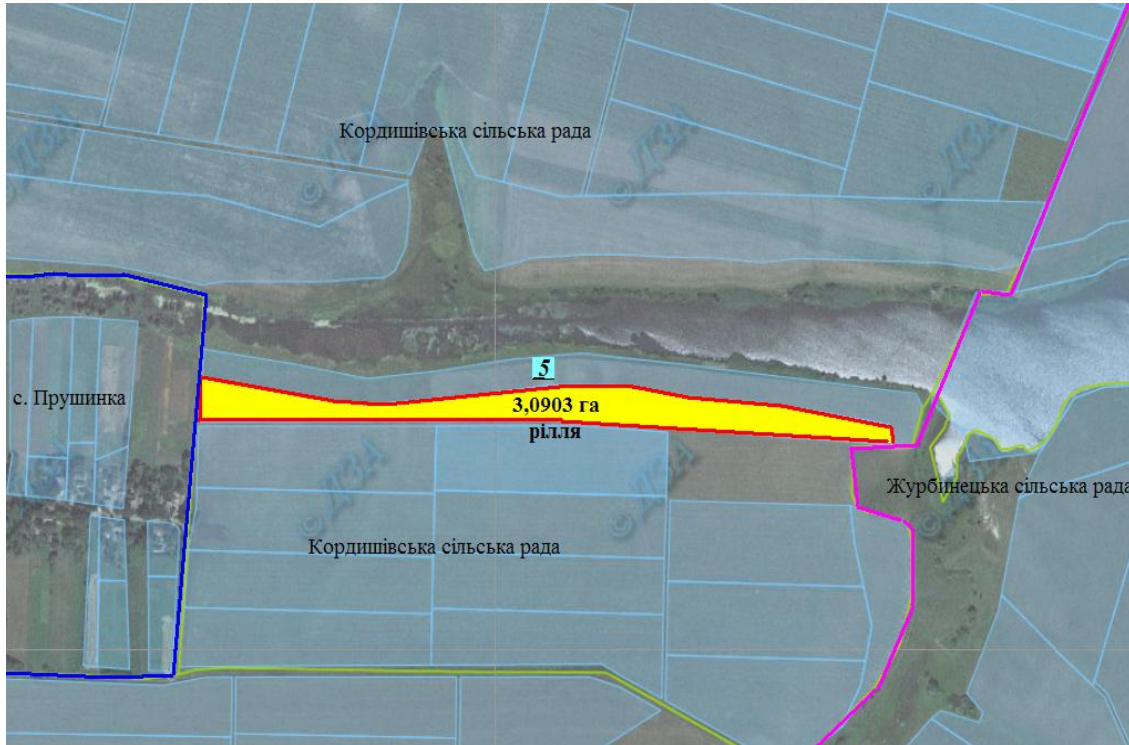
Номер земельної ділянки (масиву) на плані	Кадастровий номер земельної ділянки (кварталу)	Площа земельної ділянки (га)	Цільове призначення земельної ділянки (за КВЦПЗ)	Перелік агрогруп ґрунтів (в разі наявності)
2-3	0521483400:05:003:0314 0521483400:05:003:0315	6,3293 1,2702	01.03 для ведення особистого селянського господарства	55-Д 56-Д

**Умовні позначення**

-  - земельні ділянки, що зареєстровані для передачі у власність учасникам АТО (площа, га)
-  - межі населеного пункту
-  - адміністративні межі сільських, селищних, міських рад
-  - земельні ділянки, які внесено до Державного земельного





# Кордишівська сільська рада Козятинського району Вінницької області

## Експлікація земель, що зарезервовані для передачі у власність учасникам антитерористичної операції



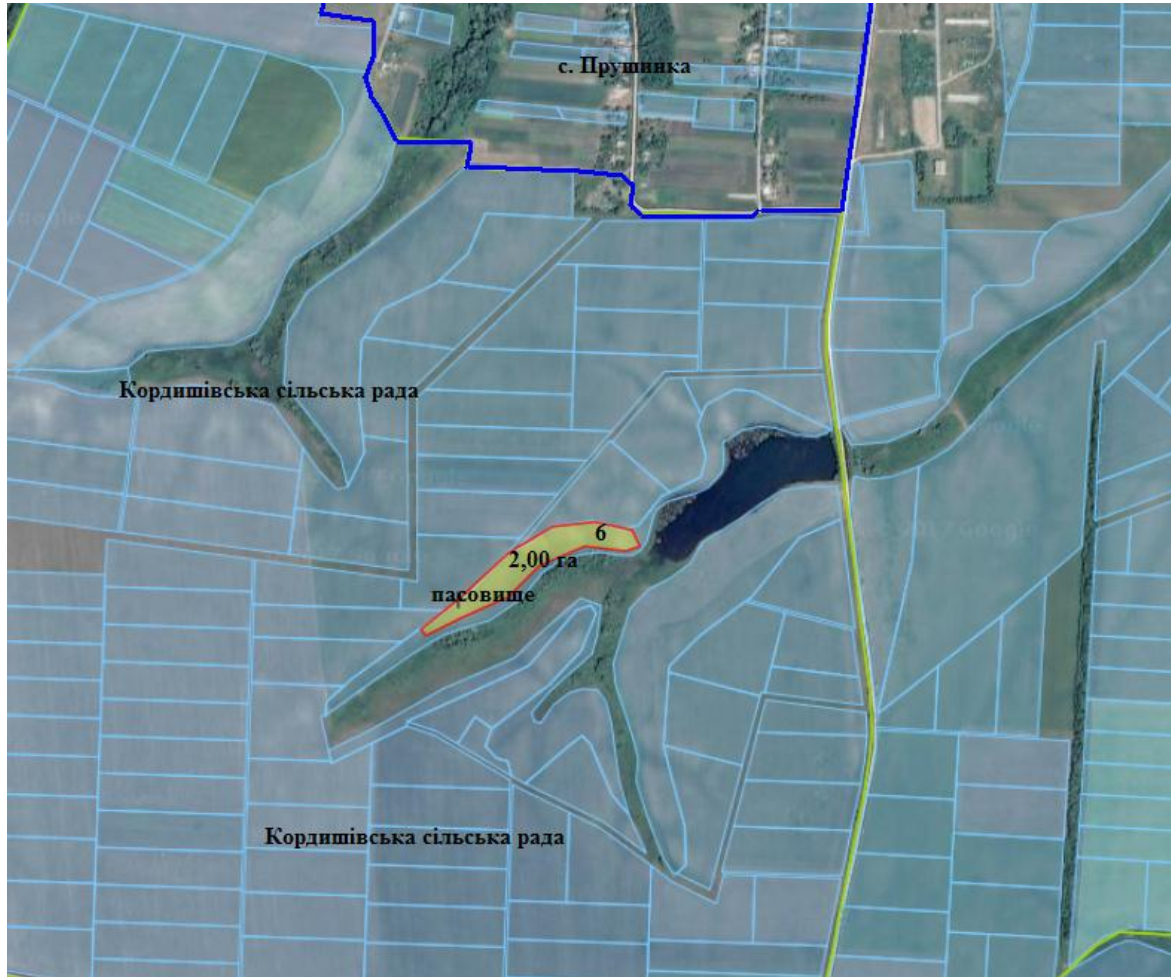
Номер земельно ї ділянки (масиву) на плані	Кадастровий номер земельної ділянки (кварталу)	Площа земельної ділянки (га)	Цільове призначення земельної ділянки (за КВЦПЗ)	Перелік агрогруп ґрунтів ( в разі наявності)
4	0521483400:04:002:0095	3,0903	01.03 для ведення особистого селянського господарства	55-Д

### Умовні позначення

-  - земельні ділянки, що зареєстровані для передачі у власність учасникам АТО (площа, га)
-  - межі населеного пункту
-  - адміністративні межі сільських, селищних, міських рад
-  - земельні ділянки, які внесено до Державного земельного





**Кордишівська сільська рада  
Козятинського району Вінницької області**

**Експлікація земель, що зарезервовані для передачі у  
власність учасникам антитерористичної операції**



Номер земельної ділянки (масиву) на плані	Кадастровий номер земельної ділянки (кварталу)	Площа земельної ділянки (га)	Цільове призначення земельної ділянки (за КВЦПЗ)	Перелік агрогруп ґрунтів (в разі наявності)
5	0521483400:04:004:0149	2,0	01.03 для ведення особистого селянського господарства	56-Д

**Умовні позначення**

-  - земельні ділянки, що зареєстровані для передачі у власність учасникам АТО (площа, га)
-  - межі населеного пункту
-  - адміністративні межі сільських, селищних, міських рад
-  - земельні ділянки, які внесено до Державного земельного

**Жежелівська сільська рада  
Козятинського району Вінницької області**





**Жежелівська сільська рада  
Козятинського району Вінницької області**

**Експлікація земель, що зарезервовані для передачі у власність  
учасникам антитерористичної операції**



Номер земельної ділянки (масиву) на плані	Кадастровий номер земельної ділянки (кварталу)	Площа земельної ділянки (масиву), га	Цільове призначення	Перелік агрогруп ґрунтів (в разі наявності)
1	0521481800:04:005	2,8	01.03 для ведення особистого селянського господарства	55-Д

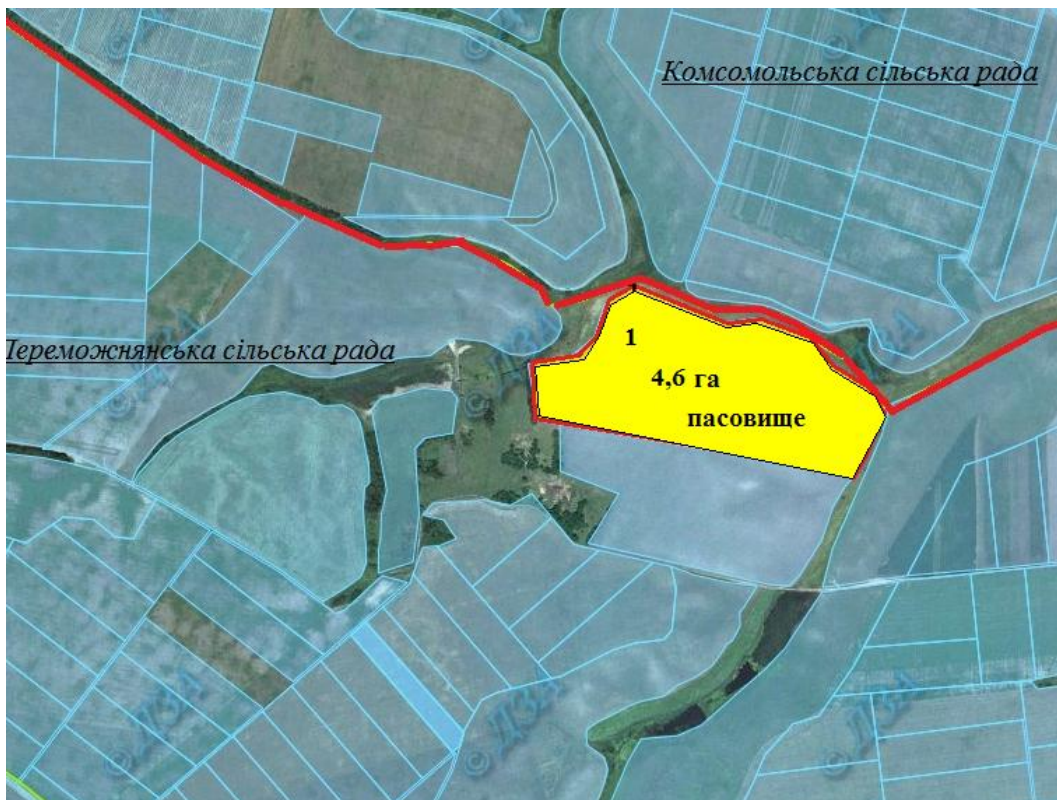
**Умовні позначення**

-  - земельна ділянка (масив), що зарезервована для надання у власність учасникам АТО( площа га)
-  - межі населеного пункту
-  - адміністративні межі сільських, селищних, міських рад
-  - земельні ділянки, які внесено до Державного земельного кадастру

**Переможнянська сільська рада  
Козятинського району Вінницької області**





## Переможнянська сільська рада Козятинського району Вінницької області

### Експлікація земель, що зарезервовані для передачі у власність учасникам антитерористичної операції



Номер земельної ділянки (масиву) на плані	Кадастровий номер земельної ділянки (кварталу)	Площа земельної ділянки (масиву), га	Цільове призначення	Перелік агрогруп ґрунтів (в разі наявності)
1	0521485800:03:002	4,6	01.03 для ведення особистого селянського господарства	55-Г 51-Д

#### Умовні позначення

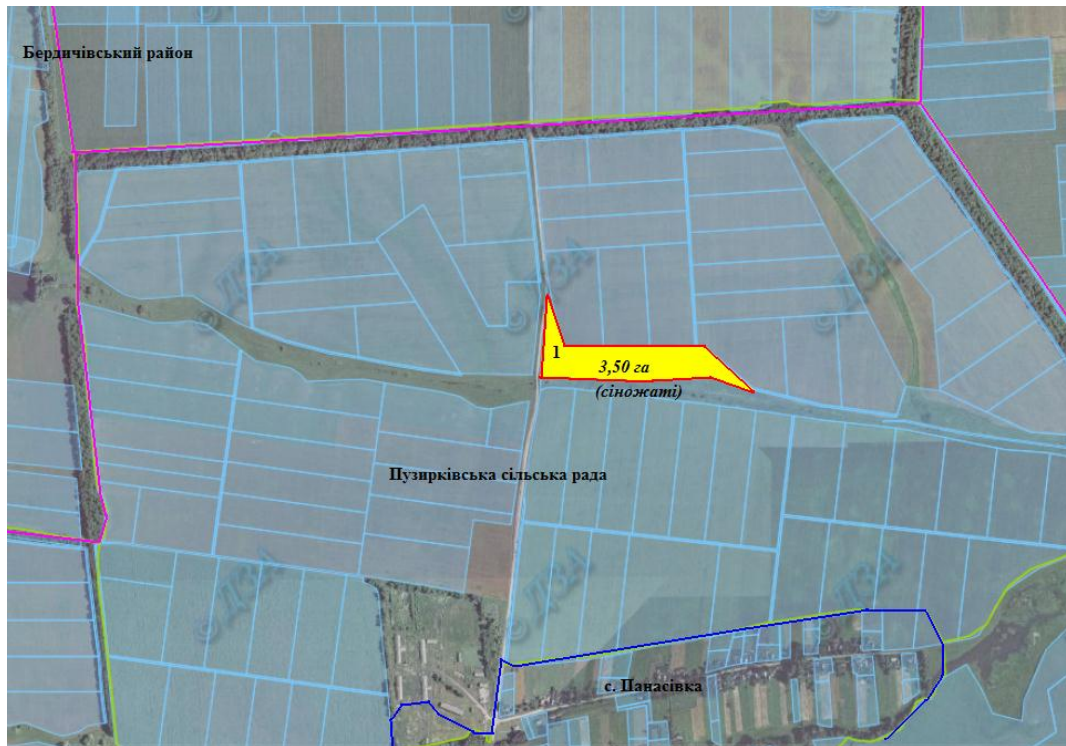
-  - земельна ділянка (масив), що зарезервована для надання у власність учасникам АТО( площа га)
-  - межі населеного пункту
-  - адміністративні межі сільських, селищних, міських рад
-  - земельні ділянки, які внесено до Державного земельного кадастру



**Пузирківська сільська рада  
Козятинського району Вінницької області**





## Пузирківська сільська рада Козятинського району Вінницької області

### Експлікація земель, що зарезервовані для передачі у власність учасникам антитерористичної операції



Номер земельної ділянки (масиву) на плані	Кадастровий номер земельної ділянки (кварталу)	Площа земельної ділянки (масиву), га	Цільове призначення	Перелік агрогруп ґрунтів (в разі наявності)
1	0521486600:04:002:0112	3,50	01.03 для ведення особистого селянського господарства	55-Д

#### Умовні позначення

-  - земельна ділянка (масив), що зарезервована для надання у власність учасникам АТО( площа га)
-  - межі населеного пункту
-  - адміністративні межі сільських, селищних, міських рад
-  - земельні ділянки, які внесено до Державного земельного кадастру





**Пузирківська сільська рада  
Козятинського району Вінницької області**

**Експлікація земель, що зарезервовані для передачі у власність  
учасникам антитерористичної операції**



Номер земельної ділянки (масиву) на плані	Кадастровий номер земельної ділянки (кварталу)	Площа земельної ділянки (масиву), га	Цільове призначення	Перелік агрогруп ґрунтів (в разі наявності)
2	0521486600:04:004:	3,00	01.03 для ведення особистого селянського господарства	55-Д

**Умовні позначення**

-  - земельна ділянка (масив), що зарезервована для надання у власність учасникам АТО( площа га)
-  - межі населеного пункту
-  - адміністративні межі сільських, селищних, міських рад
-  - земельні ділянки, які внесено до Державного земельного кадастру





**Пузирківська сільська рада  
Козятинського району Вінницької області**

**Експлікація земель, що зарезервовані для передачі у власність  
учасникам антитерористичної операції**



Номер земельної ділянки (масиву) на плані	Кадастровий номер земельної ділянки (кварталу)	Площа земельної ділянки (масиву), га	Цільове призначення	Перелік агрогруп ґрунтів (в разі наявності)
3	0521486600:04:004:	1,50	01.03 для ведення особистого селянського господарства	55-Д

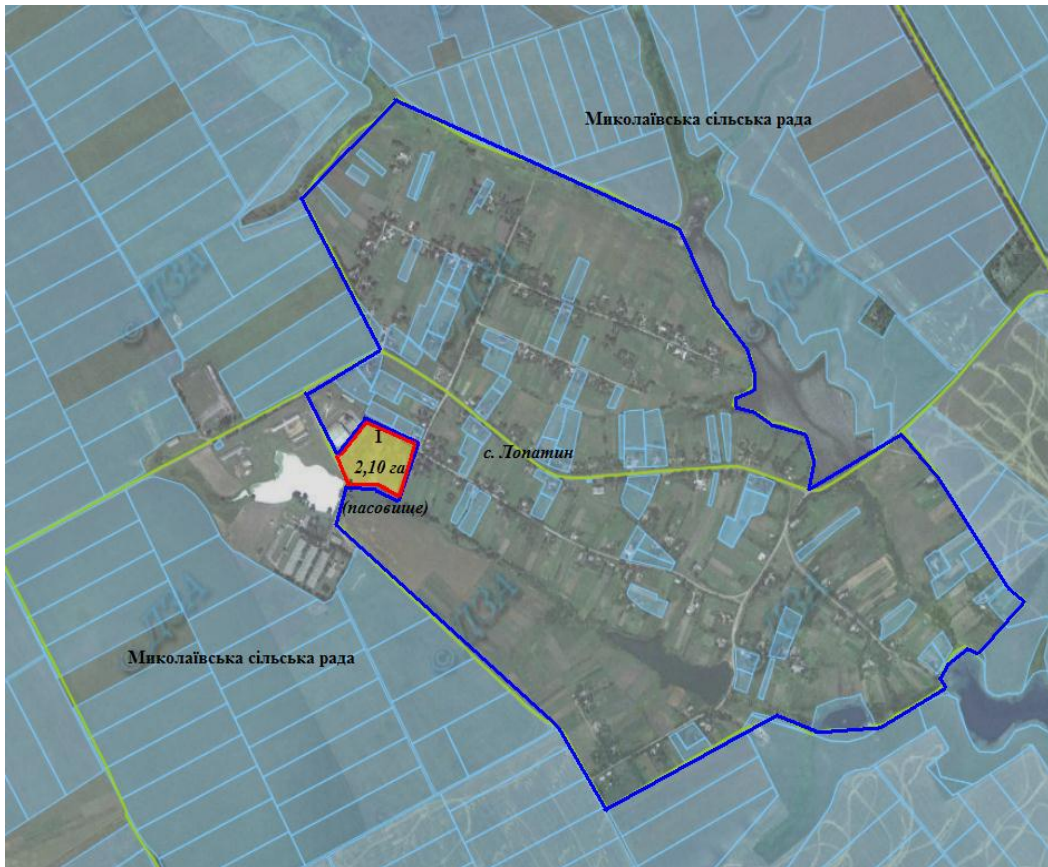
**Умовні позначення**

-  - земельна ділянка (масив), що зарезервована для надання у власність учасникам АТО( площа га)
-  - межі населеного пункту
-  - адміністративні межі сільських, селищних, міських рад
-  - земельні ділянки, які внесено до Державного земельного кадастру

**Миколаївська сільська рада  
Козятинського району Вінницької області**

## Миколаївська сільська рада Козятинського району Вінницької області

### Експлікація земель, що зарезервовані для передачі у власність учасникам антитерористичної операції



Номер земельної ділянки (масиву) на плані	Кадастровий номер земельної ділянки (кварталу)	Площа земельної ділянки (масиву), га	Цільове призначення	Перелік агрогруп ґрунтів (в разі наявності)
1	0521485400:02:002:	2,10	01.03 для ведення особистого селянського господарства	-

#### Умовні позначення

- земельна ділянка (масив), що зарезервована для надання у власність учасникам АТО( площа га)
- межі населеного пункту
- адміністративні межі сільських, селищних, міських рад
- земельні ділянки, які внесено до Державного земельного кадастру

**Пляхівська сільська рада  
Козятинського району Вінницької області**





**Пляхівська сільська рада  
Козятинського району Вінницької області**

**Експлікація земель, що зарезервовані для передачі у власність  
учасникам антитерористичної операції**



Номер земельної ділянки (масиву) на плані	Кадастровий номер земельної ділянки (кварталу)	Площа земельної ділянки (масиву), га	Цільове призначення	Перелік агрогруп ґрунтів (в разі наявності)
1	0521486200:02:004:0030	16,50	01.03 для ведення особистого селянського господарства	-

**Умовні позначення**

-  - земельна ділянка (масив), що зарезервована для надання у власність учасникам АТО( площа га)
-  - межі населеного пункту
-  - адміністративні межі сільських, селищних, міських рад
-  - земельні ділянки, які внесено до Державного земельного кадастру







**Пляхівська сільська рада  
Козятинського району Вінницької області**

**Експлікація земель, що зарезервовані для передачі у власність  
учасникам антитерористичної операції**



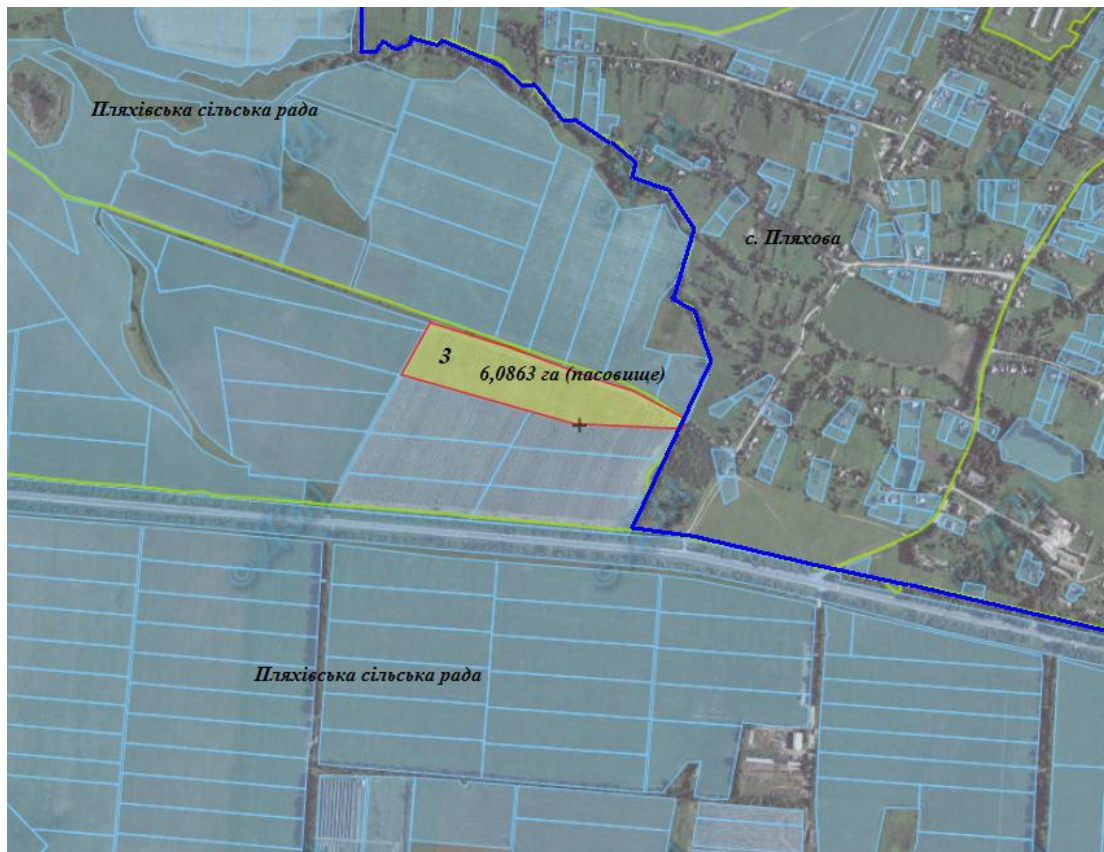
Номер земельної ділянки (масиву) на плані	Кадастровий номер земельної ділянки (кварталу)	Площа земельної ділянки (масиву), га	Цільове призначення	Перелік агрогруп ґрунтів (в разі наявності)
2	0521486200:02:004:0031	8,659	01.03 для ведення особистого селянського господарства	-

**Умовні позначення**

-  - земельна ділянка (масив), що зарезервована для надання у власність учасникам АТО( площа га)
-  - межі населеного пункту
-  - адміністративні межі сільських, селищних, міських рад
-  - земельні ділянки, які внесено до Державного земельного кадастру





**Пляхівська сільська рада  
Козятинського району Вінницької області**

**Експлікація земель, що зарезервовані для передачі у власність  
учасникам антитерористичної операції**



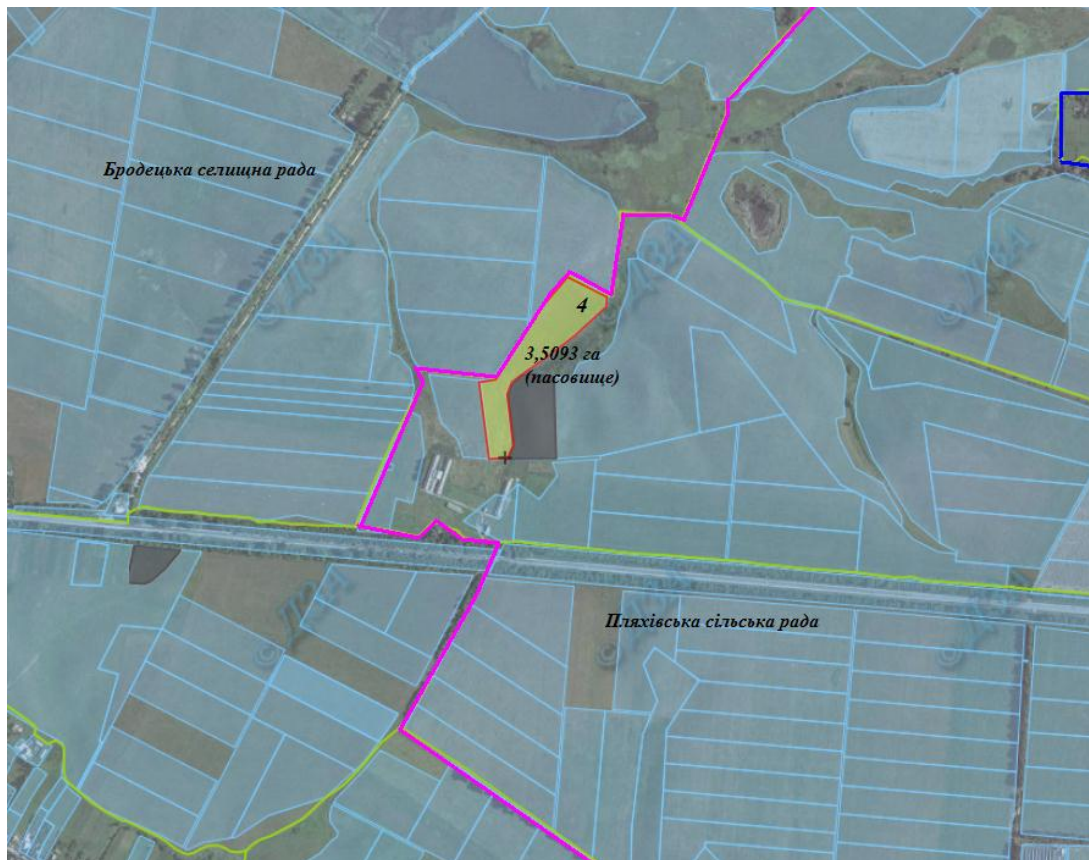
Номер земельної ділянки (масиву) на плані	Кадастровий номер земельної ділянки (кварталу)	Площа земельної ділянки (масиву), га	Цільове призначення	Перелік агрогруп ґрунтів (в разі наявності)
3	0521486200:02:004:0032	6,0863	01.03 для ведення особистого селянського господарства	-

**Умовні позначення**

-  - земельна ділянка (масив), що зарезервована для надання у власність учасникам АТО( площа га)
-  - межі населеного пункту
-  - адміністративні межі сільських, селищних, міських рад
-  - земельні ділянки, які внесено до Державного земельного кадастру





**Пляхівська сільська рада  
Козятинського району Вінницької області**

**Експлікація земель, що зарезервовані для передачі у власність  
учасникам антитерористичної операції**



Номер земельної ділянки (масиву) на плані	Кадастровий номер земельної ділянки (кварталу)	Площа земельної ділянки (масиву), га	Цільове призначення	Перелік агрогруп ґрунтів (в разі наявності)
4	0521486200:02:004:0033	3,5093	01.03 для ведення особистого селянського господарства	-

**Умовні позначення**

-  - земельна ділянка (масив), що зарезервована для надання у власність учасникам АТО( площа га)
-  - межі населеного пункту
-  - адміністративні межі сільських, селищних, міських рад
-  - земельні ділянки, які внесено до Державного земельного кадастру