

Інформація про зарезервовані земельні ділянки, які можуть бути передані у власність учасникам антитерористичної операції на території Могилів-Подільської міської ради Вінницької області

(станом на 01.12.2018 року)

№ п/п	Адміністративно-територіальна одиниця (сільська/селищна/міська рада)	Всього зарезервованих земельних ділянок площею, га	Зарезервованих територіальними органами Держгеокадастру земельними ділянками площею, га				Зарезервовані органами місцевого самоврядування земельні ділянки площею, га	з них			
				для ведення садівництва	для індивідуального дачного будівництва	для ведення особистого селянського господарства		для будівництва і обслуговування жилого будинку господарських будівель і споруд (присадибна ділянка)	для ведення садівництва	для індивідуального дачного будівництва	для ведення особистого селянського господарства
1	2	3	4	5	6	7	8	9	10	11	12
1	Бронницька сільська рада	10,0000	10,0000			10,0000					
2	Грушанська сільська рада	6,6973	6,6973			6,6973					
	Всього по району	16,6973	16,6973			16,6973					

Могилів-Подільський район Вінницької області

Бронницька сільська рада Могилів-Подільського району Вінницької області





Бронницька сільська рада Могилів-Подільського району Вінницької області

Експлікація земель, що зареєстровані для передачі у власність учасникам антитерористичної операції для ведення особистого селянського господарства



Номер земельної ділянки (масиву) на плані	Кадастровий номер земельної ділянки /кварталу/	Площа земельної ділянки /масиву/ (га)	Цільове призначення	Перелік агрогруп ґрунтів (в разі наявності)
1	0522681400:01:001:0__	10,0000 га	Ведення особистого селянського господарства	-

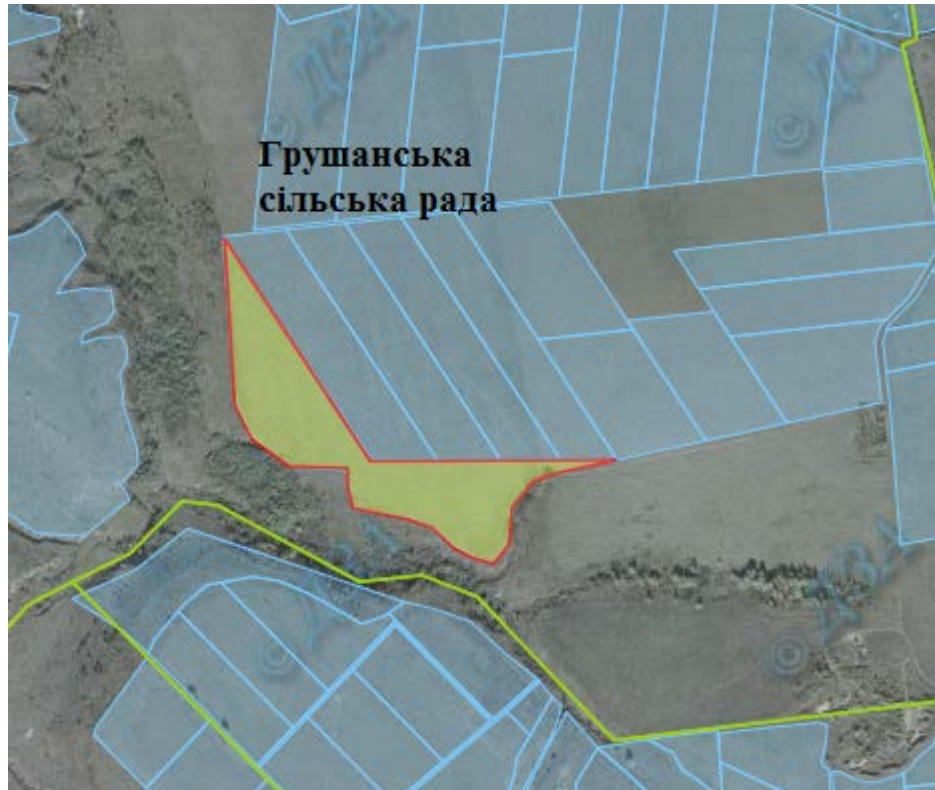
Умовні позначення

-  - земельна ділянка (масив), що зарезервована для надання у власність учасникам АТО / площа, га
-  - межі населених пунктів
-  - адміністративні межі сільських, селищних, міських рад
-  - земельні ділянки, які внесено до Державного земельного кадастру

Грушанська сільська рада Могилів-Подільського району Вінницької області





Грушанська сільська рада Могилів-Подільського району Вінницької області

Експлікація земель, що зареєстровані для передачі у власність учасникам антитерористичної операції для ведення особистого селянського господарства



Номер земельної ділянки (масиву) на плані	Кадастровий номер земельної ділянки /кварталу/	Площа земельної ділянки /масиву/ (га)	Цільове призначення	Перелік агрогруп ґрунтів (в разі наявності)
1	0522683200:01:000:0985	6,6973 га	Для ведення особистого селянського господарства	-

Умовні позначення

-  - земельна ділянка (масив), що зарезервована для надання у власність учасникам АТО / площа, га
-  - межі населених пунктів
-  - адміністративні межі сільських, селищних, міських рад
-  - земельні ділянки, які внесено до Державного земельного кадастру