

Мурованокуриловецький район Вінницької області

Інформація про зарезервовані земельні ділянки, які можуть бути передані у власність учасникам антитерористичної операції на території Мурованопуриловецького району (станом на 01.09.2018 року)

№ п/п	Адміністративно-територіальна одиниця	Всього зарезервовано земельних ділянок загальною площею, га	Зарезервовані територіальними органами Держгеокадастру земельні ділянки площею, га	в тому числі		
				для ведення садівництва	для індивідуального дачного будівництва	для ведення особистого селянського господарства
1	2	3	4	5	6	7
2	Попелюхівська сільська рада	7,8	7,8			7,8
	<b>Всього по району</b>	45,3638	45,3638	0	0	45,3638

Примітка :

$$4=5+6+7$$

Попелюхівська сільська рада Мурованокуриловецького району  
Вінницької області

Попелюхівська сільська рада Мурованокуриловецького району Вінницької області







М 1:10000

Експлікація земель, що зарезервовані для передачі у власність учасникам антитерористичної операції

Номер земельної ділянки (масиву на плані)	Кадастровий номер земельної ділянки (кварталу)	Площа земельної ділянки /масиву/ (га)	Цільове призначення	Перелік агрогруп ґрунтів (в разі наявності)
1	-	7,80	Для ведення особистого селянського господарства	

Умовні позначення

-  - земельна ділянка (масив), що зарезервована для надання у власність учасникам АТО/площа, га
-  - Межі населених пунктів
-  - Адміністративні межі сільських, селищних, міських рад
-  - Земельні ділянки які внесені до Державного земельного кадастру

ПОГОДЖЕНО:

Начальник відділу у Мурованокуриловецькому районі Головного управління Держгеокадастру у Вінницькій області

Сільський голова



В. Варгоцький

М. Попова