

Мурованокуриловецький район Вінницької області

Інформація про зарезервовані земельні ділянки, які можуть бути передані у власність учасникам антитерористичної операції на території Мурованокриловецького району (станом на 01.09.2018 року)

№ п/п	Адміністративно-територіальна одиниця	Всього зарезервовано земельних ділянок загальною площею, га	Зарезервовані територіальними органами Держгеокадастру земельні ділянки площею, га	в тому числі		
				для ведення садівництва	для індивідуального дачного будівництва	для ведення особистого селянського господарства
1	2	3	4	5	6	7
1	Попелюхівська сільська рада	7,8	7,8			7,8
2	Конищівська сільська рада	52,9889	52,9889			52,9889
	Всього по району	60,7889	60,7889	0	0	60,7889

Примітка :

$$4=5+6+7$$

Попелюхівська сільська рада Мурованокуриловецького району
Вінницької області

Попелюхівська сільська рада Мурованокуриловецького району Вінницької області







М 1:10000

Експлікація земель, що зарезервовані для передачі у власність учасникам антитерористичної операції

Номер земельної ділянки (масиву на плані)	Кадастровий номер земельної ділянки (кварталу)	Площа земельної ділянки /масиву/ (га)	Цільове призначення	Перелік агрогруп ґрунтів (в разі наявності)
1	-	7,80	Для ведення особистого селянського господарства	

Умовні позначення

-  - земельна ділянка (масив), що зарезервована для надання у власність учасникам АТО/площа, га
-  - Межі населених пунктів
-  - Адміністративні межі сільських, селищних, міських рад
-  - Земельні ділянки які внесені до Державного земельного кадастру

ПОГОДЖЕНО:

Начальник відділу у Мурованокуриловецькому районі Головного управління Держгеокадастру у Вінницькій області

Сільський голова

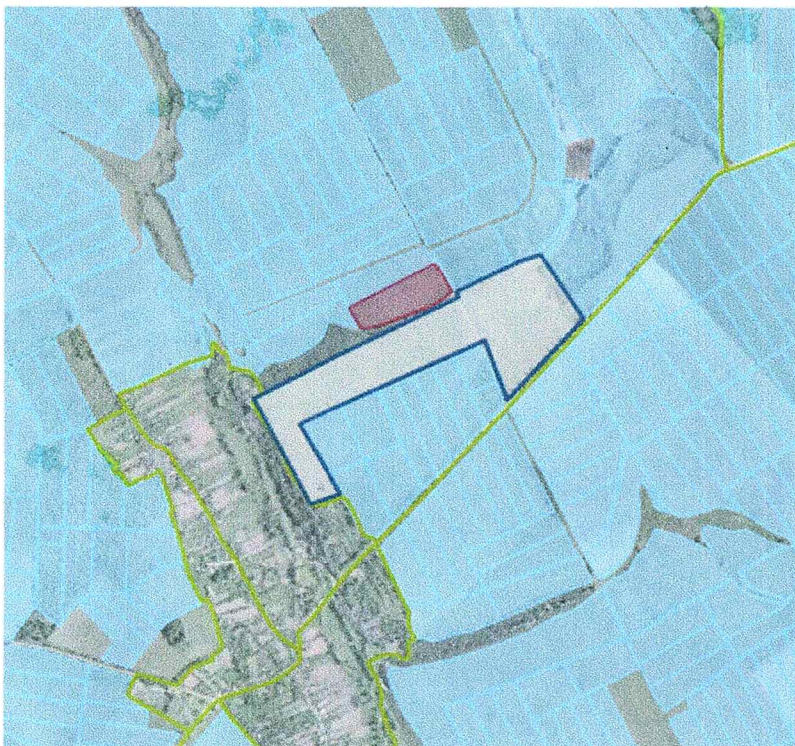


В. Варгоцький

М. Попова

Конищівська сільська рада Мурованокуриловецького району
Вінницької області

Кинищівська сільська рада Мурованокуриловецького району Вінницької області



М 1:10000

ПОГОДЖЕНО





Начальник відділу у Мурованокуриловецькому районі Головного управління Держгеокадастру у Вінницькій області

Сільський голова

Експлікація земель, що зарезервовані для передачі у власність учасникам антитерористичної операції

Номер земельної ділянки (масиву на плані)	Кадастровий номер земельної ділянки (кварталу)	Площа земельної ділянки /масиву/ (га)	Цільове призначення	Перелік агрогруп ґрунтів (в разі наявності)
1	відсутній	23,48	Для ведення особистого селянського господарства	

Умовні позначення

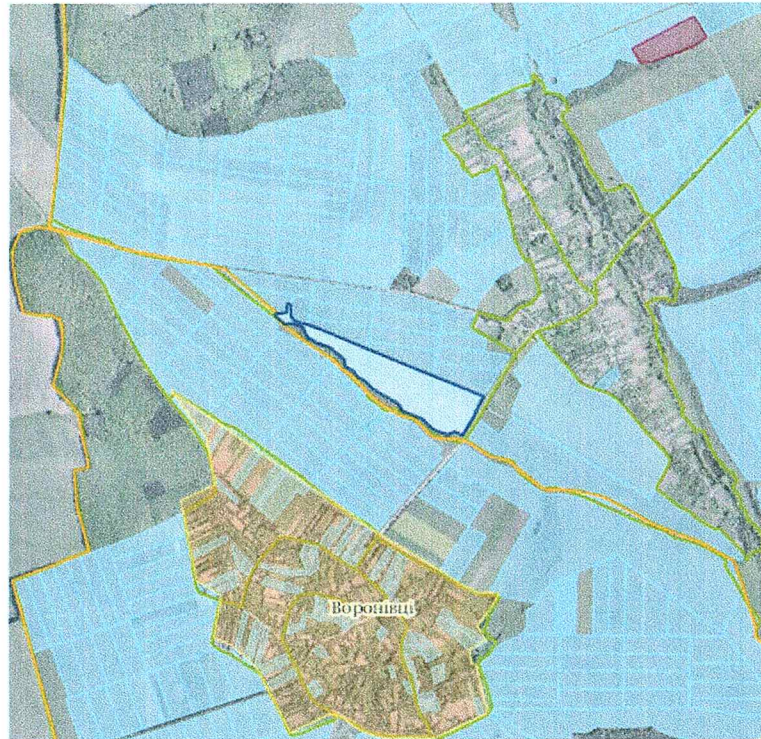
-  - земельна ділянка (масив), що зарезервована для надання у власність учасникам АТО/площа, га
-  - Межі населених пунктів
-  - Адміністративні межі сільських, селищних, міських рад
-  - Земельні ділянки які внесено до Державного земельного кадастру



В. Варгоцький

А. Смілянець

Кинищівська сільська рада Мурованокуріловецького району Вінницької області



М 1:10000

ПОГОДЖЕНО





Начальник відділу у Мурованокуріловецькому районі Головного управління Держгеокадастру у Вінницькій області

Сільський голова

Експлікація земель, що зарезервовані для передачі у власність учасникам антитерористичної операції

Номер земельної ділянки (масиву на плані)	Кадастровий номер земельної ділянки (кварталу)	Площа земельної ділянки /масиву/ (га)	Цільове призначення	Перелік агрогруп ґрунтів (в разі наявності)
1	0522883000: 06:001:0413	12,6263	Для ведення особистого селянського господарства	

Умовні позначення

-  - земельна ділянка (масив), що зарезервована для надання у власність учасникам АТО/площа, га
-  - Межі населених пунктів
-  - Адміністративні межі сільських, селищних, міських рад
-  - Земельні ділянки які внесено до Державного земельного кадастру



В. Варгоцький

А. Смілянець

Кинищівська сільська рада Мурованокуріловецького району Вінницької області



М 1:10000

ПОГОДЖЕНО





Начальник відділу у Мурованокуріловецькому районі Головного управління Держгеокадастру у Вінницькій області

Сільський голова

Експлікація земель, що зарезервовані для передачі у власність учасникам антитерористичної операції

Номер земельної ділянки (масиву на плані)	Кадастровий номер земельної ділянки (кварталу)	Площа земельної ділянки /масиву/ (га)	Цільове призначення	Перелік агрогруп ґрунтів (в разі наявності)
1	0522883000:07:001:0183	16,8826	Для ведення особистого селянського господарства	

Умовні позначення

-  - земельна ділянка (масив), що зарезервована для надання у власність учасникам АТО/площа, га
-  - Межі населених пунктів
-  - Адміністративні межі сільських, селищних, міських рад
-  - Земельні ділянки які внесено до Державного земельного кадастру



В. Варгоцький

А. Смілянець