

Мурованокуриловецький район Вінницької області

Інформація про зарезервовані земельні ділянки, які можуть бути передані у власність учасникам антитерористичної операції на території Мурованокуріловецького району (станом на 16.07.2018 року)

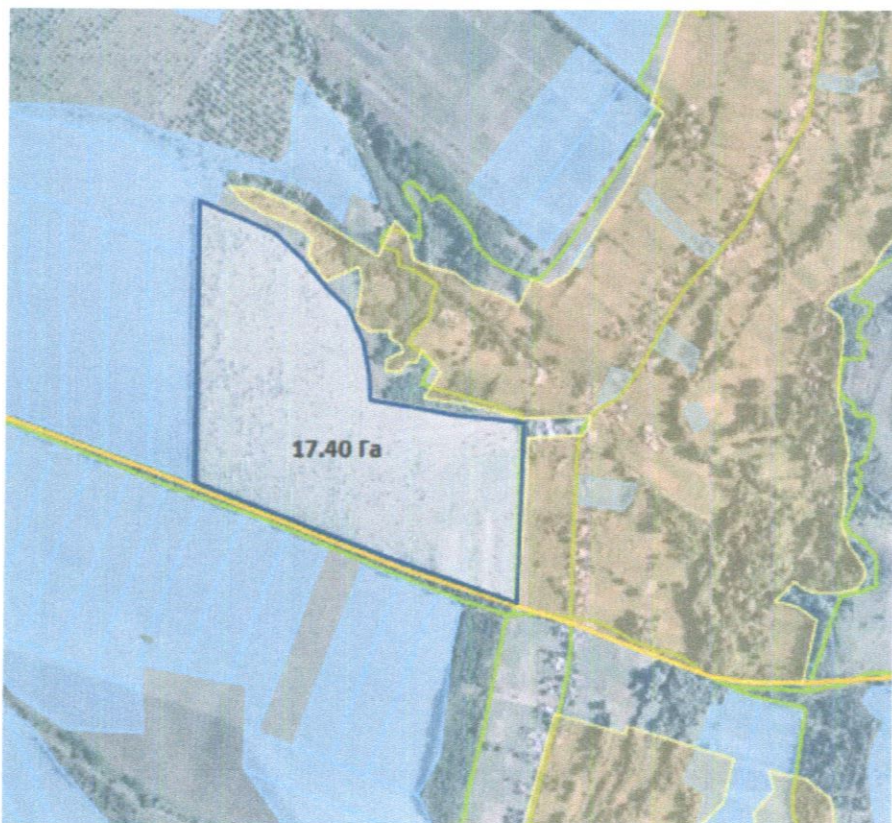
№ п/п	Адміністративно-територіальна одиниця	Всього зарезервовано земельних ділянок загальною площею, га	Зарезервовані територіальними органами Держгеокадастру земельні ділянки площею, га	в тому числі		
				для ведення садівництва	для індивідуального дачного будівництва	для ведення особистого селянського господарства
1	2	3	4	5	6	7
1	Долинянська сільська рада	26,1726	26,1726			26,1726
2	Роздолівська сільська рада	54,9638	54,9638			54,9638
3	Попелюхівська сільська рада	7,8	7,8			7,8
	Всього по району	88,9364	88,9364	0	0	88,9364

Примітка :

$$4=5+6+7$$

Роздолівська сільська рада Мурованокуриловецького району
Вінницької області

Роздолівська сільська рада Мурованокуріловецького району Вінницької області



М 1:10000

ПОГОДЖЕНО:





Начальник відділу у Мурованокуріловецькому районі Головного управління Держгеокадастру у Вінницькій області

Сільський голова

Експлікація земель, що зарезервовані для передачі у власність учасникам антитерористичної операції

Номер земельної ділянки (масиву на плані)	Кадастровий номер земельної ділянки (кварталу)	Площа земельної ділянки /масиву/ (га)	Цільове призначення	Перелік агрогруп ґрунтів (в разі наявності)
1	0522885900: 05:006	17,40	Для ведення особистого селянського господарства	

Умовні позначення

-  - земельна ділянка (масив), що зарезервована для надання у власність учасникам АТО/площа, га
-  - Межі населених пунктів
-  - Адміністративні межі сільських, селищних, міських рад
-  - Земельні ділянки які внесені до Державного земельного кадастру



Роздолівська сільська рада Мурованокуріловецького району Вінницької області



М 1:10000

ПОГОДЖЕНО:





Начальник відділу у Мурованокуріловецькому районі Головного управління Держгеокадастру у Вінницькій області

Сільський голова

Експлікація земель, що зарезервовані для передачі у власність учасникам антитерористичної операції

Номер земельної ділянки (масиву на плані)	Кадастровий номер земельної ділянки (кварталу)	Площа земельної ділянки /масиву/ (га)	Цільове призначення	Перелік агрогруп ґрунтів (в разі наявності)
1	0522885900: 05:001:0049	37,5638	Для ведення особистого селянського господарства	

Умовні позначення

-  - земельна ділянка (масив), що зарезервована для надання у власність учасникам АТО/площа, га
-  - Межі населених пунктів
-  - Адміністративні межі сільських, селищних, міських рад
-  - Земельні ділянки які внесені до Державного земельного кадастру



В. Варгоцький

В. Слободянюк

Попелюхівська сільська рада Мурованокуриловецького району
Вінницької області

Попелюхівська сільська рада Мурованокуриловецького району Вінницької області







М 1:10000

Експлікація земель, що зарезервовані для передачі у власність учасникам антитерористичної операції

Номер земельної ділянки (масиву на плані)	Кадастровий номер земельної ділянки (кварталу)	Площа земельної ділянки /масиву/ (га)	Цільове призначення	Перелік агрогруп ґрунтів (в разі наявності)
1	-	7,80	Для ведення особистого селянського господарства	

Умовні позначення

-  - земельна ділянка (масив), що зарезервована для надання у власність учасникам АТО/площа, га
-  - Межі населених пунктів
-  - Адміністративні межі сільських, селищних, міських рад
-  - Земельні ділянки які внесені до Державного земельного кадастру

ПОГОДЖЕНО:

Начальник відділу у Мурованокуриловецькому районі Головного управління Держгеокадастру у Вінницькій області

Сільський голова



В. Варгоцький

М. Попова

Долинянська сільська рада Мурованокуриловецького району
Вінницької області

Долинянська сільська рада Мурованокуриловецького району Вінницької області



М 1:10000

ПОГОДЖЕНО




Начальник відділу у Мурованокуриловецькому районі Головного управління Держгеокадастру у Вінницькій області

Сільський голова

Експлікація земель, що зарезервовані для передачі у власність учасникам антитерористичної операції

Номер земельної ділянки (масиву на плані)	Кадастровий номер земельної ділянки (кварталу)	Площа земельної ділянки /масиву/ (га)	Цільове призначення	Перелік агрогруп ґрунтів (в разі наявності)
1	0522882500:03:002:0324	19,4864	Для ведення особистого селянського господарства	

Умовні позначення

-  - земельна ділянка (масив), що зарезервована для надання у власність учасникам АТО/площа, га
-  - Межі населених пунктів
-  - Адміністративні межі сільських, селищних, міських рад

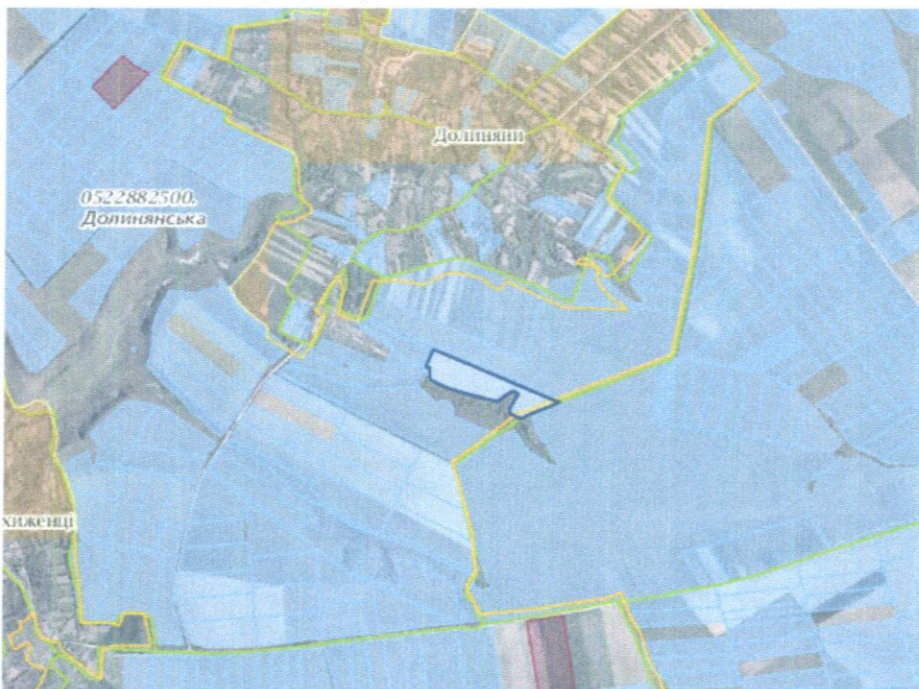
Земельні ділянки які внесено до Державного земельного кадастру

Держгеокадастр
Ідентифікаційний код 39767547

В. Варгоцький

В. Лаврентьев

Долинянська сільська рада Мурованокуріловецького району Вінницької області



М 1:10000

ПОГОДЖЕНО




Начальник відділу у Мурованокуріловецькому районі Головного управління Держгеокадастру у Вінницькій області

Сільський голова

Експлікація земель, що зарезервовані для передачі у власність учасникам антитерористичної операції

Номер земельної ділянки (масиву на плані)	Кадастровий номер земельної ділянки (кварталу)	Площа земельної ділянки /масиву/ (га)	Цільове призначення	Перелік агрогруп ґрунтів (в разі наявності)
1	0522882500:03:002:0319	6,6862	Для ведення особистого селянського господарства	

Умовні позначення

-  - земельна ділянка (масив), що зарезервована для надання у власність учасникам АТО/площа, га
-  - Межі населених пунктів
-  - Адміністративні межі сільських, селищних, міських рад

Земельні ділянки які внесено до Державного земельного кадастру



В. Варгоцький

В. Лаврентьев