

**Погребищенський район Вінницької області**

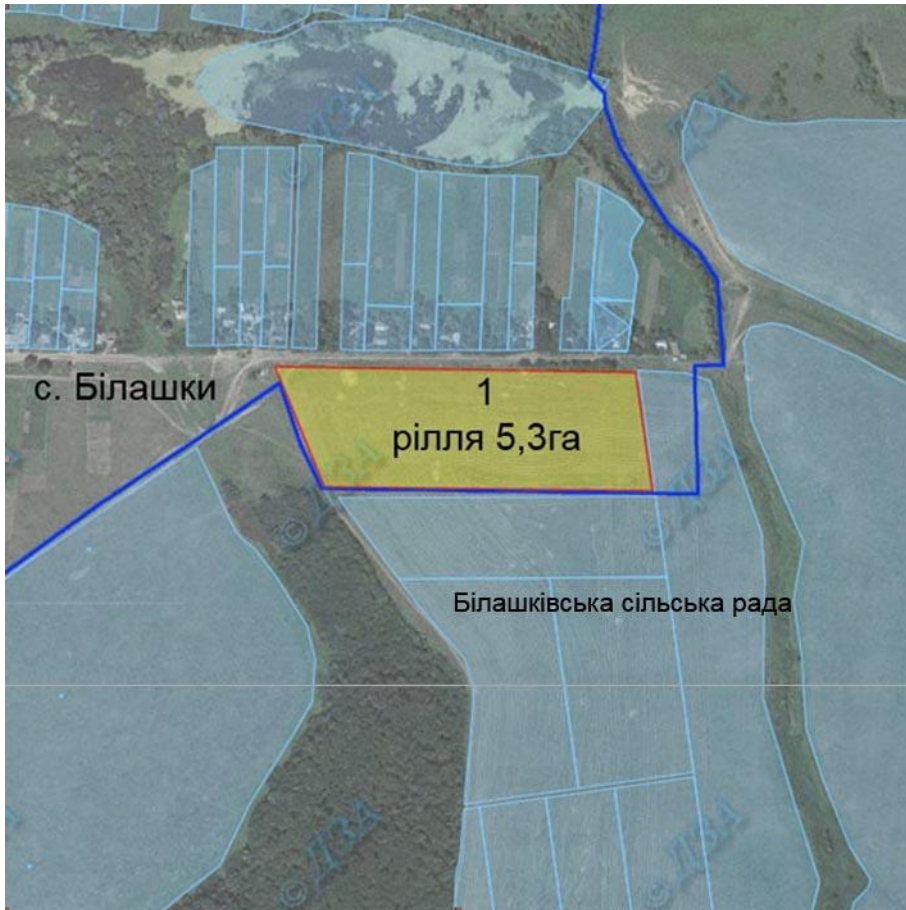
## Інформація про зарезервовані земельні ділянки, які можуть бути передані у власність учасникам антитерористичної операції на території Погребищенського району станом на 01.01.2018 року

№ з/п	Назва адміністративно-територіальної одиниці	Всього зарезервовано земельних ділянок загальною площею, га	Зарезервовані територіальними органами Держгеокадастру земельні ділянки площею, га	В тому числі:			Зарезервовані органами місцевого самоврядування земельні ділянки площею, га	В тому числі:			
				Для ведення садівництва	Для індивідуального дачного будівництва	Для ведення особистого селянського господарства		Для будівництва і обслуговування жилого будинку, господарських будівель і споруд (присадибна ділянка)	Для ведення садівництва	Для індивідуального дачного будівництва	Для ведення особистого селянського господарства
1	2	3	4	5	6	7	8	9	10	11	12
1	Білашківська сільська рада	16.20	0.00				16.20	16.20			
2	Гопчицька сільська рада	1.25	0.00				1.25	1.25			
3	Очеретнянська сільська рада	1.30	0.00				1.30	1.30			
4	Саражинецька сільська рада	0.45	0.00				0.45	0.45			
5	Спичинецька сільська рада	1.54	0.00				1.54	1.54			
7	Ширмівська сільська рада	27.50	27.50			27.50					
8	Погребищенська міська рада	3.00	0.00				3.00	3.00			
	<b>Всього по району</b>	<b>51.24</b>	<b>27.5</b>			<b>27.5</b>	<b>23.74</b>	<b>23.74</b>			

**Білашківська сільська рада Погребищенського району Вінницької області**





# Білашківська сільська рада Погребищенського району Вінницької області

с.Білашки



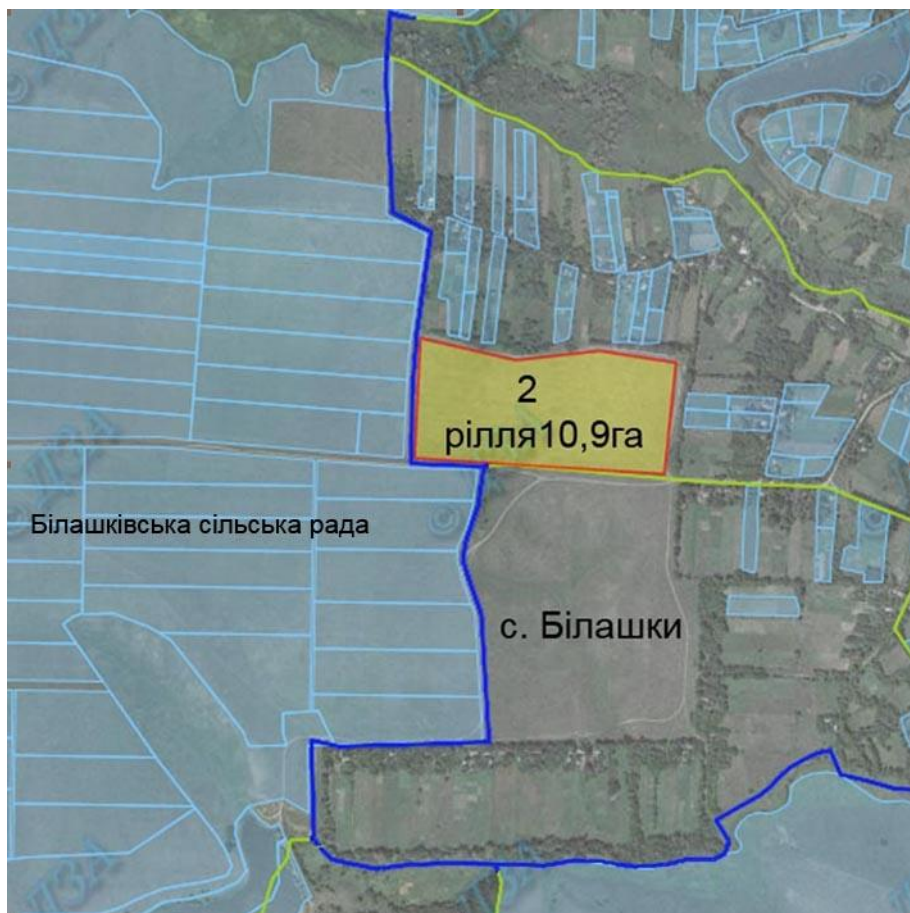
Експлікація земель, що зарезервовані для передачі у власність учасникам антитерористичної операції				
№ земельної ділянки (масиву) на плані	Кадастровий номер земельної ділянки (кварталу)	Площа земельної ділянки (масиву), га	Цільове призначення	Перелік агро груп ґрунтів
1	0523481000:08:002	5,3	для будівництва та обслуговування жилого будинку, господарських будівель та споруд, для ведення особистого селянського господарства	49д

## Умовні позначення

-  - земельна ділянка (масив), що зарезервована для надання у власність учасникам АТО/площа, га
-  - земельні ділянки, які внесено до державного земельного кадастру
-  - межі населених пунктів
-  - адміністративні меж сільських, міських рад





# Білашківська сільська рада Погребищенського району Вінницької області

с. Білашки



Експлікація земель, що зарезервовані для передачі у власність учасникам антитерористичної операції				
№ земельної ділянки (масиву) на плані	Кадастровий номер земельної ділянки (кварталу)	Площа земельної ділянки (масиву), га	Цільове призначення	Перелік агро груп ґрунтів
2	0523481000:08:003	10,9	для будівництва та обслуговування жилого будинку, господарських будівель та споруд, для ведення особистого селянського господарства	41д, 49д

## Умовні позначення

-  - земельна ділянка (масив), що зарезервована для надання у власність учасникам АТО/площа, га
-  - земельні ділянки, які внесено до державного земельного кадастру
-  - межі населених пунктів
-  - адміністративні меж сільських, міських рад





**Гопчицька сільська рада Погребищенського району Вінницької області**

## Гопчицька сільська рада Погребищенського району Вінницької області



Експлікація земель, що зарезервовані для передачі у власність учасникам антитерористичної операції				
№ земельної ділянки (масиву) на плані	Кадастровий номер земельної ділянки (кварталу)	Площа земельної ділянки (масиву), га	Цільове призначення	Перелік агро груп ґрунтів
1	0523481600:09:006	1,25	для будівництва та обслуговування жилого будинку, господарських будівель та споруд, для ведення особистого селянського господарства	49г

### Умовні позначення

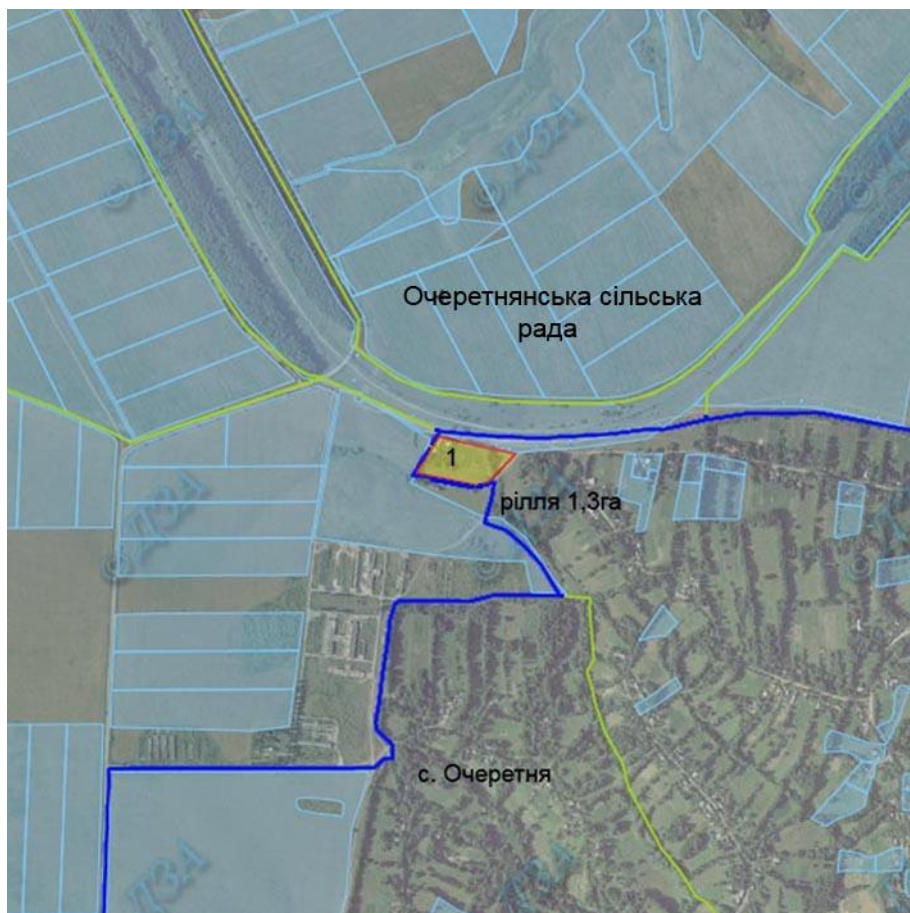
-  - земельна ділянка (масив), що зарезервована для надання у власність учасникам АТО/площа, га
-  - земельні ділянки, які внесено до державного земельного кадастру
-  - межі населених пунктів
-  - адміністративні меж сільських, міських рад

с.Гопчиця

**Очеретнянська сільська рада Погребищенського району Вінницької області**







# Очеретнянська сільська рада Погребищенського району Вінницької області



Експлікація земель, що зарезервовані для передачі у власність учасникам антитерористичної операції				
№ земельної ділянки (масиву) на плані	Кадастровий номер земельної ділянки (кварталу)	Площа земельної ділянки (масиву), га	Цільове призначення	Перелік агро груп ґрунтів
1	0523483800:04:002	1,3	для будівництва та обслуговування жилого будинку, господарських будівель та споруд, для ведення особистого селянського господарства	50e

## Умовні позначення

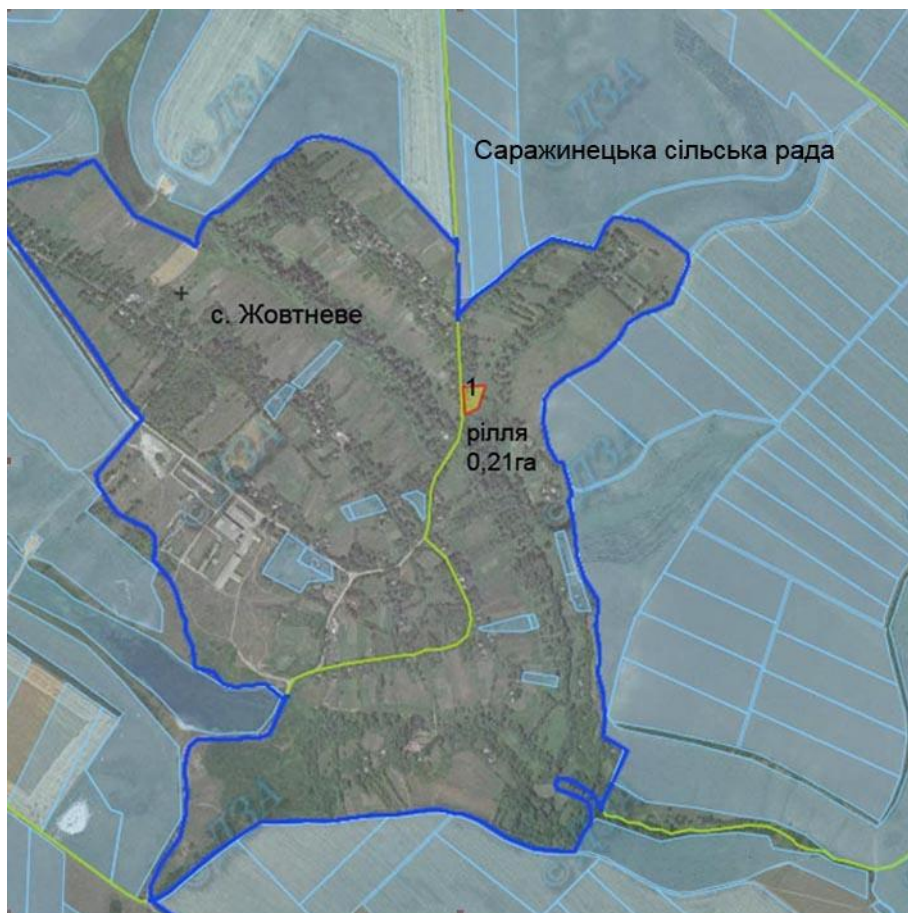
-  - земельна ділянка (масив), що зарезервована для надання у власність учасникам АТО/площа, га
-  - земельні ділянки, які внесено до державного земельного кадастру
-  - межі населених пунктів
-  - адміністративні меж сільських, міських рад

с. Очеретня

**Саражинецька сільська рада Погребищенського району Вінницької області**





# Саражинецька сільська рада Погребищенського району Вінницької області

С. Жовтневе



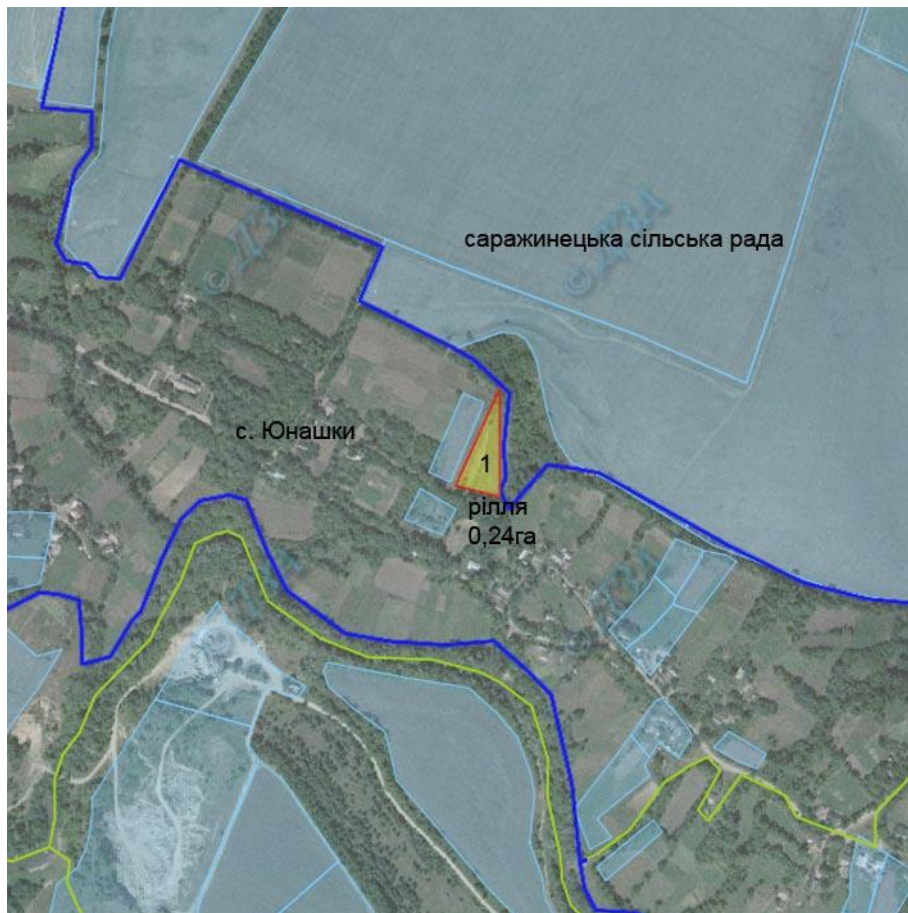
Експлікація земель, що зарезервовані для передачі у власність учасникам антитерористичної операції				
№ земельної ділянки (масиву) на плані	Кадастровий номер земельної ділянки (кварталу)	Площа земельної ділянки (масиву), га	Цільове призначення	Перелік агро груп ґрунтів
1	0523485200:08:002	0,21	для будівництва та обслуговування жилого будинку, господарських будівель та споруд	50д

## Умовні позначення

-  - земельна ділянка (масив), що зарезервована для надання у власність учасникам АТО/площа, га
-  - земельні ділянки, які внесено до державного земельного кадастру
-  - межі населених пунктів
-  - адміністративні меж сільських, міських рад





# Саражинецька сільська рада Погребищенського району Вінницької області

## с. Юнашки



Експлікація земель, що зарезервовані для передачі у власність учасникам антитерористичної операції				
№ земельної ділянки (масиву) на плані	Кадастровий номер земельної ділянки (кварталу)	Площа земельної ділянки (масиву), га	Цільове призначення	Перелік агро груп ґрунтів
1	0523485200:10:003	0,24	для будівництва та обслуговування жилого будинку, господарських будівель та споруд	55д

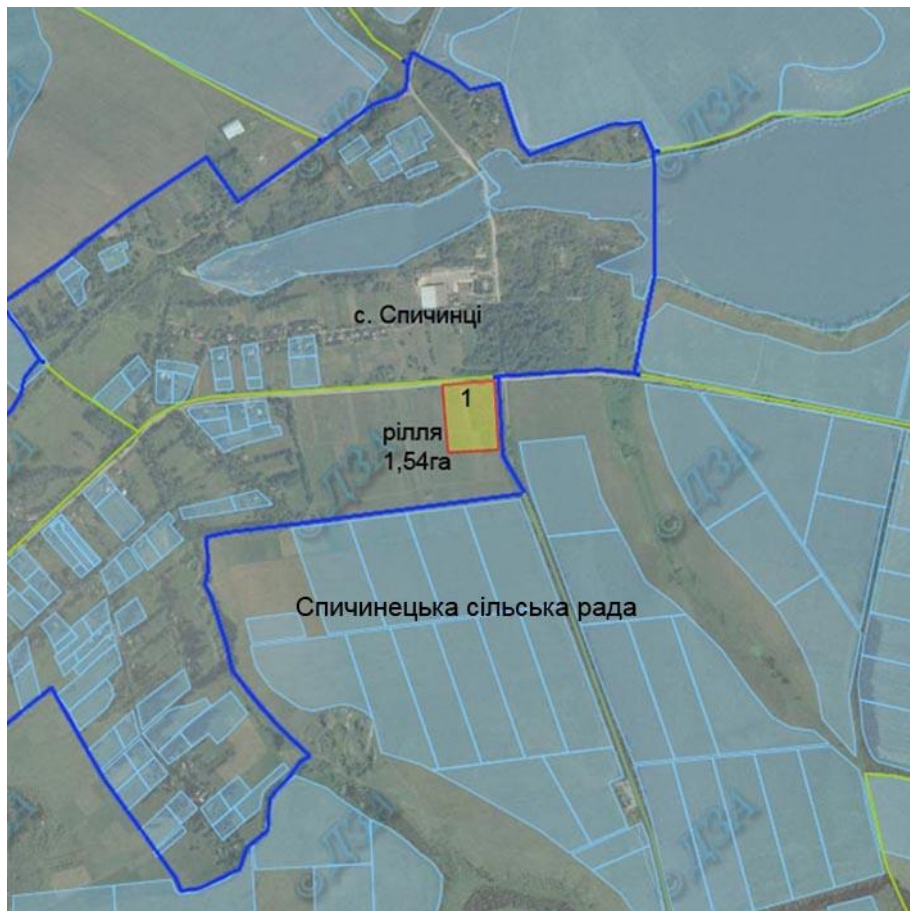
### Умовні позначення

-  - земельна ділянка (масив), що зарезервована для надання у власність учасникам АТО/площа, га
-  - земельні ділянки, які внесено до державного земельного кадастру
-  - межі населених пунктів
-  - адміністративні меж сільських, міських рад

**Спичинецька сільська рада Погребищенського району Вінницької області**





# Спичинецька сільська рада Погребищенського району Вінницької області

## С. Спичинці

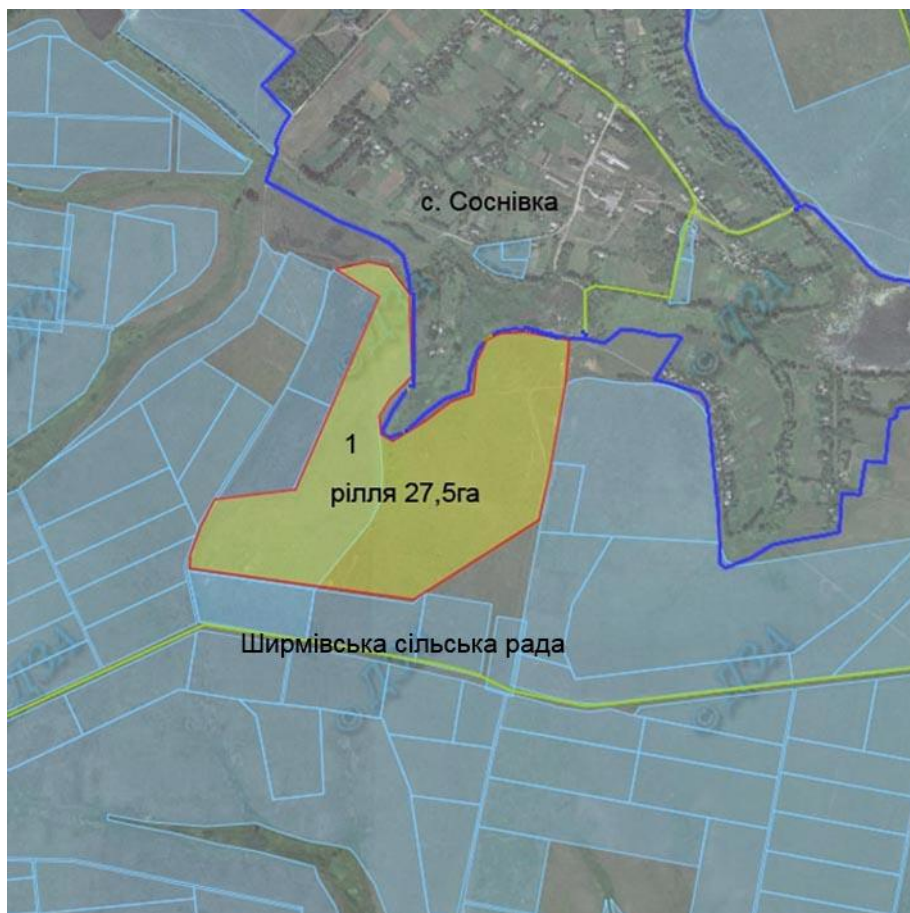


Експлікація земель, що зарезервовані для передачі у власність учасникам антитерористичної операції				
№ земельної ділянки (масиву) на плані	Кадастровий номер земельної ділянки (кварталу)	Площа земельної ділянки (масиву), га	Цільове призначення	Перелік агро груп ґрунтів
1	0523486400:09:002	1,54	для будівництва та обслуговування жилого будинку, господарських будівель та споруд	55д

### Умовні позначення





-  - земельна ділянка (масив), що зарезервована для надання у власність учасникам АТО/площа, га
-  - земельні ділянки, які внесено до державного земельного кадастру
-  - межі населених пунктів
-  - адміністративні меж сільських, міських рад

**Ширмівська сільська рада Погребищенського району Вінницької області**



Експлікація земель, що зарезервовані для передачі у власність учасникам антитерористичної операції				
№ земельної ділянки (масиву) на плані	Кадастровий номер земельної ділянки (кварталу)	Площа земельної ділянки (масиву), га	Цільове призначення	Перелік агро груп ґрунтів
1	0523488200:03:004	27,5	для ведення особистого селянського господарства	50д, 53д, 55д, 56д

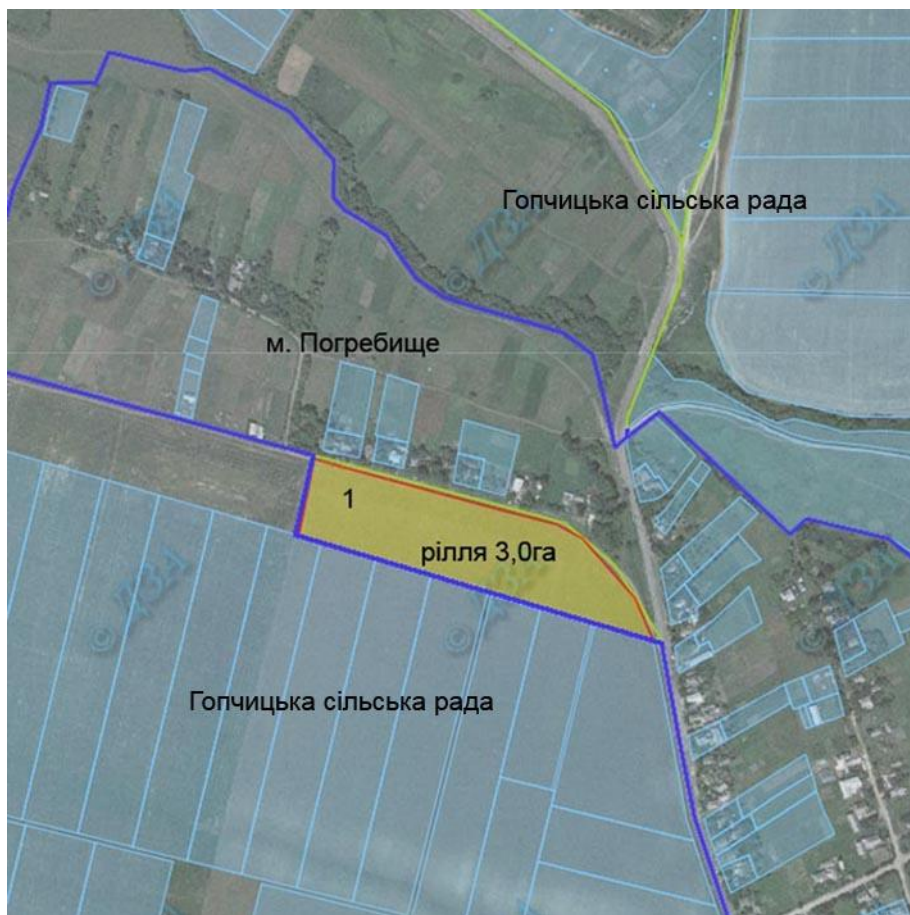
### Умовні позначення

-  - земельна ділянка (масив), що зарезервована для надання у власність учасникам АТО/площа, га
-  - земельні ділянки, які внесено до державного земельного кадастру
-  - межі населених пунктів
-  - адміністративні меж сільських, міських рад

**Ширмівська сільська рада Погребищенського району Вінницької області**







**Погребищенська міська рада Погребищенського району Вінницької області**



Експлікація земель, що зарезервовані для передачі у власність учасникам антитерористичної операції				
№ земельної ділянки (масиву) на плані	Кадастровий номер земельної ділянки (кварталу)	Площа земельної ділянки (масиву), га	Цільове призначення	Перелік агро груп ґрунтів
1	0523410100:00:001	3,0	для будівництва та обслуговування жилого будинку, господарських будівель та споруд	55д

### Умовні позначення

-  - земельна ділянка (масив), що зарезервована для надання у власність учасникам АТО/площа, га
-  - земельні ділянки, які внесено до державного земельного кадастру
-  - межі населених пунктів
-  - адміністративні меж сільських, міських рад

**м. Погребище Погребищенського району Вінницької області**