

*ОРАТИВСЬКИЙ РАЙОН
ВІННИЦЬКОЇ ОБЛАСТІ*

Інформація про зарезервовані земельні ділянки, які можуть бути передані у власність учасникам
антитерористичної операції на території Оратівського району (станом на 01.03.2019 року)

№ п/ п	Адміністративно-територіальна одиниця	Всього зарезервовано земельних ділянок загальною площею, га	Зарезервовані територіальними органами Держгеокадастру земельні ділянки площею, га	в тому числі			Зарезервовані органами місцевого самоврядування земельні ділянки площею, га	в тому числі			
				для ведення садівництва	для індивідуального дачного будівництва	для ведення особистого селянського господарства		для будівництва і обслуговування жилого будинку господарських будівель і споруд (присадибна ділянка)	для ведення садівництва	для індивідуального дачного будівництва	для ведення особистого селянського господарств
1	2	3	4	5	6	7	8	9	10	11	12
	Животівська	2,0	2,0			2,0					
	Скоморошківська	2,0	2,0			2,0					
	Медівська	1,3	1,3			1,3					
	Чагівська	1,7	1,7			1,7					
	Скальська	2,0	2,0			2,0					
	ВСЬОГО	9,0	9,0			9,0					





*Скоморошківська сільська рада
Оратівського району Вінницької області*

Експлікація земель, що зарезервовані для передачі у власність учасникам антитерористичної операції



Номер земельної ділянки (масиву) на плані	Кадастровий номер земельної ділянки /кварталу/	Площа земельної ділянки /масиву/ (га)	Цільове призначення	Перелік агрогруп ґрунтів (в разі наявності)
1	0523185000:02:006:	2,0000	Для ведення особистого селянського господарства	

Умовні позначення

-  - земельна ділянка (масив), що зарезервована для надання у власність учасникам АТО / площа, га
-  - межі населених пунктів
-  - адміністративні межі сільських, селищних, міських рад
-  - земельні ділянки, які внесено до Державного земельного кадастру

Масштаб 1:5000

*Чагівська сільська рада
Оратівського району
Вінницької області*





Експлікація земель, що зарезервовані для передачі у власність учасникам антитерористичної операції



Номер земельної ділянки	Кадастровий номер земельної ділянки /кварталу/	Площа земельної ділянки	Цільове призначення	Перелік агрогуп
1	0523186300:05:002	1,7	Для ведення особистого селянського господарства	

МАСШТАБ 1:5000

Умовні позначення

-  - земельна ділянка (масив), що зарезервована для надання у власність учасникам АТО / площа, га
-  - межі населених пунктів
-  - адміністративні межі сільських, селищних, міських рад
-  - земельні ділянки, які внесено до Державного земельного кадастру





*Животівська сільська рада
Оратівського району
Вінницької області*

Експлікація земель, що зарезервовані для передачі у власність учасникам антитерористичної операції



Номер земельної ділянки	Кадастровий номер земельної ділянки /кварталу/	Площа земельної ділянки	Цільове призначення	Перелік агрогуп
1	0523181300:02:003:0068	2,0000	Для ведення особистого селянського господарства	

Умовні позначення

-  - земельна ділянка (масив), що зарезервована для надання у власність учасникам АТО / площа, га
-  - межі населених пунктів
-  - адміністративні межі сільських, селищних, міських рад
-  - земельні ділянки, які внесено до Державного земельного кадастру

МАСШТАБ 1:5000

*Медівська сільська рада
Оратівського району
Вінницької області*





Експлікація земель, що зарезервовані для передачі у власність учасникам антитерористичної операції



Номер земельної ділянки	Кадастровий номер земельної ділянки /кварталу/	Площа земельної ділянки	Цільове призначення	Перелік агрогуп
1	0523182800:02:002	1,3	Для ведення особистого селянського господарства	

МАСШТАБ 1:5000

Умовні позначення

-  - земельна ділянка (масив), що зарезервована для надання у власність учасникам АТО / площа, га
-  - межі населених пунктів
-  - адміністративні межі сільських, селищних, міських рад
-  - земельні ділянки, які внесено до Державного земельного кадастру





*Скальська сільська рада
Оратівського району
Вінницької області*

Експлікація земель, що зарезервовані для передачі у власність учасникам антитерористичної операції



Номер земельної ділянки	Кадастровий номер земельної ділянки /кварталу/	Площа земельної ділянки	Цільове призначення	Перелік агрогруп
1	0523184800:02:003	2,0	Для ведення особистого селянського господарства	

Умовні позначення

-  - земельна ділянка (масив), що зарезервована для надання у власність учасникам АТО / площа, га
-  - межі населених пунктів
-  - адміністративні межі сільських, селищних, міських рад
-  - земельні ділянки, які внесено до Державного земельного кадастру

МАСШТАБ 1:5000

