

Інформація про перелік земель сільськогосподарського призначення державної власності, які можуть бути передані у власність громадянам в 3 кварталі 2017 року на території Вінницької області

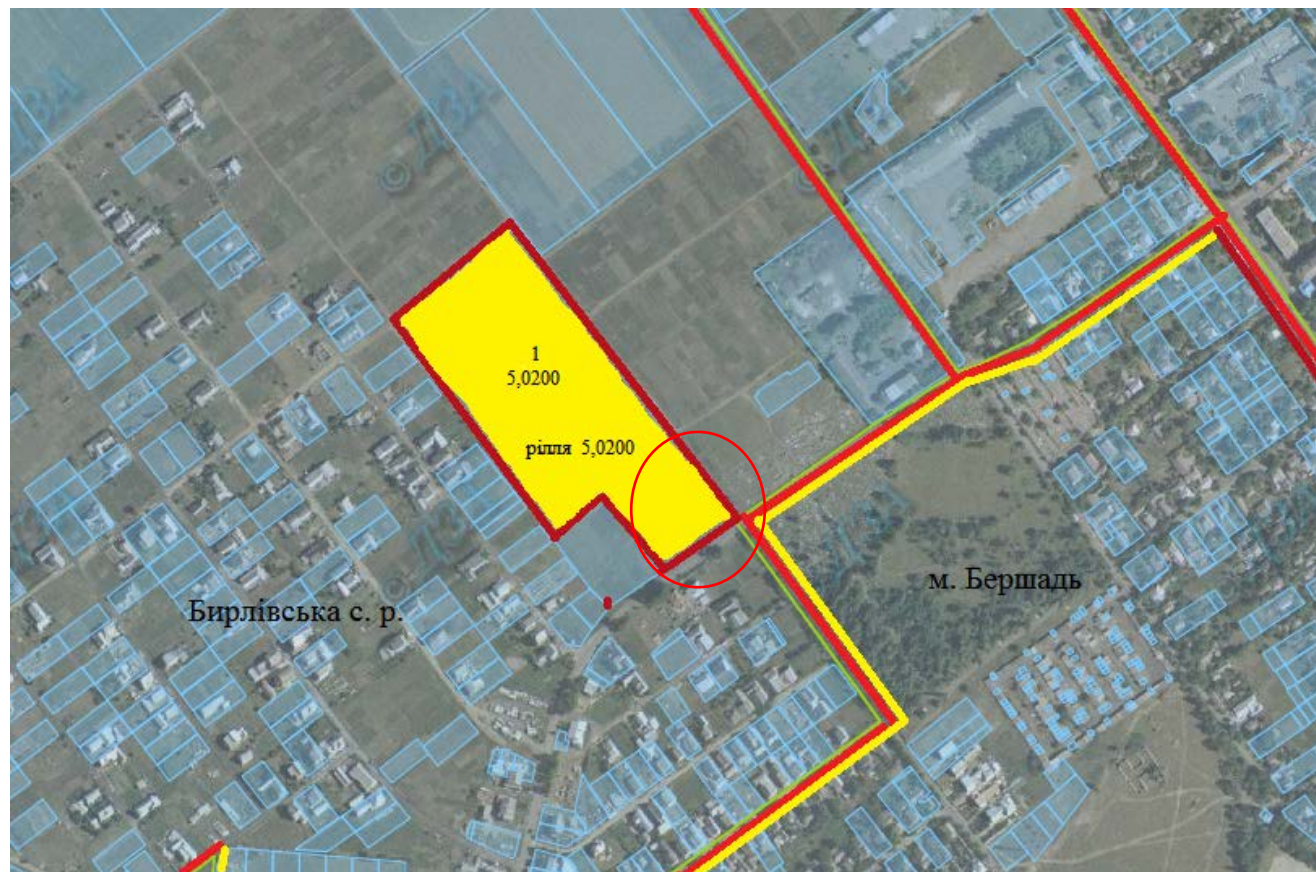
№	Назва адміністративно-територіальної одиниці		К-сть ділянок	Площа земельної ділянки, га	Кадастровий номер (при наявності)	Код одиниці адміністративно-територіального устрою, номер кадастрової зони, кадастрового кварталу (у разі відсутності кадастрового номеру)
	район	сільська, селищна рада				
1	Бершадський	Бирлівська	1	0,12		0520480600
2	Бершадський	Джулинська	1	2,00		0520481600
3	Бершадський	Джулинська	1	2,00		0520481600
		всього по району	3	4,12		
1	Вінницький	Вороновицька	1	0,10		0520655300
2	Вінницький	Лука-Мелешківська	1	0,12		0520682800
3	Вінницький	Лука-Мелешківська	1	0,09		0520682800
4	Вінницький	Лука-Мелешківська	1	0,09		0520682800
5	Вінницький	Лука-Мелешківська	1	0,09		0520682800
6	Вінницький	Лука-Мелешківська	1	0,12		0520682800
7	Вінницький	Лука-Мелешківська	1	0,09		0520682800
		всього по району	7	0,70		
1	Гайсинський	Митківська	1	1,20		0520884800
2	Гайсинський	Носовецька	1	2,00		0520885200
3	Гайсинський	Носовецька	1	2,00		0520885200
4	Гайсинський	Митківська	1	1,20		0520884800
5	Гайсинський	Митківська	1	1,20		0520884800
6	Гайсинський	Ярмолинецька	1	1,00		0520887600
		всього по району	6	8,60		
1	Іллінецький	Іллінецька	1	2,00		05212101000
2	Іллінецький	Китайгородська	1	2,00		05212832000
3	Іллінецький	Дашівська	1	1,00		05212554000
4	Іллінецький	Слободищенська	1	2,00		05212868000
		всього по району	4	7,00		

1	Козятинський	Вернигородська	1	2,00		05214808000
2	Козятинський	Махнівська	1	2,00		05214832000
3	Козятинський	Самгородоцька	1	1,00		05214868000
4	Козятинський	Пляхівська	1	2,00		05214862000
5	Козятинський	Пляхівська	1	1,00		05214862000
6	Козятинський	Йосипівська	1	2,00		05214826000
7	Козятинський	Безіменська	1	2,00		05214802000
8	Козятинський	Сокілецька	1	2,00		05214872000
		всього по району	8	14,00		
1	Крижопільський	Вербська	1	2,00		0521980400
2	Крижопільський	Вербська	1	2,00		0521980400
3	Крижопільський	Кісницька	1	2,00		0521984000
4	Крижопільський	Дахталійська	1	1,80		0521981800
		всього по району	4	7,80		
1	Липовецький	Новоприлуцька	1	2,00		0522284000
2	Липовецький	Зозівська	1	2,00		0522281400
3	Липовецький	Зозівська	1	2,00		0522281400
4	Липовецький	Липовецька	1	2,00		0522210100
5	Липовецький	Приборівська	1	0,12		0522285200
6	Липовецький	Славнянська	1	2,00		0522286400
7	Липовецький	Брицька	1	2,00		0522280400
8	Липовецький	Приборівська	1	0,12		0522285200
9	Липовецький	Приборівська	1	1,50		0522285200
10	Липовецький	Приборівська	1	0,12		0522285200
11	Липовецький	Приборівська	1	0,12		0522285200
		всього по району	11	13,98		
1	Літинський	Бірківська	1	2,00		0522480800
2	Літинський	Микулинецька	1	2,00		0522485400
		всього по району	2	4,00		
1	Мурованокуриловецький	Долинянська	1	2,00		0522882500
2	Мурованокуриловецький	Лучинецька	1	2,00		0522883800

3	Мурованокуриловецький	Лучинецька	1	2,00		0522883800
		всього по району	3	6,00		
1	Немирівський	Кудлаївська	1	1,63		0523084600
		всього по району	1	1,63		
1	Оратівський	Животівська	1	2,00		0523181300
		всього по району	1	2,00		
1	Погребищенський	Саражинецька	1	2,00		0523485200
2	Погребищенський	Бабинецька	1	2,00		0523480800
		всього по району	2	4,00		
1	Теплицький	Костюківська	1	2,00		0523783200
2	Теплицький	Костюківська	1	1,49		0523783200
3	Теплицький	Соболівська	1	2,00		0523786400
4	Теплицький	Соболівська	1	2,00		0523786400
		всього по району	4	7,49		
1	Тиврівський	Строїнецька	1	1,00		0524586500
2	Тиврівський	Селищанська	1	1,20		0524585600
		всього по району	2	2,20		
1	Тростянецький	Глибочанська	1	2,00		0524181200
2	Тростянецький	Олександрівська	1	1,80		0524180300
3	Тростянецький	Олександрівська	1	1,80		0524180300
4	Тростянецький	Олександрівська	1	1,80		0524180300
5	Тростянецький	Тростянецька	1	2,00		0524155100
6	Тростянецький	Ладизинська	1	0,12		0510600000
		всього по району	6	9,52		
1	Тульчинський	Торківська	1	1,60		0524386600
2	Тульчинський	Кинашівська	1	1,00		0524382900
3	Тульчинський	Білоусівська	1	1,00		0524380400
4	Тульчинський	Білоусівська	1	1,00		0524380400
5	Тульчинський	Білоусівська	1	1,00		0524380400
		всього по району	5	5,60		
1	Хмільницький	Крижанівська	1	2,00		0524883700

2	Хмельницький	Лелітська	1	1,00		0524883700
		всього по району	2	3,00		
1	Чечельницький	Стратіївська	1	2,00		0525085300
2	Чечельницький	Любомирська	1	2,00		0525084200
		всього по району	2	4,00		
1	Шаргородський	Михайлівська	1	1,00		0525385300
2	Шаргородський	Хоменківська	1	2,00		0525388300
3	Шаргородський	Козлівська	1	1,00		0525384200
		всього по району	3	4,00		
1	Ямпільський	Дзигівська	1	2,00		0525682200
2	Ямпільський	Великокісницька	1	2,00		0525681300
3	Ямпільський	Гальжбіївська	1	2,00		0525681600
4	Ямпільський	Великокісницька	1	2,00		0525681300
		всього по району	4	8,00		
	всього по	області	80	117,63		





Бирлівська сільська рада Бершадського району Вінницької області



Експлікація земель, що зарезервовані для передачі у власність учасникам антитерористичної операції

Номер земельної ділянки	Кадастровий номер земельної ділянки	Площа земельної ділянки	Цільове призначення	Перелік агрогруп ґрунтів (в)
1	0520480600:01:002	5,02	Для ведення садівництва	41e

Умовні позначення

-  земельна ділянка (масив), що зареєстрована для надання у власність учасникам АТО/площа, га
-  межі насених пунктів
-  адміністративні межі сільських, селищних, міських рад
-  земельні ділянки, які внесено до Державного земельного кадастру

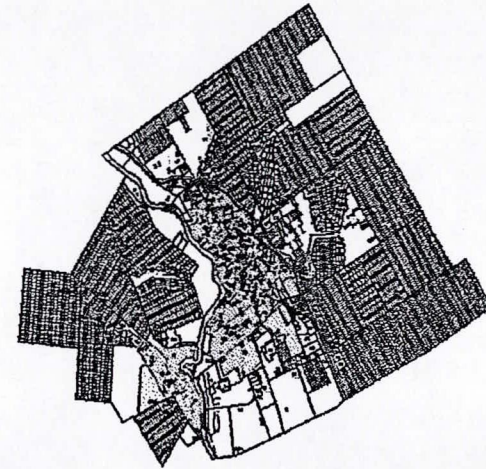
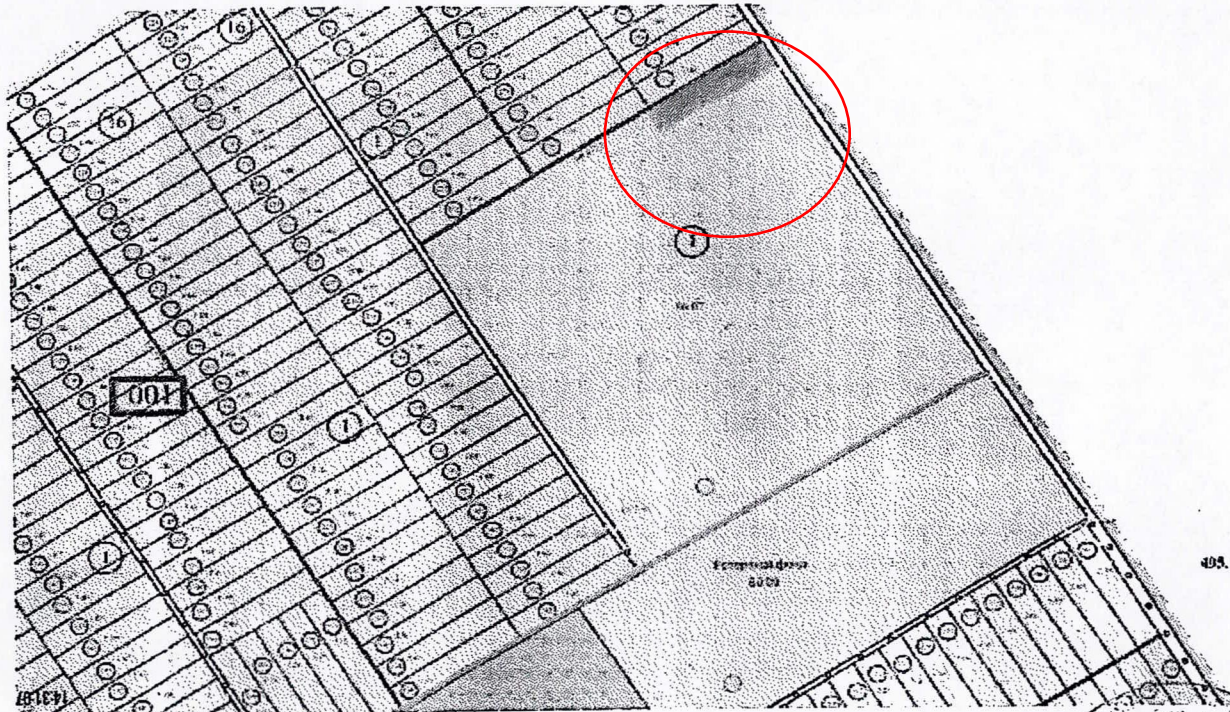
M 1:17 000

ВИКОШОВАННЯ

з чергового кадастрового плану Джулинської сільської ради Бершадського району
Вінницької області земельної ділянки земель державної власності сільськогосподарського призначення

Ділянка представлена шифром агрогрупи ґрунтів 53е
Кадастровий номер земельної ділянки 0520481600:01:001


Масштаб 1: 10 000
Ситуаційний план



— місце розташування земельної ділянки

ПОСВІДЧЕНО:

Начальник відділу Держгеокадастру
Бершадському районі
с. Джулини
Джулинської сільської ради



Ткачук В. В.

Швець П.В.

Відділ Держгеокадастру у Бершадському районі
С-551/0-466/6-17 від 16.03.2017

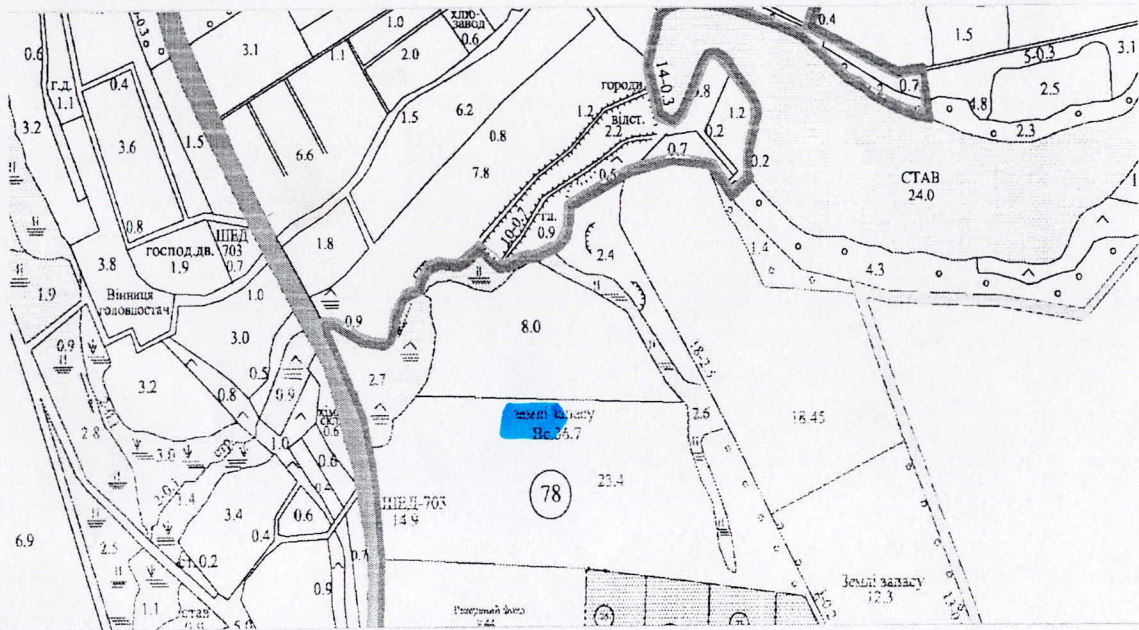


11:59:52

Одрубійчук Галина Василівна

**з оновлення планово-картографічного матеріалу
Вороновицької селищної ради**

СИТУАЦІЙНА СХЕМА



Масштаб 1:10000

- Земельна ділянка орієнтовною площею 0,10 га. із них 0,10 га – рілля, яку бажає отримати [redacted] у власність для ведення особистого селянського господарства, на території Вороновицької селищної ради, за межами населеного пункту.

Категорія земель: землі сільськогосподарського призначення, запас.

Форма власності: державна.

Кадастрове зонування: 052065300:04:002:.

Ґрунти: Інформація про якість характеристики ґрунтів- відсутня.

В.о. начальника управління Держгеокадастру у Вінницькому районі

Селищний голова

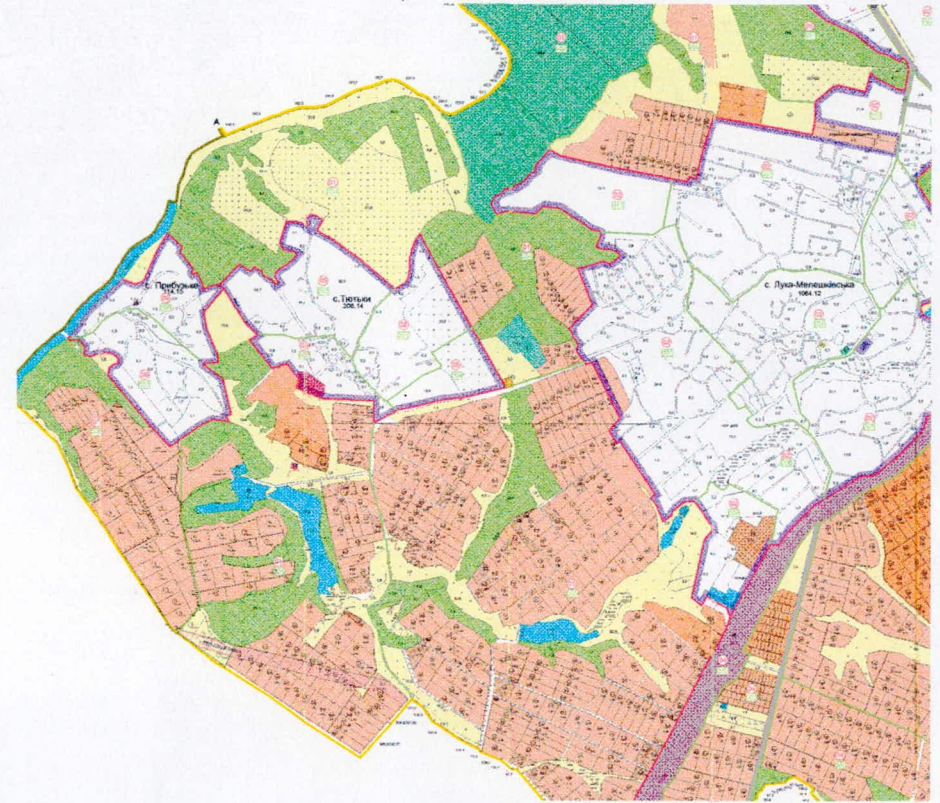
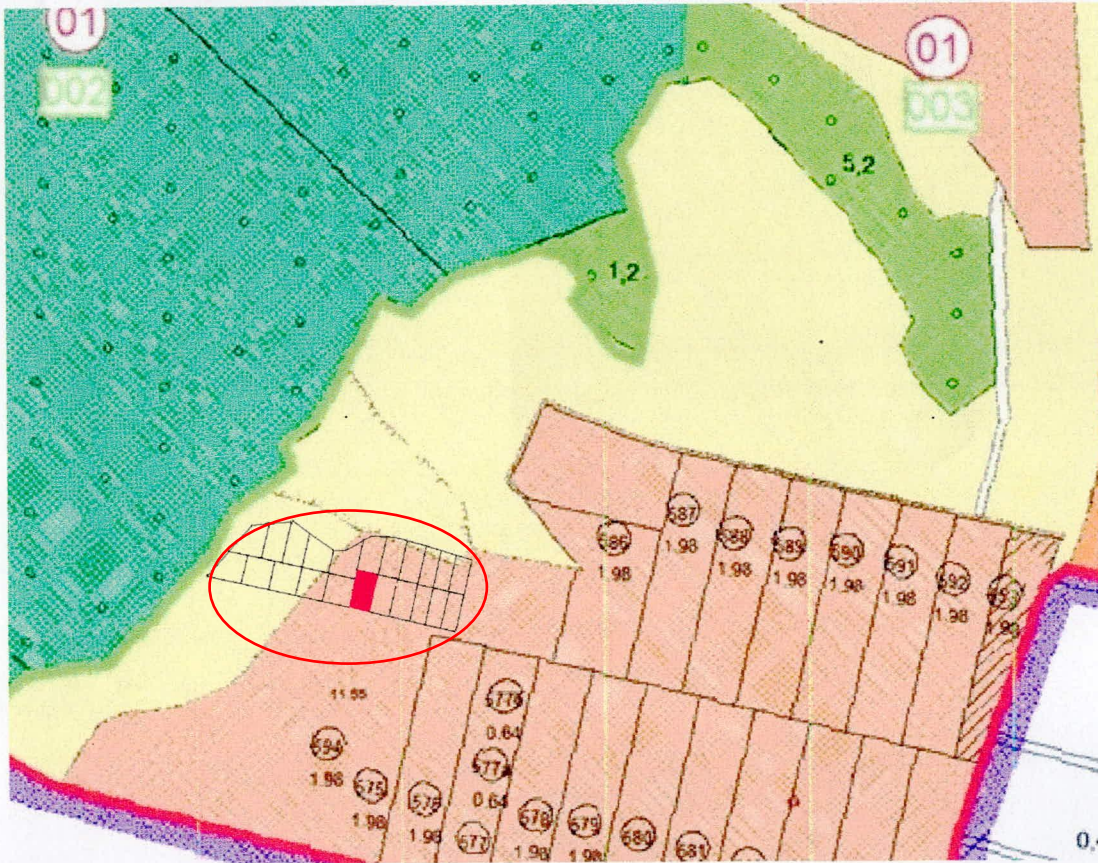
Король А.Д.

Ковінько О.Г.



**Викопіювання
з оновлення планово-картографічного матеріалу
Луко-Мелешківської сільської ради**

СИТУАЦІЙНА СХЕМА



Масштаб 1 : 10 000

■ - Земельна ділянка орієнтовною площею 0,12 га, яку садівництва, на території Луко-Мелешківської сільської ради, за межами населеного пункту.

для ведення індивідуального

Категорія земель: землі сільськогосподарського призначення.

Форма власності: державна.

Цільове призначення: ведення індивідуального садівництва

Кадастрове зонування: 0520682800:01:003:


Джерело: Інформація про якісну характеристику ґрунтів - відсутня.

...начальника управління Держгеокадастру у Вінницькому районі


18.05.17 р.




Король А.Д.



Митківської сільради Гайсинського району Вінницької області



Умовні позначення:

 земельна ділянка орієнтовною площею 1,2000 га із земель державної власності сільськогосподарського призначення (землі запасу) на території Митківської сільської ради, яка розташована за межами с. Митків та можливо надати у власність для ведення особистого селянського господарства

Вид угідь: сільськогосподарські угіддя (рілля)

Дата підготовки викопіювання 13.04.2017 р.

Суміжники: *АБ - землі державної власності*
БА - землі комунальної власності

Схему розподілу виконав **ФОП Коник О.М.**



Сільський голова

Спеціаліст землевпорядник

Погоджено:
Начальник відділу Держгеокадастру
у Гайсинському районі

Державний кадастровий реєстратор

Заявник



Перестюк С.І.

Уманець М.В.

Тригораш Л.А.

Ситарчук О.Л.

Червонюк С.В.

01:55:14

№

4-851

№

1/5-17

від

13.05.2017

№

13.05.2017

№

13.05.2017

№

13.05.2017

№

13.05.2017

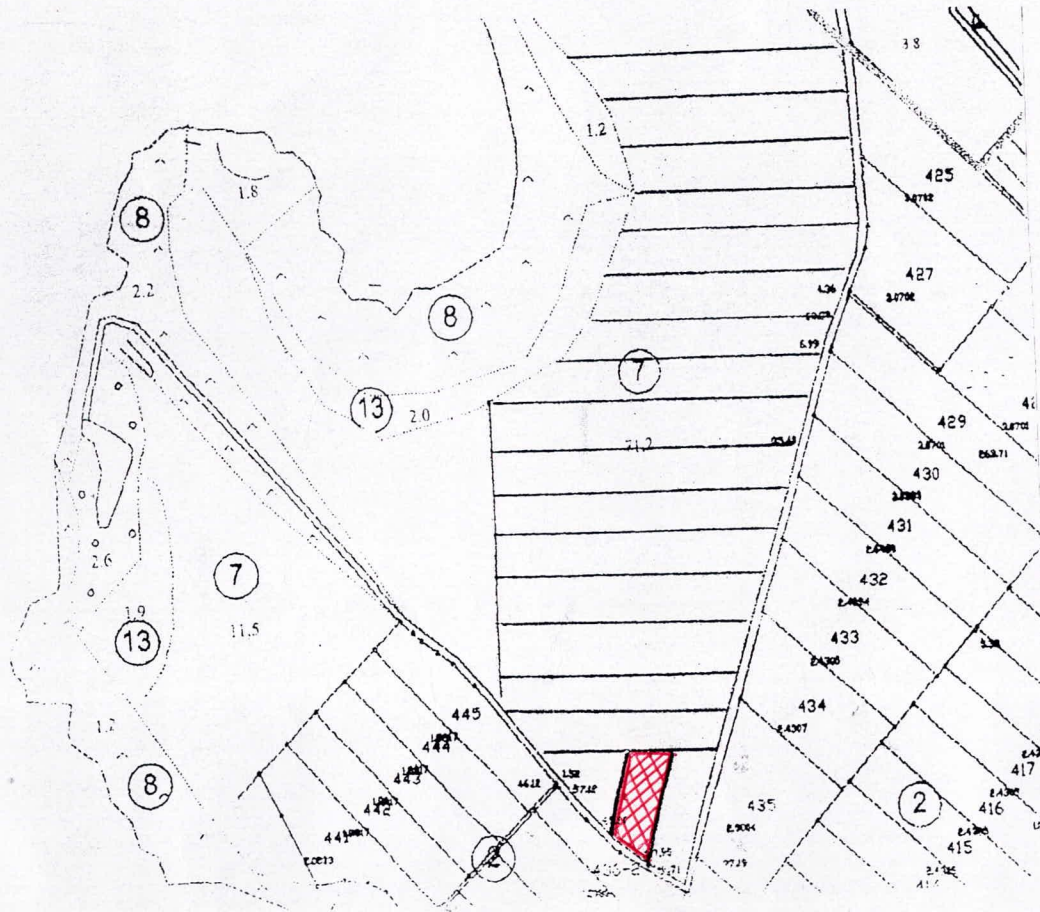
№

13.05.2017

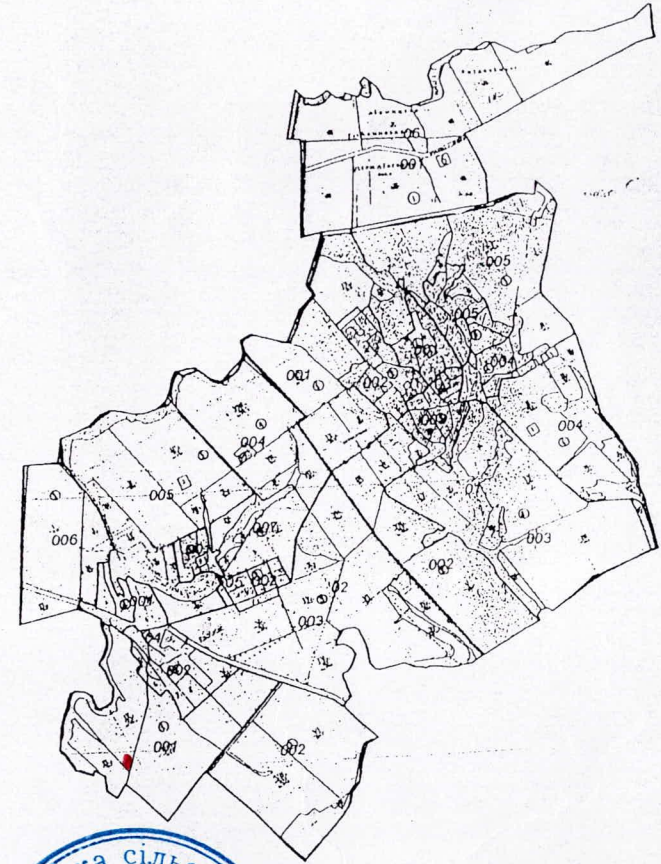
№

13.05.2017


Викопіювання із оновлення планово – картографічного матеріалу
Носовецької сільської ради Гайсинського району Вінницької області.



Ситуаційний план сільської ради



14:07:18



мовні позначення:
земельна ділянка орієнтовною площею 2,0 га із земель державної власності сільськогосподарського призначення (землі резервного фонду) на території Носовецької сільської ради, яка розташована за межами с. Косанове та може бути надана у власність для ведення особистого селянського господарства

Відступ: сільськогосподарські угіддя (рілля)



В.О. сільського голови
Спеціаліст землевпорядник
Погоджено:

(Handwritten signature)

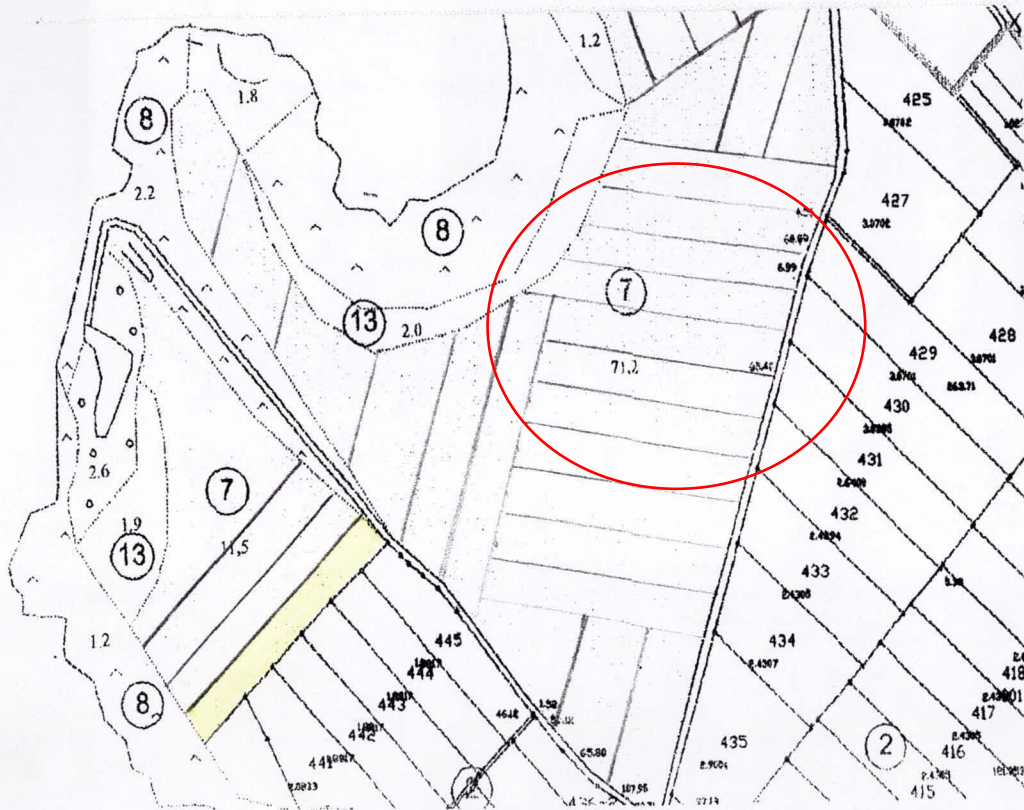
Лівандовська В.О.

(Handwritten signature)

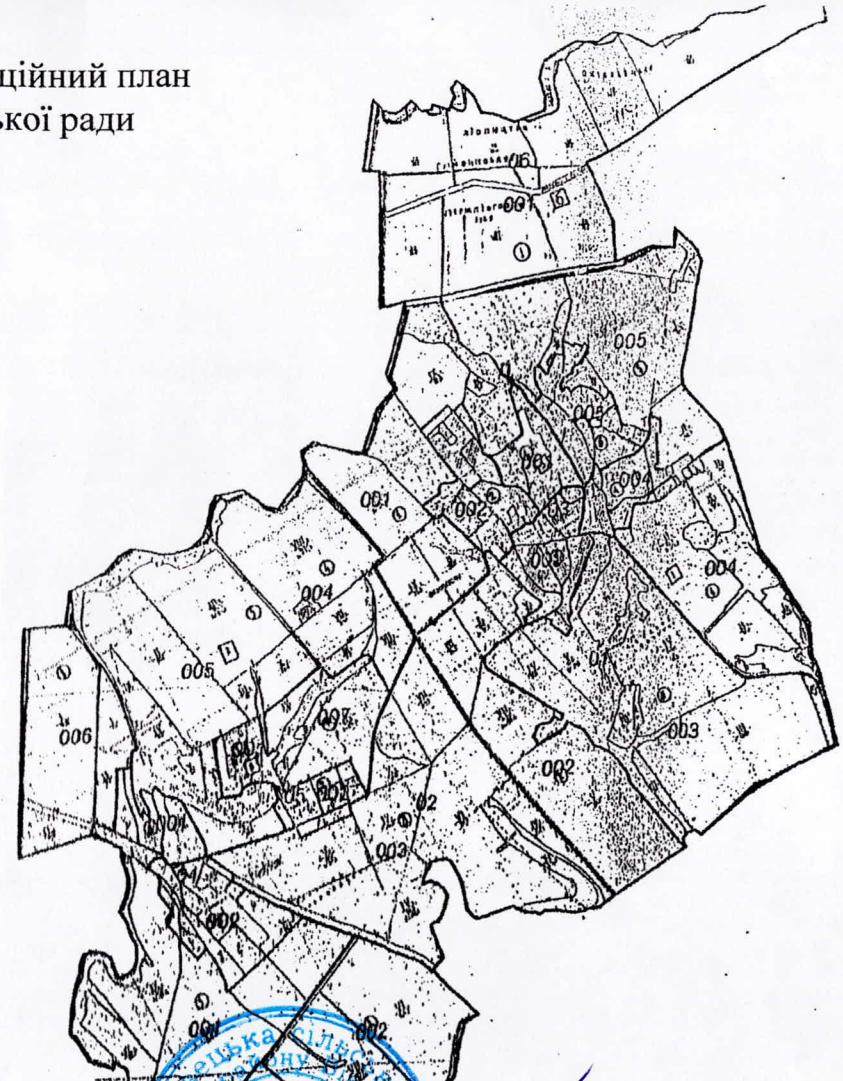
Лазарчук О.О.

Викопіювання із оновлення планово-картографічного матеріалу Носовецької сільської ради Гайсинського району Вінницької області

Ситуаційний план сільської ради



Умовні позначення: - місце розташування земельної ділянки
Земельна ділянка із земель державної власності сільськогосподарського призначення землі резервного фонду (рілля), яка знаходиться за межами с. Косанове Носовецької сільської ради орієнтовною площею 2,0 га, яку можливо надати у власність



В. о. сільського голови
Спеціаліст-землевпорядник
Погоджено:

В.О. Лівандовська
О.О. Лазарчук

В.о. начальника Відділу у Гайсинському районі міжрайонного управління у Гайсинському та Іллінецькому районах Головного управління Держгеокадастру у Вінницькій області

А.В. Ющенко

Державний кадастровий реєстратор

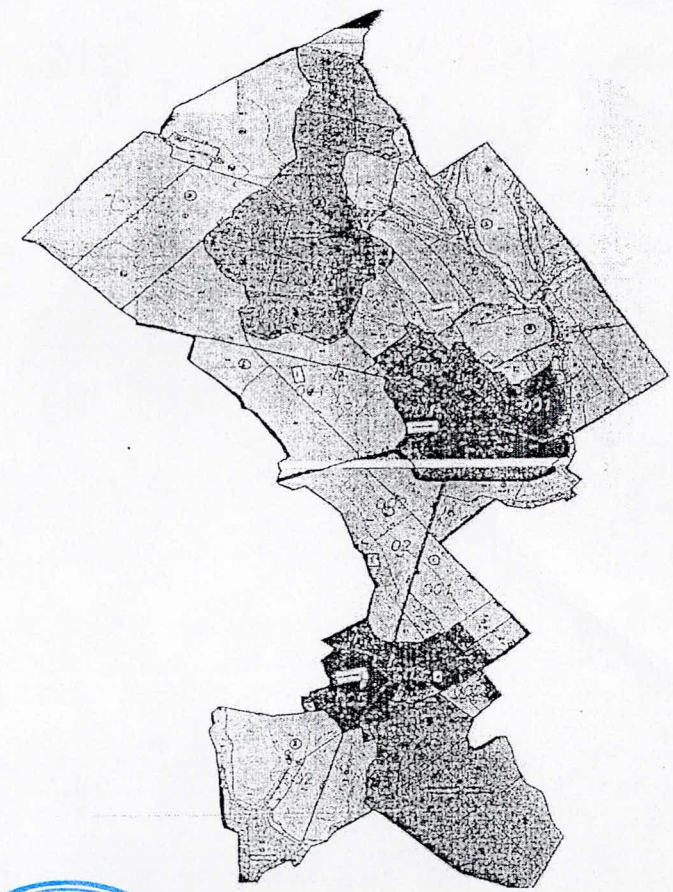
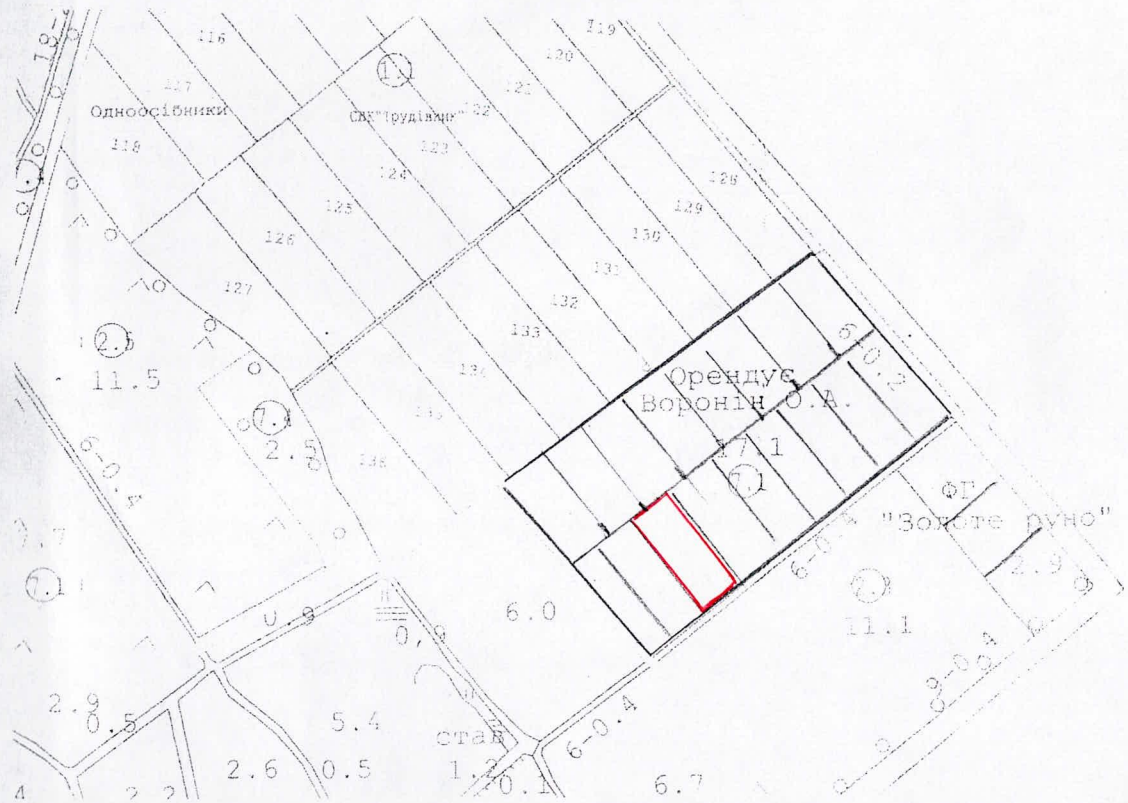
О.Л. Ситарчук

Замовник:


С.В. Томасевич

Викопіювання із схеми оновлення планово-картографічного матеріалу
Ярмолинецької сільської ради Гайсинського району Вінницької області.

Ситуаційний план сільської ради




10:16:34
3-8838105-17 від 17.05.2017
Г. Держгеокадастр у Вінницькій області

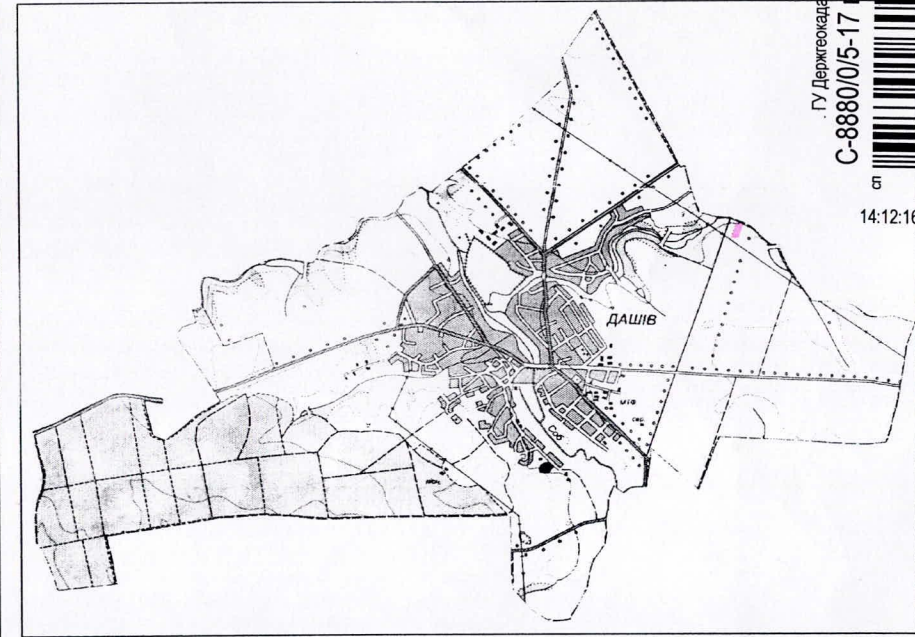
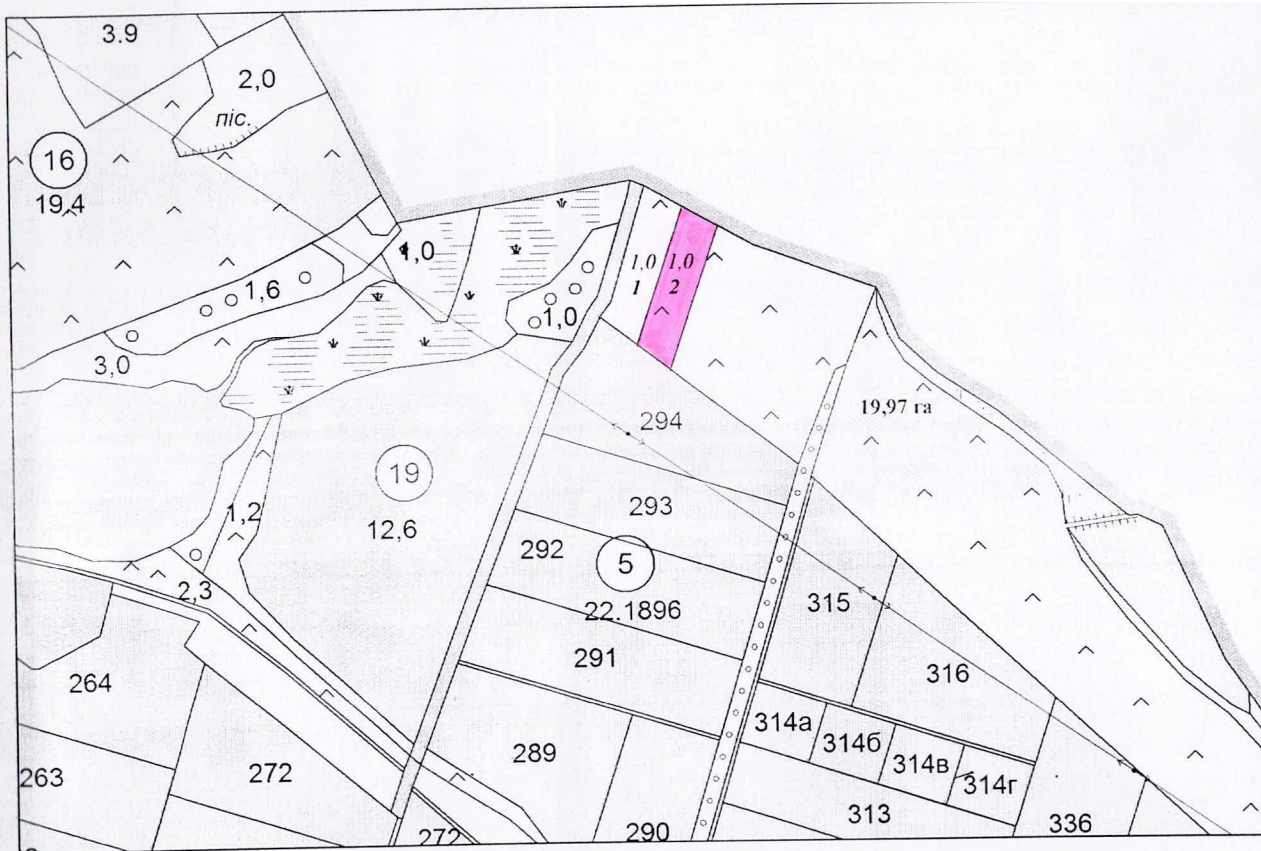
мовні позначення:
 земельна ділянка орієнтовною площею 1,00 га із земель запасу сільськогосподарського призначення на території Ярмолинецької сільської ради, яка розташована за межами с.Басаличівка та пропонуємо надати у власність для ведення особистого селянського господарства

Вид угідь: сільськогосподарські угіддя (рілля)
Дата підготовки викопіювання 10.03.2017 р.



Сільський голова  Литвенюк О.А.
 Спеціаліст з землепорядник  Цвігун В.С.
 Погоджено:
 В.о. начальника Відділу у Гайсинському районі міжрайонного Відділу Держгеокадастру у Гайсинському та Іллінецькому районах  Ющенко А.В.
 Кадастровий реєстратор  Ситарчук О.Л.
 Замовник  Заїченко О.В.

Викопіювання із чергового кадастрового плану Дашівської селищної ради Іллінецького району Вінницької області



Масштаб 1:10 000

Умовні позначення:

земельна ділянка орієнтовною площею 1,00 га (№2) із земель запасу Дашівської селищної ради, розташованих за межами смт Дашів.
Кадастрове зонування: частина земельної ділянки площею 19,9655 га з кадастровим номером 0521255400:02:000:0328.

Форма власності: державна власність.

Вид угідь: пасовище.

Стан використання: земельна ділянка використовується без правостановлюючих документів.

В.о.начальника відділу Держгеокадастру в Іллінецькому районі Вінницької області

Г.М.Савенко

Замовник
" " 2017р.

Категорія земель: землі сільськогосподарського призначення (землі запасу).

Цільове призначення: планується у власність для ведення особистого селянського господарства (зі зміною виду угідь на рілля).

Агровиробнича група ґрунтів: 49в (темно-сірі опідзолені і реградовані ґрунти та чорноземи опідзолені і реградовані слабозмиті супіщані), 50д (темно-сірі опідзолені і реградовані ґрунти та чорноземи опідзолені і реградовані середньозмиті середньосуглинкові).

Дашівський селищний голова

"04" 04 2017р.

С.В. Тітаренко

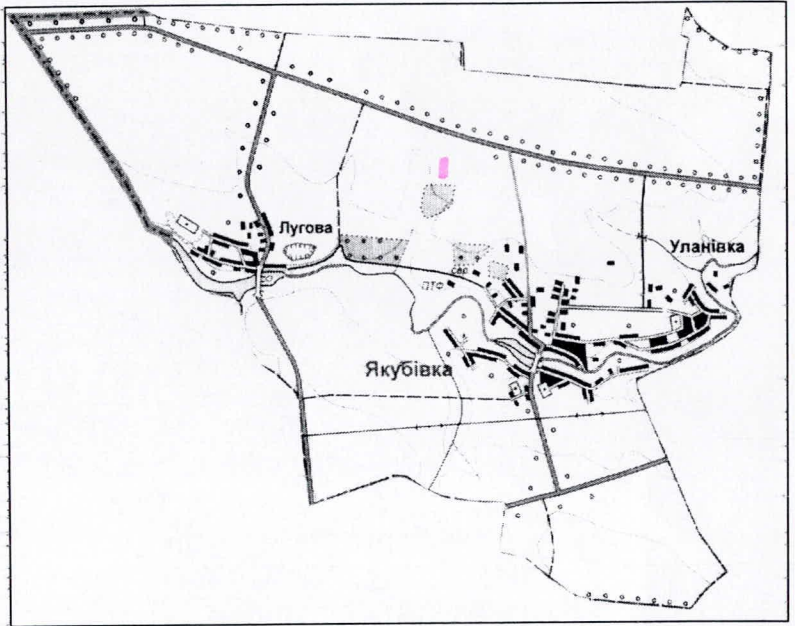
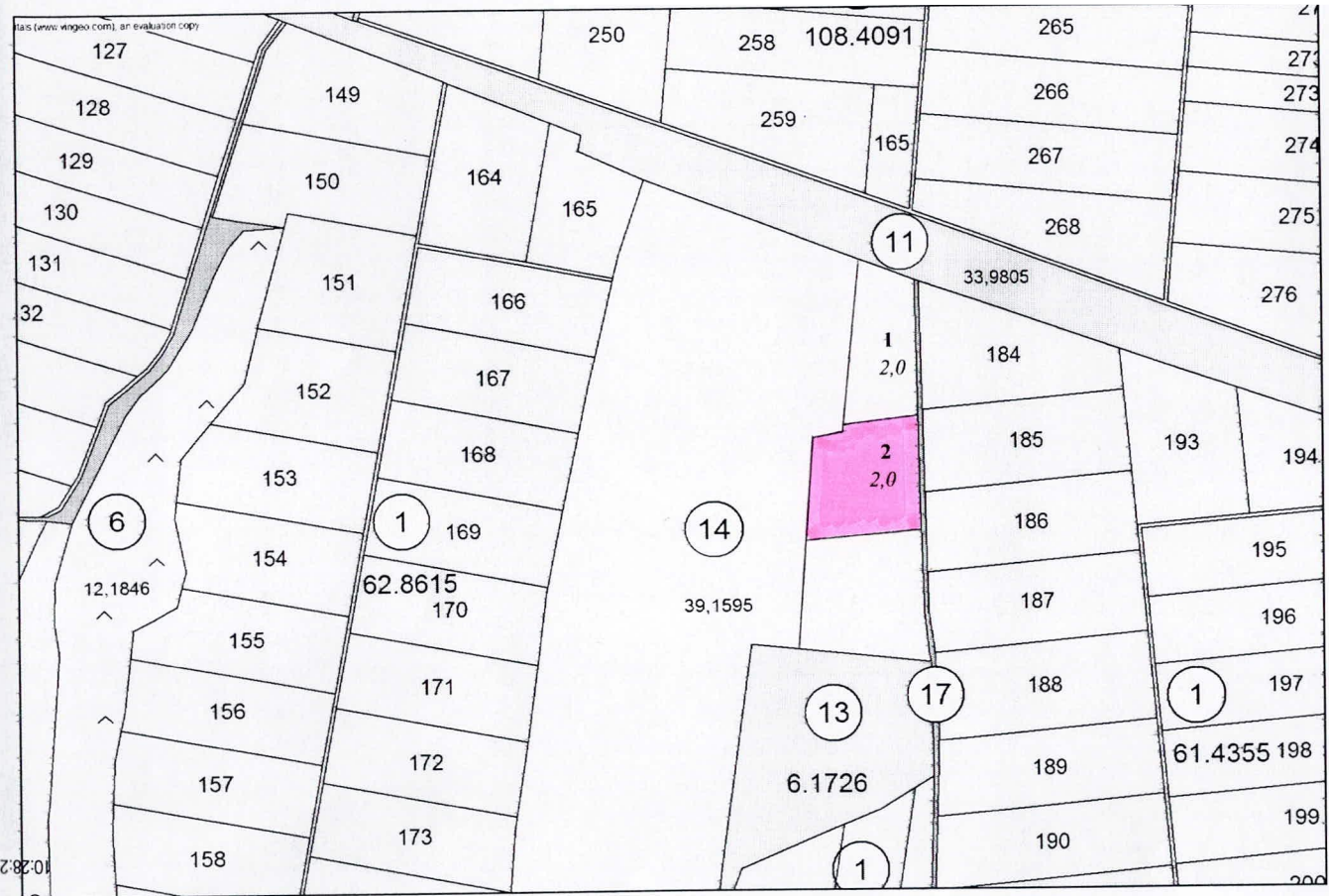
ГУ Держгеокадастру у Вінницькій області
С-8880/05-17 від 17.05.2017

14:12:16



Викопіювання

із чергового кадастрового плану Іллінецької міської ради Іллінецького району Вінницької області (до об'єднання територіальних громад – територія Якубівської сільської ради)



Масштаб 1:10 000



Умовні позначення:

- 8185010111 – земельна ділянка орієнтовною площею 2,0 га (№2) із земель запасу Іллінецької міської ради, розташованих за межами с.Якубівка.
- 8185010111 – Кадастрове зонування: частина земельної ділянки площею 6,0663 га з кадастровим номером 0521289200:01:000:0700.
- 8185010111 – Форма власності: державна власність.
- 8185010111 – Вид угідь: рілля.
- 8185010111 – Спосіб використання: земельна ділянка перебуває в оренді Я.М.Жульчинського до 28.02.2039.
- 8185010111 – На підставі: рішення начальника відділу Держгеокадастру в Іллінецькому районі Вінницької області
- 8185010111 – Замовник: "Об" 2017р.
- 8185010111 – 2017р.

Категорія земель: землі сільськогосподарського призначення (землі запасу).
 Цільове призначення: планується у власність для ведення особистого селянського господарства.
 Агровиробнича група ґрунтів: 41д (чорноземи опідзолені і слабореградовані та темно-сірі сильнореградовані середньосуглинкові ґрунти), 50д (темно-сірі опідзолені і реградовані ґрунти та чорноземи опідзолені і реградовані середньозміст середньосуглинкові).

Г.М.Савенко

Г.М.Савенко

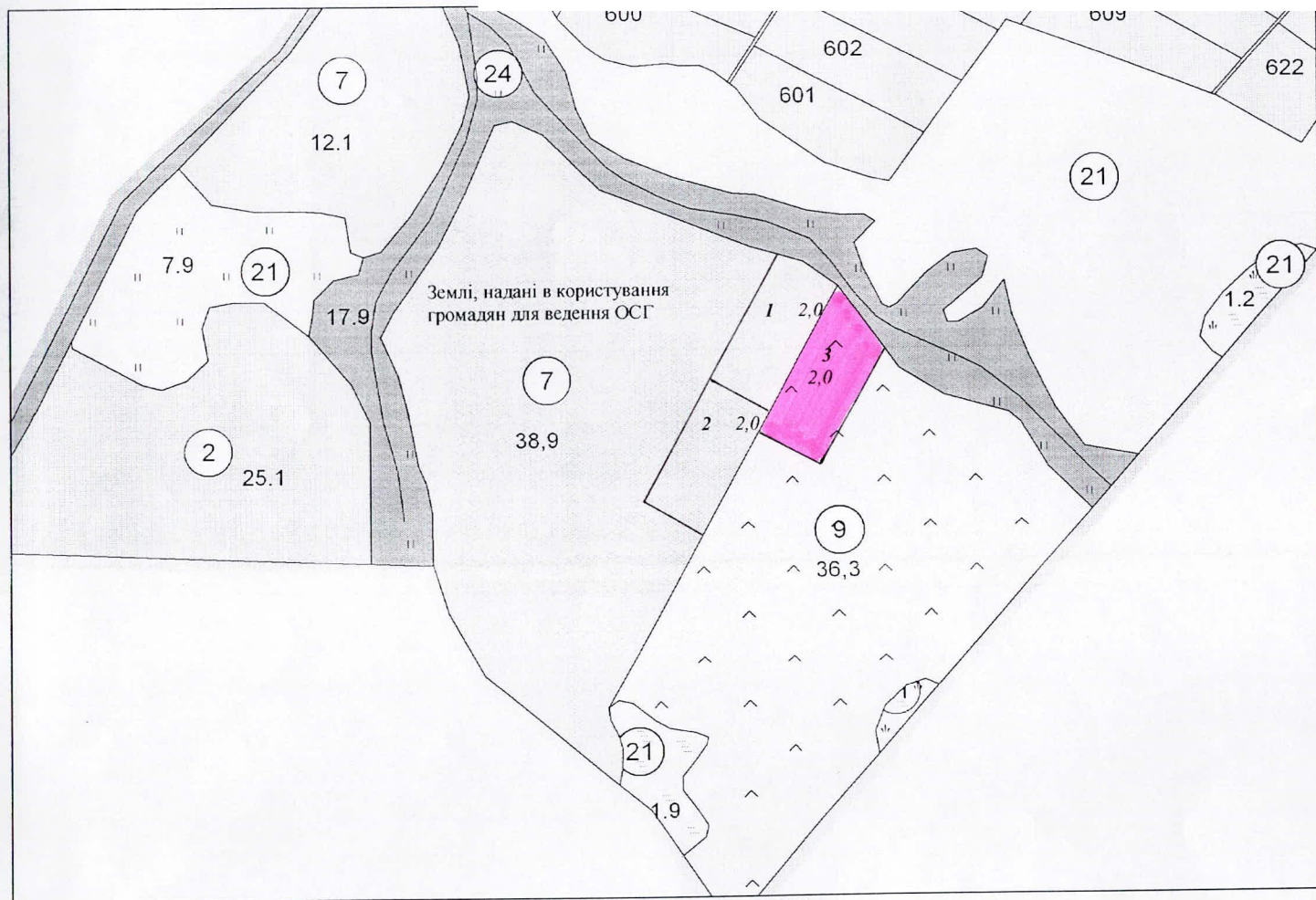
Іллінецький міський голова
 " " 2017р.

В.М.Яшук

В.М.Яшук



Викопіювання із чергового кадастрового плану Слободищенської сільської ради Іллінецького району Вінницької області



Умовні позначення:

Масштаб 1:10 000

земельна ділянка орієнтовною площею 2,0 га (№3) із земель запасу Слободищенської сільської ради, розташованих за межами с.Слободище.
Кадастрове зонування: частина земельної ділянки площею 75,1651 га з кадастровим номером 0521286800:03:000:0113.

Форма власності: державна власність.

Вид угідь: пасовище.

Стан використання: земельна ділянка як громадське пасовище не використовується.

Категорія земель: землі сільськогосподарського призначення (землі запасу).

Цільове призначення: планується у власність для ведення особистого селянського господарства (зі зміною виду угідь на рілля).

Агровиробнича група ґрунтів: 53д (чорноземи тимош, малопомісні та чорноземи сильнореградовані середньосуглинкові).

В.о.начальника відділу в Іллінецькому районі

Замовник: "19" травня 2017р.

П.В.Письменний

Слободищенській сільській раді

Л.П.Коваленко



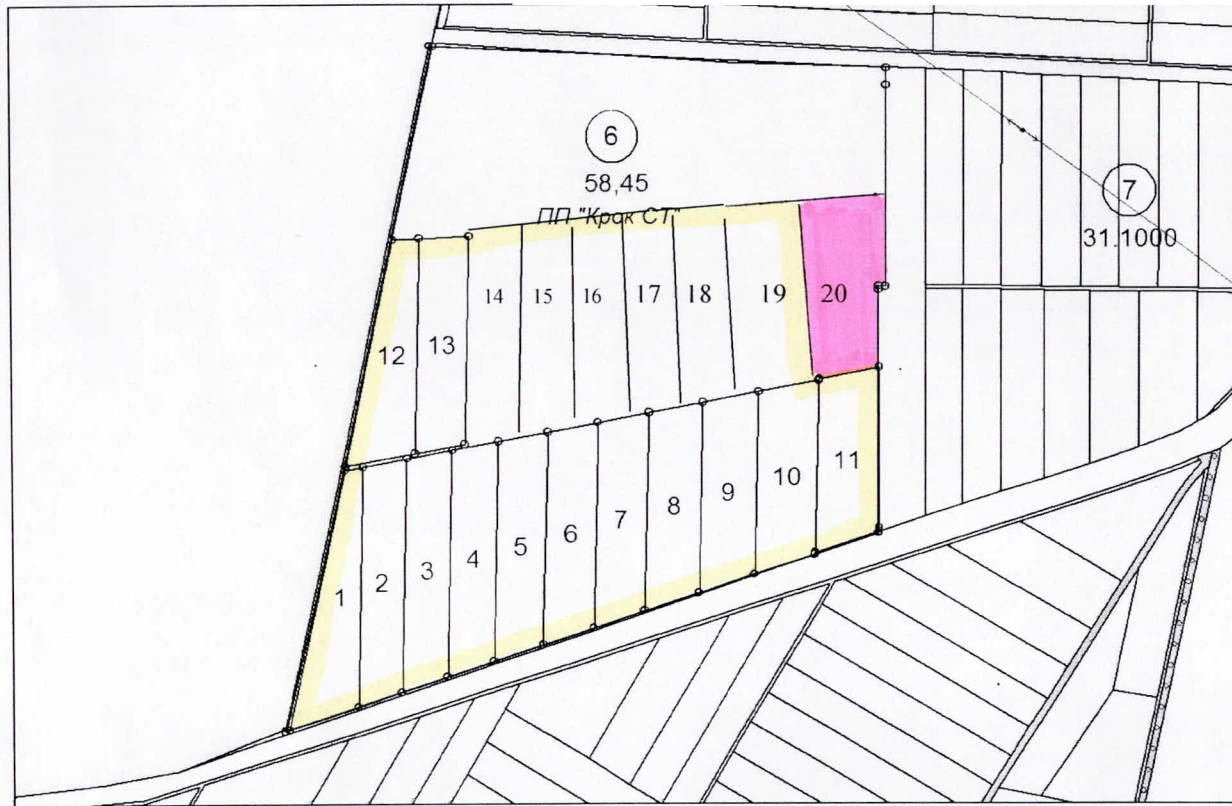
(Handwritten signature)

(Handwritten signature)
"19" травня 2017р.

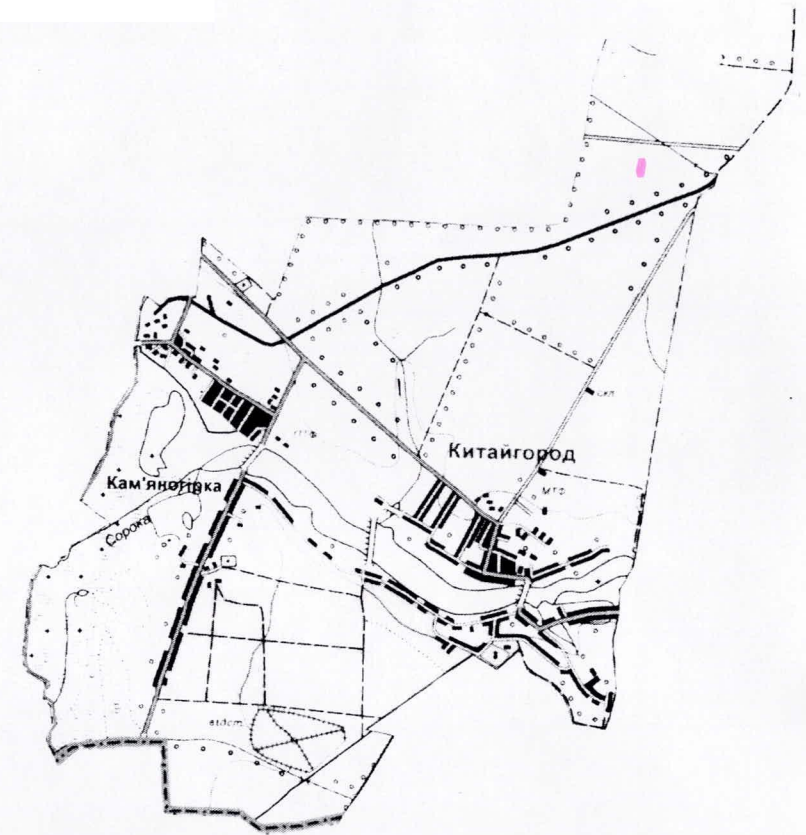


СУ Держгеокадастру Вінницької області
 П-9392/05-17 ВІД 24.05.2017
 Б
 13.07.47

Викопіювання із чергового кадастрового плану Китайгородської сільської ради Іллінецького району Вінницької області



Масштаб 1:10 000



Умовні позначення:

- земельна ділянка орієнтовною площею 2,0 га (ділянка №20) (частина земельної ділянки площею 34,4192 га, кадастровий номер: 0521283200:01:000:0642) із земель резервного фонду Китайгородської сільської ради, розташованих за межами с.Китайгород.
- земельні ділянки, на які надані викопіювання учасникам АТО для звернення в ГУД.

90:01:8
 П-8290/0551
 У Держгеокадастру
 у м. Вінниця
 12.09.2017
 80

ма власності: державна власність.

цільове призначення: сільськогосподарське.

використання: земельна ділянка перебуває в оренді ПП «Крок СТ» з 11.2022.

початок ділянки в Держгеокадастру в Іллінецькому районі Вінницької області

замовник " 03 2017р.

замовник " " 2017р.

Категорія земель: землі сільськогосподарського призначення (землі резервного фонду).

Цільове призначення: планується у власність для ведення особистого селянського господарства.

Агровиробнича група ґрунтів: 53д (чорноземи типові малогумусні та чорноземи, сильнореградовані середньосуглинкові).

Handwritten signature of G.M. Savenko

Г.М.Савенко

Китайгородський сільський голова

" 30 " 03 2017р.

Г.М.Полянська





Умовні позначення:



- земельна ділянка орієнтовною площею 1,00 га, із земель запасу Самгородоцької сільської ради, яка розташована за межею населеного пункту с. Самгородок.

Категорія земель: землі сільськогосподарського призначення, сільськогосподарські угіддя (рілля).

Цільове призначення: 01.03. для ведення особистого селянського господарства.


Форма власності: державна.

Кадастрове зонування : 0521486800:06:002:0010.

Ґрунти: шифр агровиробничих груп ґрунтів не визначався.

Погоджено:

Сільський голова  Черниченко М. В.

В. о. начальника управління 

Репало І. М.



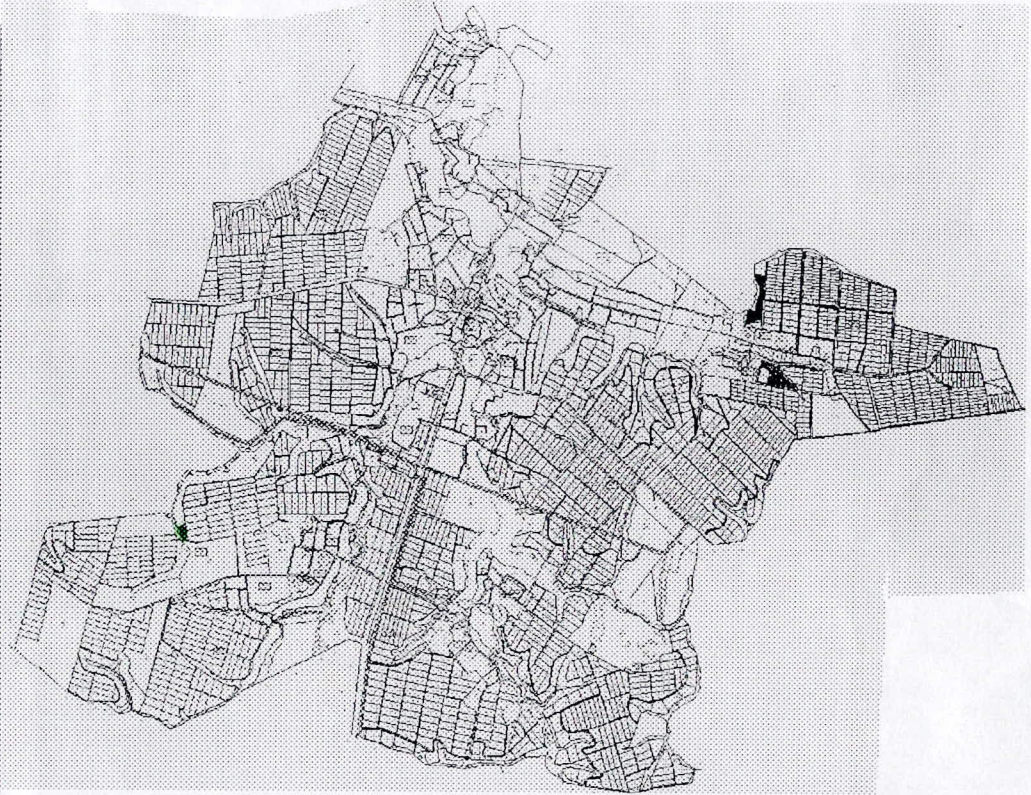
Управління Держгеокадастру у Козятинському районі
Б-591/0-621/6-17 від 22.03.2017



Викопіювання із фрагменту Публічної кадастрової карти території
Махнівської сільської ради Козятинського району Вінницької області



Ситуаційний план сільської ради



Умовні позначення:



- земельна ділянка орієнтовною площею 2,00 га, із земель сільськогосподарського призначення Махнівської сільської ради, яка розташована за межею населеного пункту с. Марківці.

Категорія земель: землі сільськогосподарського призначення сільськогосподарські угіддя (сіножаті).

Цільове призначення: 01.03. для ведення особистого селянського господарства.

Форма власності: державна.

Кадастрове зонування: 0521483200:06:003:0193.

Ґрунти: шифр агрогрупи ґрунтів не визначався.

Погоджено:

Сільський голова


Кузьмінський П. В.

Погоджено:

Заступник голови ліквідаційної комісії

Репало І. М.

Управління Держгеокадастру у Козятинському районі
№ В-622/0-656/6-17 від 27.03.2017



В-8024/0/5-17 від 10.05.2017

Управління Держгеокадастру у Вінницькій області



Умовні позначення:



- земельна ділянка орієнтовною площею 1,00 га, із земель запасу Пляхівської сільської ради, яка розташована за межею населеного пункту с. Пляхова.

Категорія земель: землі сільськогосподарського призначення сільськогосподарські угіддя (рілля).

Цільове призначення: 01.03. для ведення особистого селянського господарства.

Форма власності: державна.

Кадастрове зонування : 0521486200:02:005:0053.

Ґрунти: шифр агропромислових груп ґрунтів не визначався.

Погоджено:
Сільський голова

Романюк О. П.

Погоджено:
В. о. начальника управління



Репало І. М.

Управління Держреєстрації у Козятинському районі
Г-592/0-620/6-17 від 22.03.2017

12:07:14

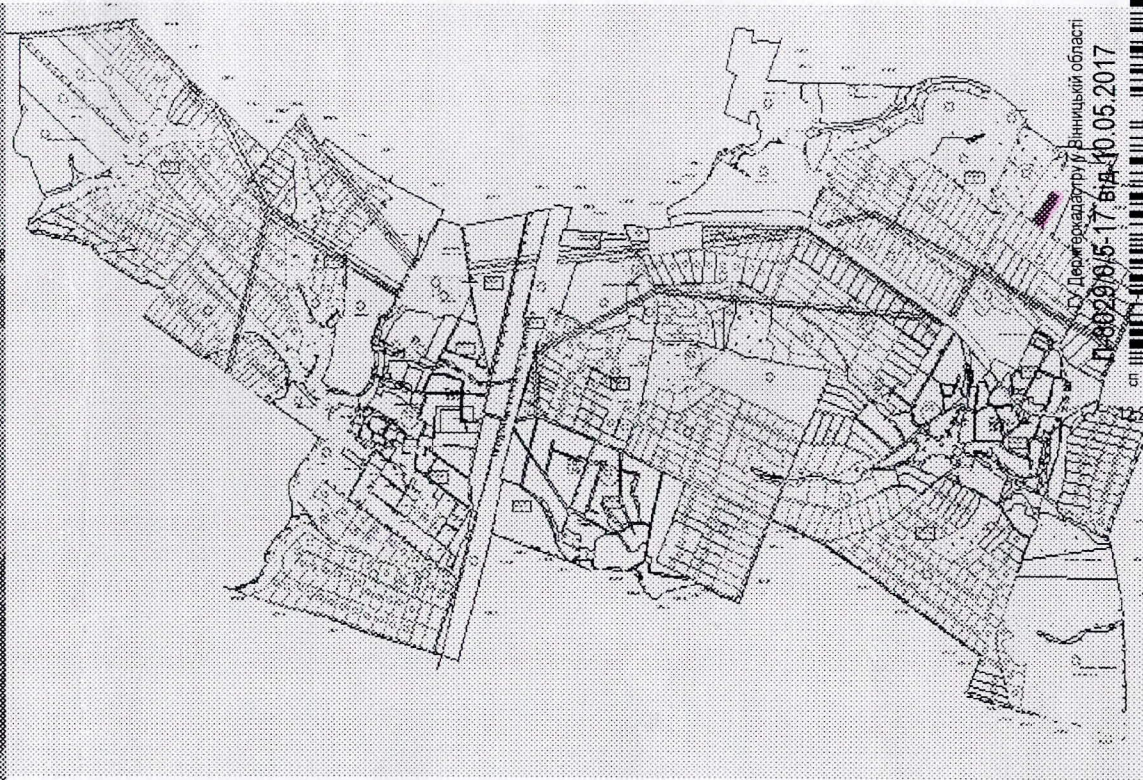
в



Г-8021/0/5-17 від 10.05.2017

У Держреєстрації у Вінницькій області






Держгеокадастр у Вінницькій області
Л-8029/15-17 від 10.05.2017



Умовні позначення:

-  - земельна ділянка площею 2,00 га, із земель запасу Сокілецької сільської ради, яка розташована за межею населеного пункту с. Сокілець.
Категорія земель: землі сільськогосподарського призначення сільськогосподарські угіддя (поліпшені пасовища).
Цільове призначення: 01.03. для ведення особистого селянського господарства.
Форма власності: державна.
Кадастрове зонування : 0521487200-04:001:
Грунти: 50д – чорноземи опідзолені та слабореградovanі середньозмиті середньо суглинкові
133д - чорноземно-лучні намиті середньосуглинкові ґрунти
208д – делювіально-балочні середньосуглинкові ґрунти.

Погоджено:

В. о. начальника управління

Репало І. М.


Управління Держгеокадастру у Козятинському районі
Л-2033/0-2003/6-16 від 11.10.2016





Ситуаційний план сільської ради
C-31/0-0-23-108/137-17 від 26.04.2017



 Умовні позначення:
- земельна ділянка орієнтовною площею 2.00 га, із земель запасу Вернигородської сільської ради, яка розташована за межами населеного пункту с. Верболози.

Категорія земель: землі сільськогосподарського призначення сільськогосподарські угіддя (пасовище).

Цільове призначення: 01.03. для ведення особистого селянського господарства.

Форма власності: державна.

Кадастрове зонування : 0521480800:04:002:0482


Грунти: шифр агропромислових груп ґрунтів не визначався погоджено:

Заступник начальника відділу

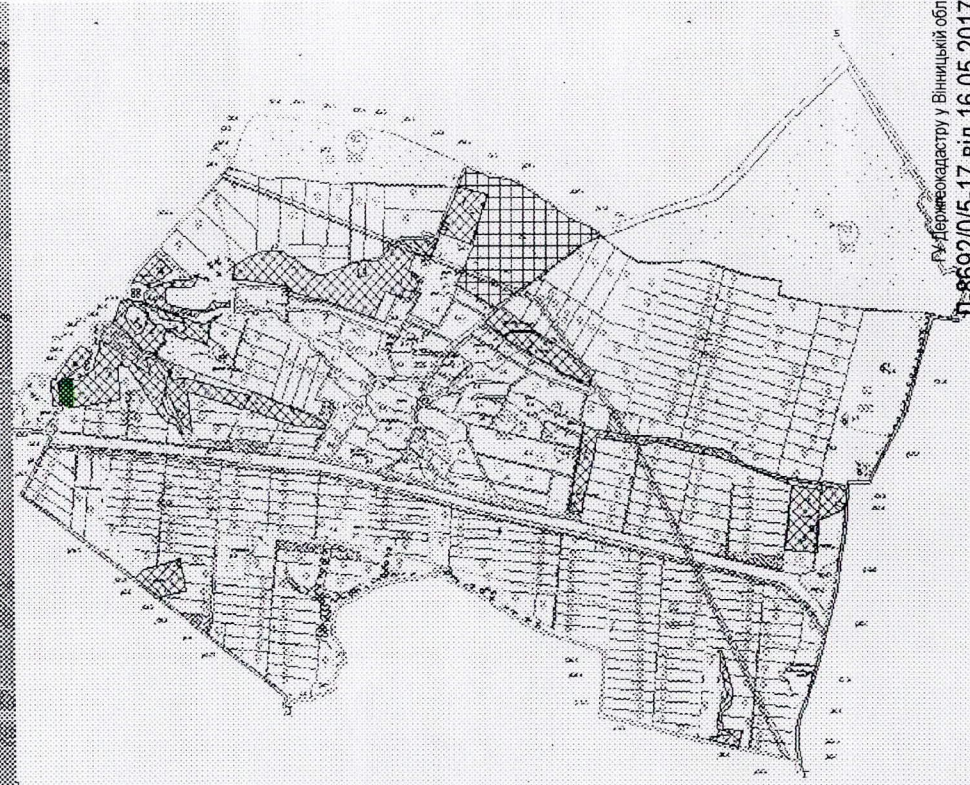


М. Репало

C-31/0-0-23-108/137-17 від 26.04.2017




Ярошук Наталія Петрівна



Г. Держгеокадастру у Вінницькій області
Л-8692/0/5-17 від 16.05.2017

Б
11:37:16

Умовні позначення:

 - земельна ділянка орієнтовною площею 2,00 га, із земель сільськогосподарського призначення Пляхівської сільської ради, яка розташована за межею населеного пункту с. Пляхова.

Категорія земель: землі сільськогосподарського призначення, сільськогосподарські угіддя (пасовище).

Цільове призначення: 01.03. для ведення особистого селянського господарства.

Форма власності: державна.

Кадастрове зонування : 0521486200-02-004-0030.

Грунти: шифр агропромислових груп ґрунтів не визначався.

Погоджено:

Заступник начальника відділу



Репало І. М.

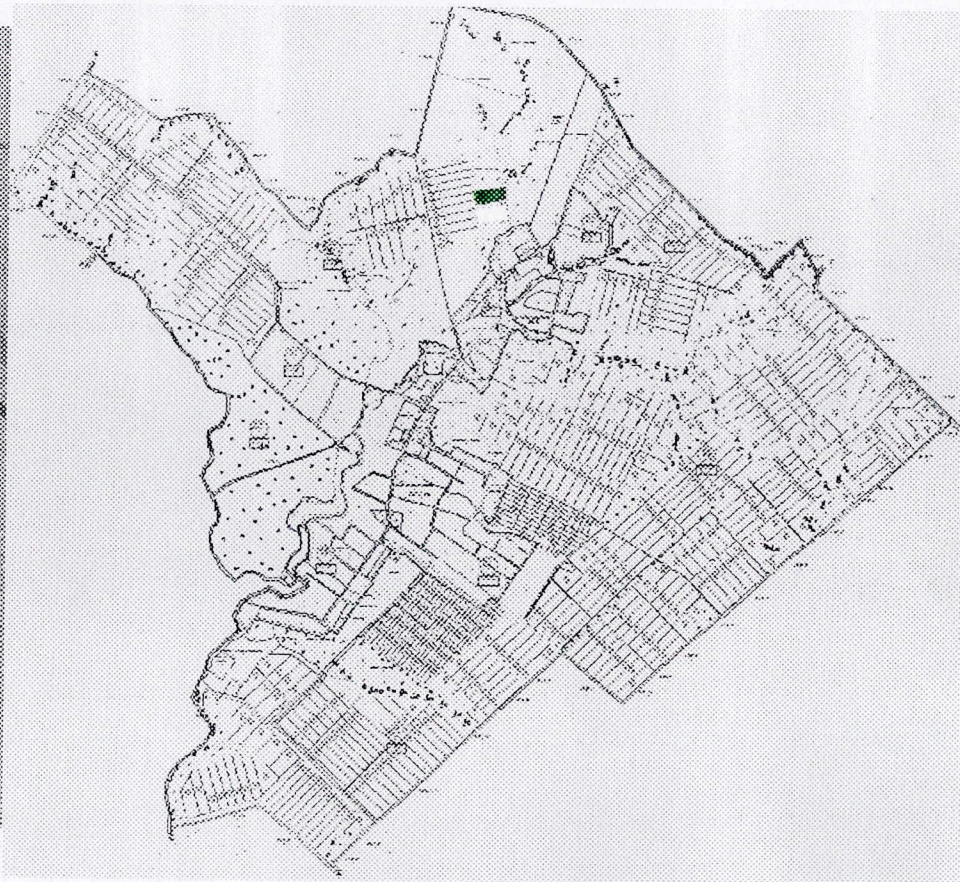
Г. Держгеокадастру у Вінницькій області
Відділ у Козятинському районі

Л-38/0-0.23-150/137-17 від 03.05.2017

0.23

Ярошук Наталія Петрівна





Умовні позначення



- земельна ділянка орієнтовною площею 2,00 га, із земель запасу Йосипівської сільської ради, яка розташована за межею населеного пункту с. Йосипівка.

Категорія земель: землі сільськогосподарського призначення сільськогосподарські угіддя (пасовища);

Цільове призначення: 01.03. для ведення особистого селянського господарства.

Форма власності: державна.

Кадастрове зонування: 0521482600:03:003:0267.

Ґрунти: шифр агровиробничих груп ґрунтів не визначався.

Погоджено:

Сільський голова




Свинарчук В. В.

Погоджено:

Заступник начальника відділу



Репало І. М.





Умовні позначення:



- земельна ділянка орієнтовною площею 2,00 га, із земель сільськогосподарського призначення Безіменської сільської ради, яка розташована за межею населеного пункту с. Безіменне.

Категорія земель: землі сільськогосподарського призначення, сільськогосподарські угіддя (рилля).

Цільове призначення: 01.03. для ведення особистого селянського господарства.

Форма власності: державна.

Кадастрове зонування : 0521480200-06-004-0388.

Ґрунти: шифр агропромислових груп ґрунтів не визначався.

Погоджено:

Заступник начальника відділу



Репало І. М.

ГУ Держгеокадастру у Вінницькій області
Відділ у Козятинському районі

0-2-0.23-25/107-17 від 03.05.2017



ГУ Держгеокадастру у Вінницькій області

0-2-0.23-25/107-17 від 15.05.2017

11:06:13



ПЛАН-САХМА

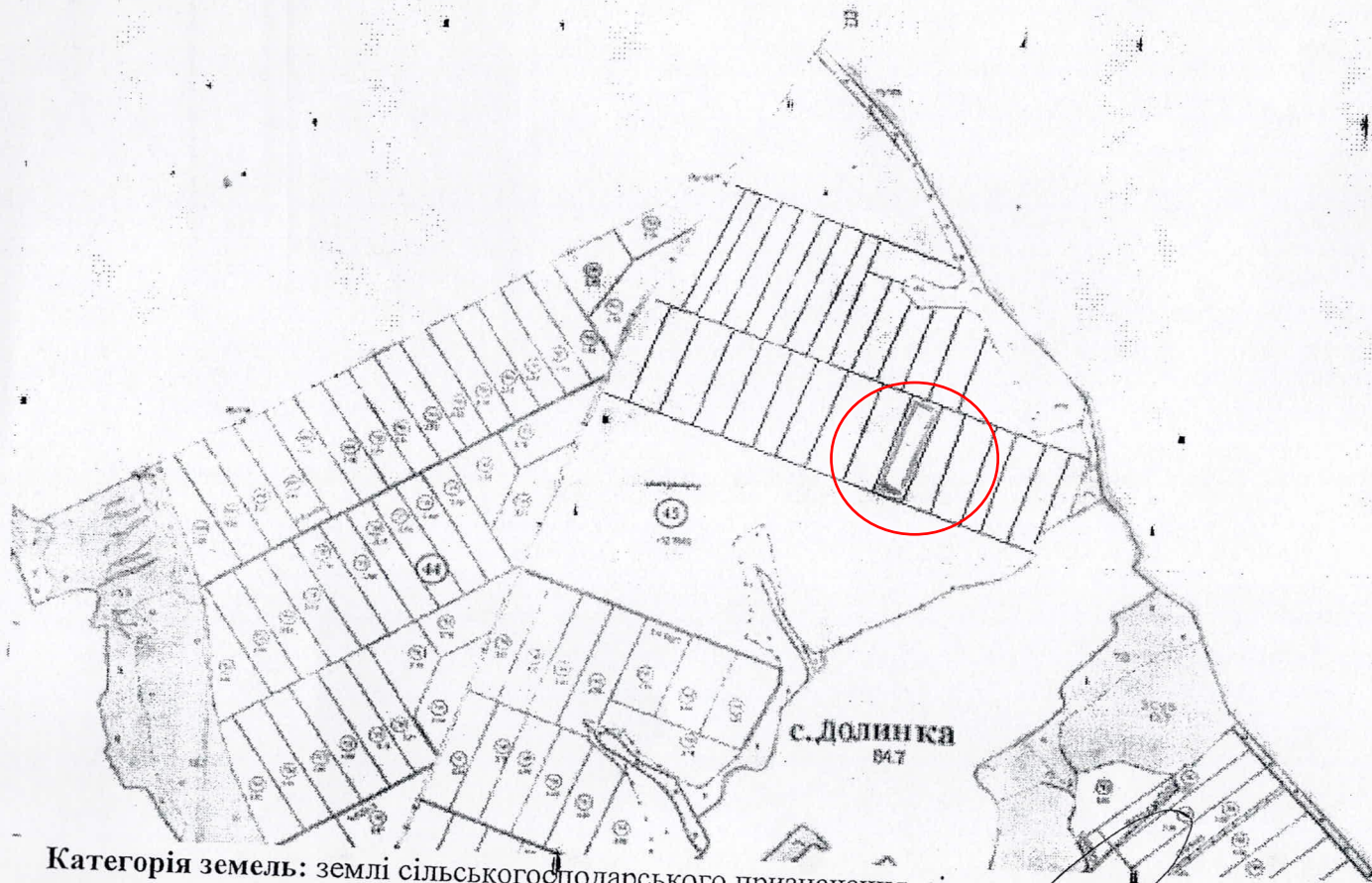
земельної ділянки із збірного кадастрового плану Вербської с-р.


Крижопільського району.

Код КОАТУУ - 0521980400

зона - 06; квартал - 003

Ситуаційний план



 Земельна ділянка із земель державної власності (землі резерву - рілля), за межами населеного пункту с. Вербка, орієнтовною площею 2,00 га, яку

Категорія земель: землі сільськогосподарського призначення, сільськогосподарські угіддя (рілля); Форма власності: державна (землі резервного фонду);

Цільове призначення: 01.03 для ведення особистого селянського господарства;

Начальник відділу Держгеокадастру
у Крижопільському районі
Сільський голова



С.О.Краківський
В.П.Насадюк

Заявник

Вик. Костюк О. 2 18 87

ПЛАН-СХЕМА

земельної ділянки із збірного кадастрового плану Дахталійської с-р.


Крижопільського району.

Код КОАТУУ - 0521981800

зона – 04; квартал – 001; - 0251

Ситуаційний план



 Земельна ділянка із земель державної власності (рілля), за межами населеного пункту с. Дахталія, орієнтовною площею 1,80га, яку можливо для ведення особистого селянського господарств.

Категорія земель: землі сільськогосподарського призначення, сільськогосподарські угіддя (рілля); **Форма власності:** державна (землі рілля);

Цільове призначення: 01.03 для ведення особистого селянського господарства;

**Начальник Міжрайонного
Управління**

Сільський голова



С.О.Краківський

В.П.Мазурик

ГУ Держгеокадастру у Вінницькій області



ПЛАН-СХЕМА

земельної ділянки із збірного кадастрового плану Кісницької с-р.

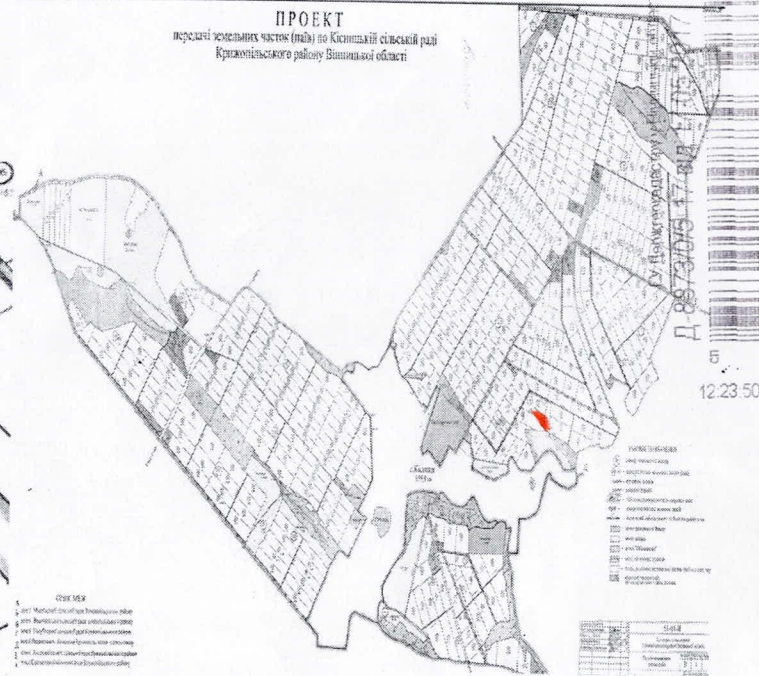
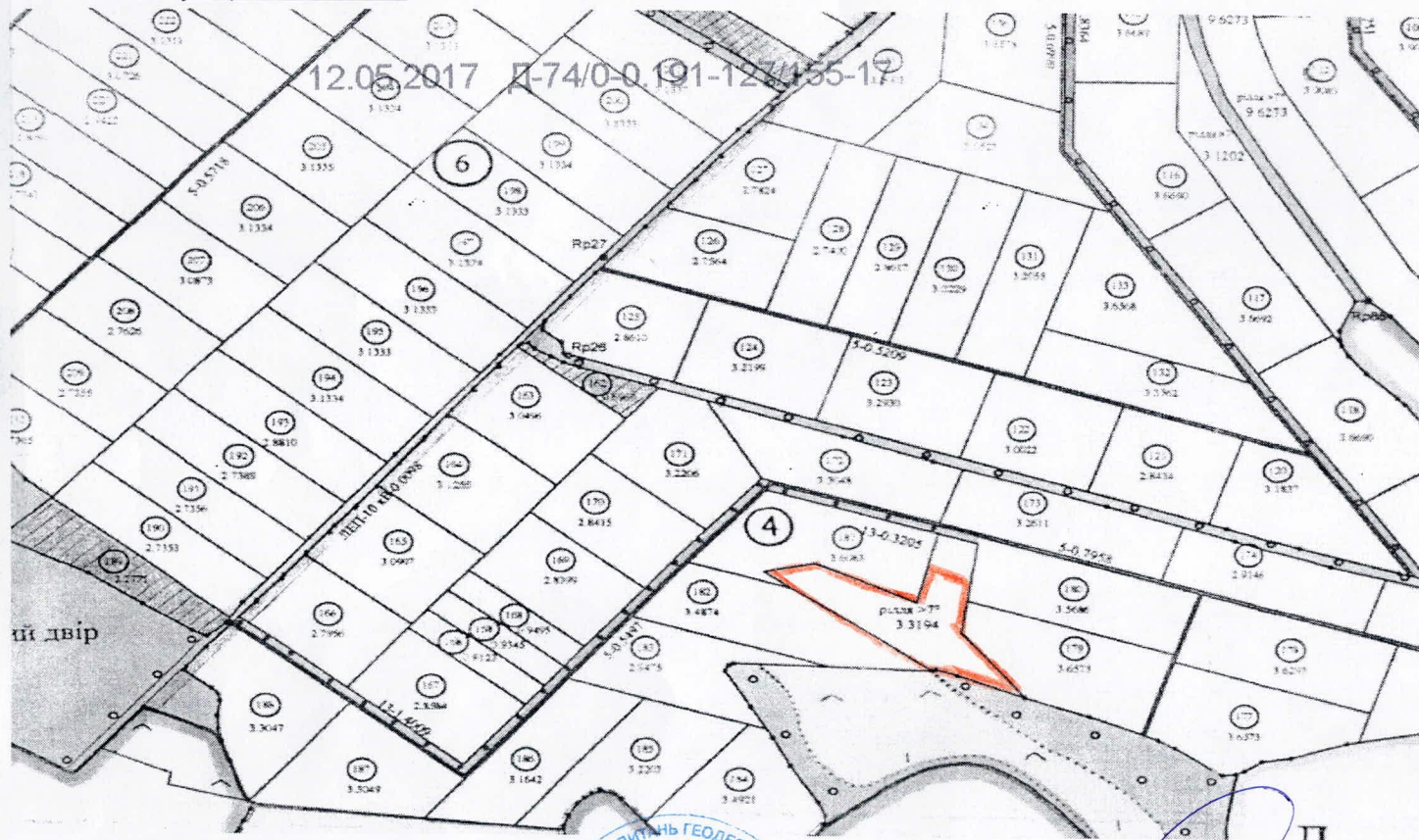
Крижопільського району.


Код КОАТУУ - 0521984000

зона - 01; квартал - 001; - 0471

Ситуаційний план

12.05.2017 Д-74/0-0.191-127/155-17



 Вільна земельна ділянка за межами населеного пункту с. Кісниця, орієнтовною площею 2,00га, за межами населеного пункту, яка надається гр. _____ для ведення особистого селянського господарства із земель запасу (рілля). Категорія земель: землі сільськогосподарського

призначення, сільськогосподарські угіддя (рілля); **Форма власності:** державна (землі запасу); **Цільове призначення:** 01.03 для ведення особистого селянського господарства;

Начальник відділу Держгеокадастру у Крижопільському районі

Сільський голова

С.О.Краківський

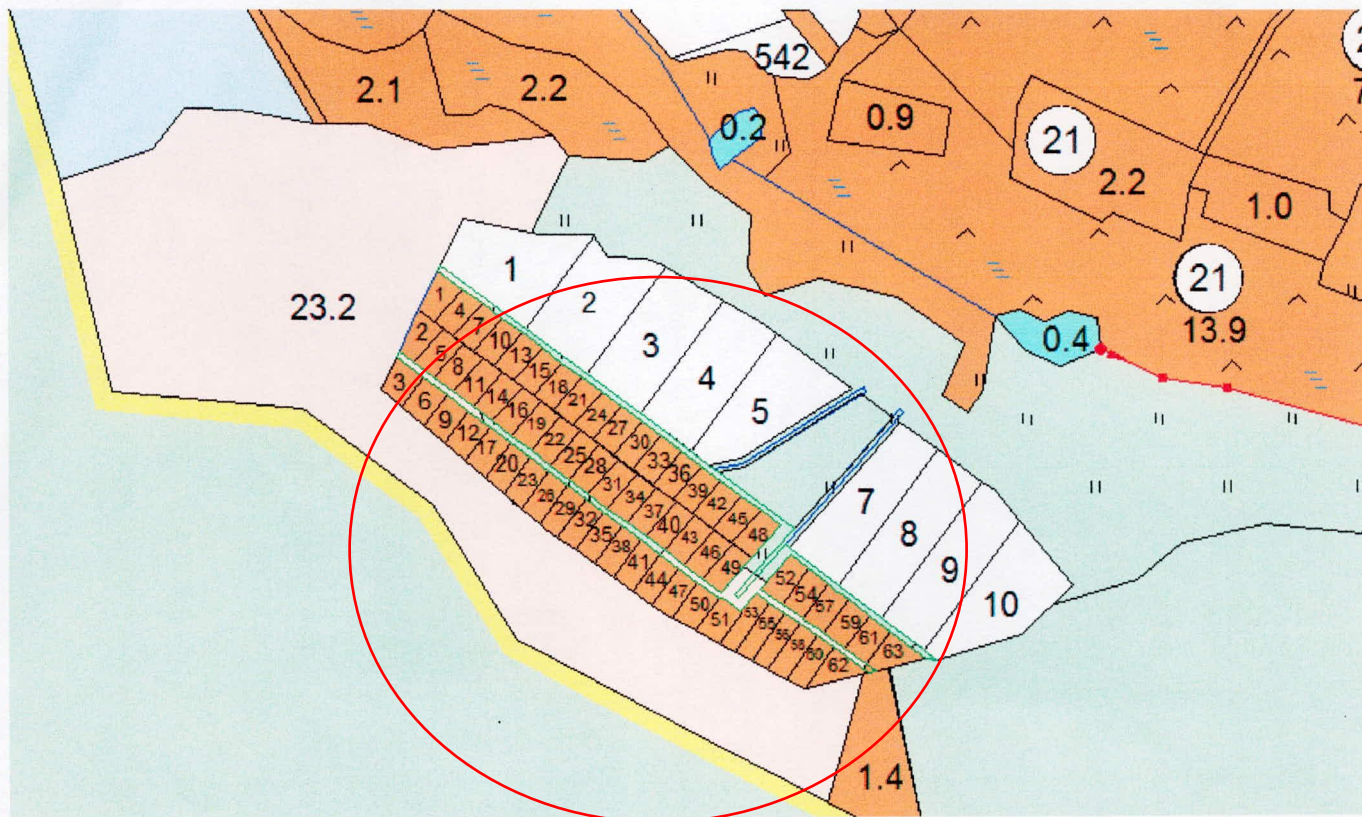
ГУ Держгеокадастру у Вінницькій області
районне управління у Крижопільському районі
Д-74/0-0.191-127/155-17

0.191



ВИКОПУВАННЯ

з плану існуючого використання земель Приборівської сільської ради
Липовецького району Вінницької області.



Умовні позначення :

21
0,12

земельна ділянка державної власності (землі запасу)
сільськогосподарського призначення не надана у
власність або користування. Пропонується до передачі у
власність для ведення індивідуального садівництва

Орієнтовна площа:

0,12га

Угіддя:

пасовище

Код КОАТУУ

0522285200:04:000:

Грунти

5б – дерново-підзолисті та дернові неоглеєні і глеюваті
глинисті- піщані ґрунти на піщаних відкладах

Погоджено:


В.о. начальник відділу
у Липовецькому районі

Приборівський сільський голова



О. Степанюк

ГУ Держгеокадастру у Вінницькій області
В-8757/0/5-17 від 16.05.2017



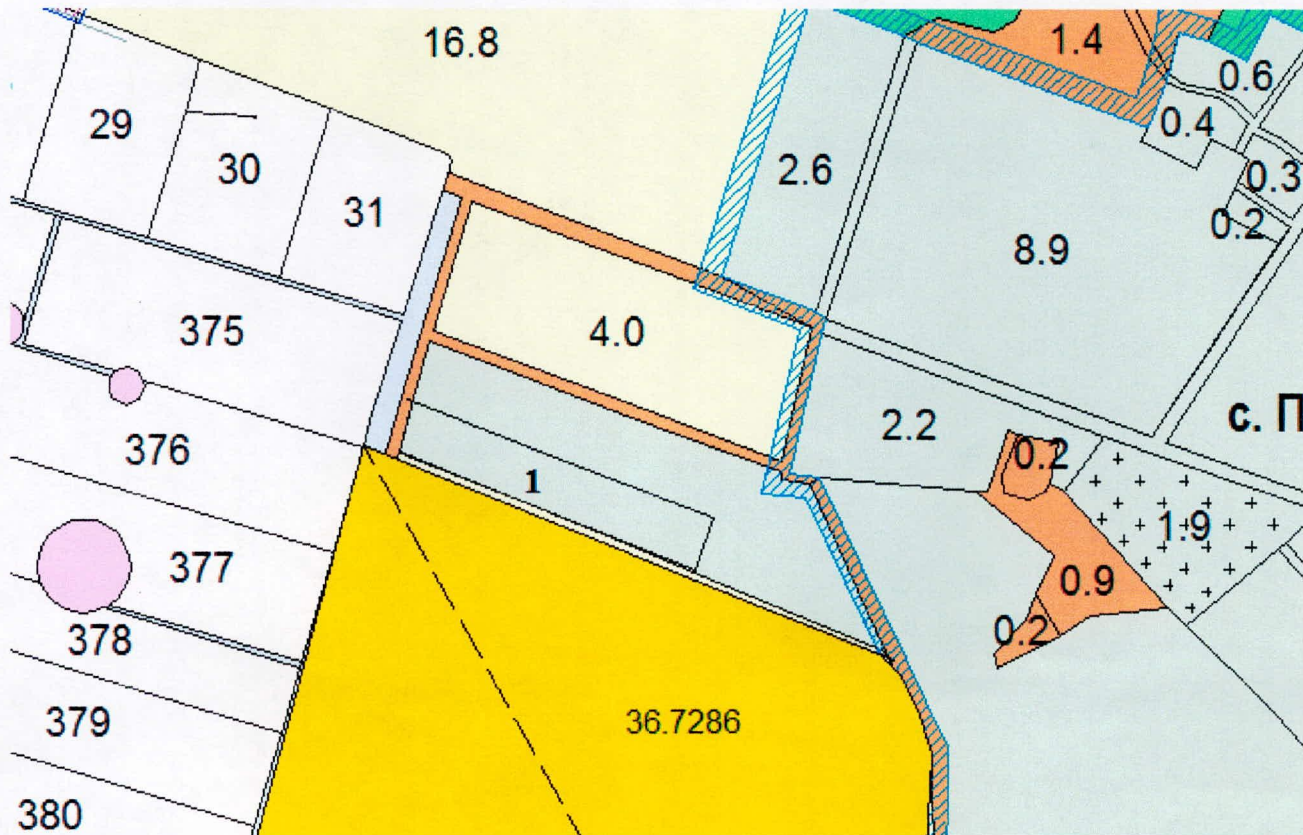
ГУ Держгеокадастру у Вінницькій області
міжрайонне управління у Капицькому та Липовецькому районах
В-153/0-0.182-250/154-17 від 15.05.2017

0.182
Смішко Катерина Олександрівна



ВИКОПУВАННЯ

з плану існуючого використання земель Приборівської сільської ради
Липовецького району Вінницької області.



Умовні позначення :

$\frac{1}{1,5}$

земельна ділянка державної власності (землі запасу) сільськогосподарського призначення не надана у власність або користування. Пропонується до передачі у власність для ведення особистого селянського господарства

Орієнтовна площа: 1,5000 га

Угіддя: рілля

Код КОАТУУ: 0522228500:04:000:

Грунти: 41д - чорноземи опідзолені і слабореградовані та темно-сірі сильнореградовані середньо суглинкові ґрунти.

Погоджено

В.о. начальника відділу
у Липовецькому районі

Приборівський сільський голова



О. Степанюк

А. Березюк

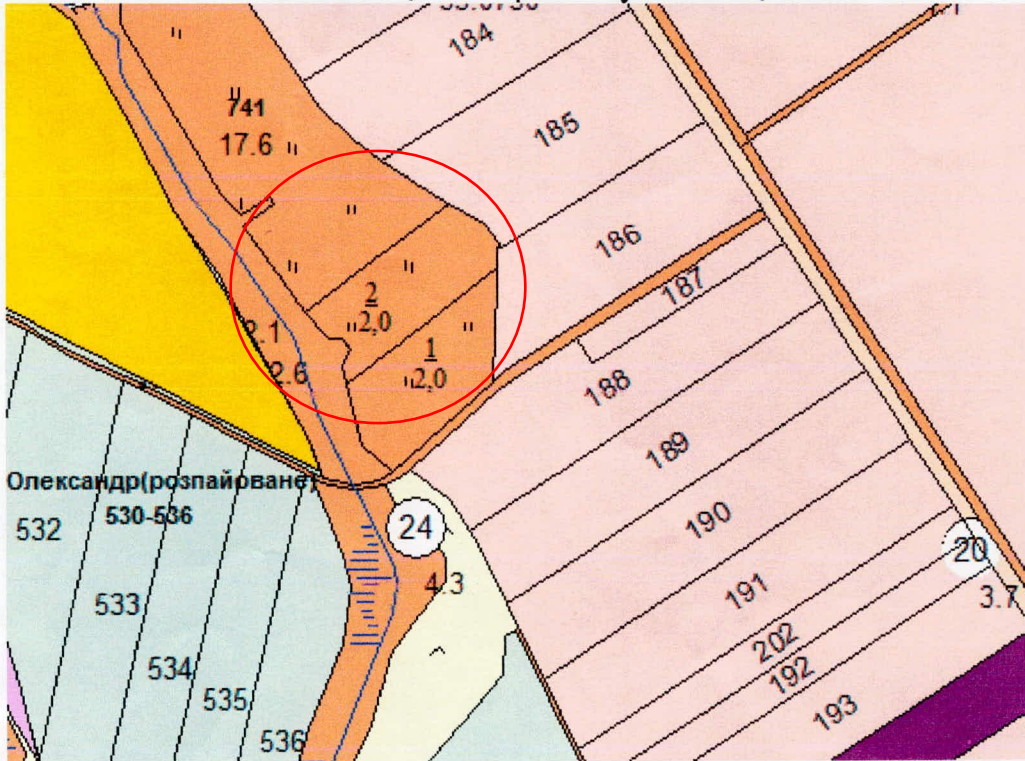
ГУ Держгеокадастру у Вінницькій області
районне управління у Калинівському та Липовецькому районах
К-83/0-0.182-124/154-17 від 25.04.2017

К-7969/0/5-17 від 10.05.2017



ВИКОПЮВАННЯ

з чергової кадастрової карти Брицької сільської ради
Липовецького району Вінницької області.



Умовні позначення:

2
2,0

- земельна ділянка державної власності (землі запасу) сільськогосподарського призначення не надана у власність та користування. Пропонується для велення особистого селянського господарства

орієнтовна площа 2,0 га;
угіддя сінокіс
Код КОАТУУ 0522280400:03:000:

Грунти 55д - чорноземи глибокі малогумусні та чорноземи сильнореградовані слабозмиті середньосуглинкові.
56д - чорноземи типові і чорноземи сильнореградовані середньозмиті середньосуглинкові.

Погоджено:

В.о. начальника



О.Степанюк

Брицький сільський голова



М.Пищик

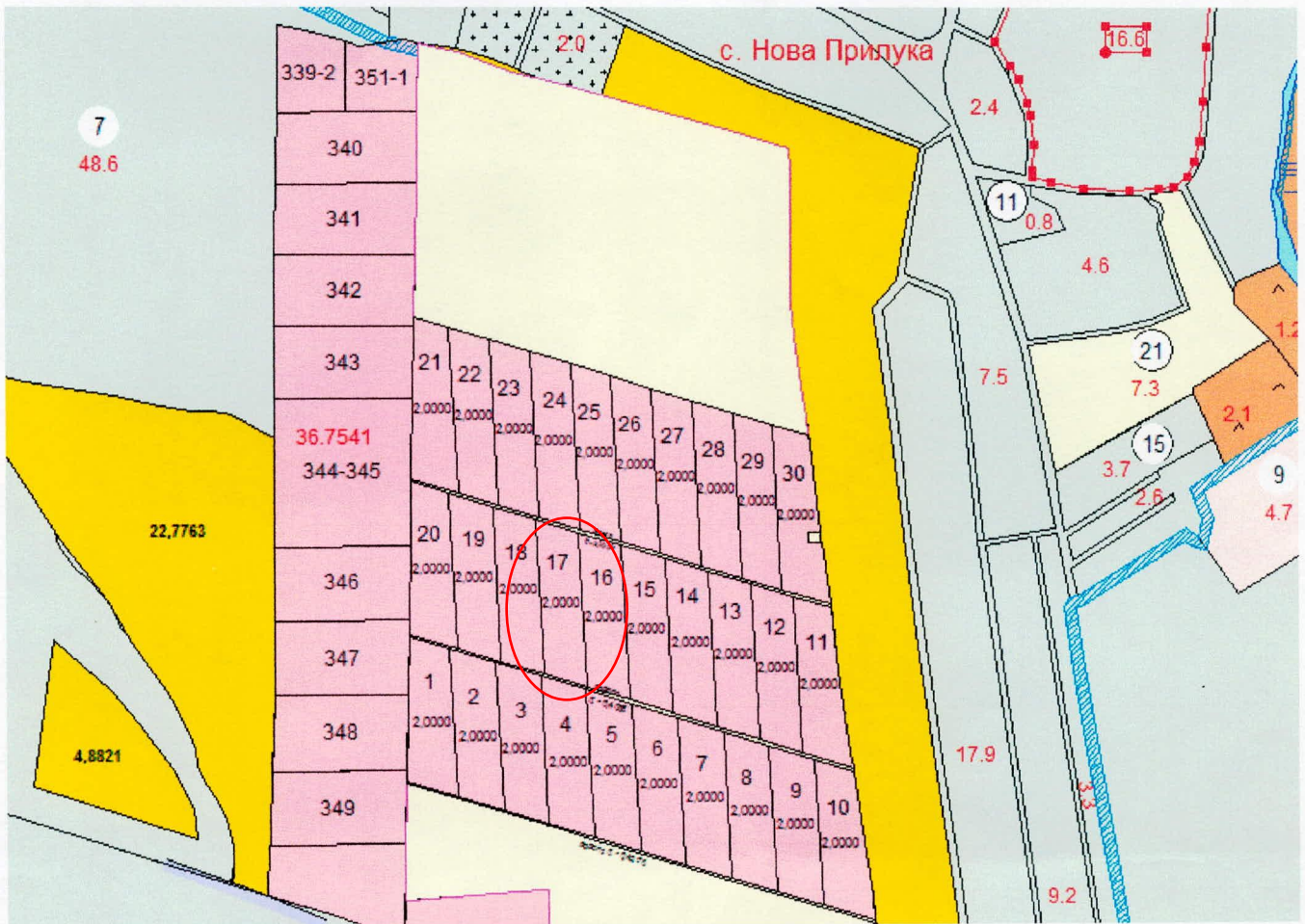
ГУ Держгеокадастру у Вінницькій області
районне управління у Каменському та Бялозозному районах
3-116/0-0.182-191/15-17 від 03.05.2017

ГУ Держгеокадастру у Вінницькій області
3-10011/0/5-17 від 30.05.2017



ВИКОПІЮВАННЯ

з плану існуючого використання земель Новоприлуцької сільської ради Липовецького району Вінницької області.



Умовні позначення:

17
2,0

земельна ділянка державної власності (резервний фонд) сільськогосподарського призначення надана в оренду ТОВ «Прилуцьке». Пропонуються для ведення особистого селянського господарства. Викопіювання на дану земельну ділянку раніше надавались.

орієнтовна площа 2,0 га;

угіддя рілля

Код КОАТУУ 0522284000:03:000:

Грунти 53д - чорноземи типові малогумусні та чорноземи сильнореградовані середньосуглинкові.

Погоджено:

В.о начальника відділу
у Липовецькому районі



О.Степанюк

Новоприлуцький сільський голова

Р.Цикало

ГУ Держгеокадастру у Вінницькій області
міжрайонне управління у Калинівському та Липовецькому районах
Т-172/0-0.182-278/154-17 від 17.05.2017

ГУ Держгеокадастру у Вінницькій області
Т-9004/0/5-17 від 18.05.2017

0.182
Смішко Катерина Олександрівна

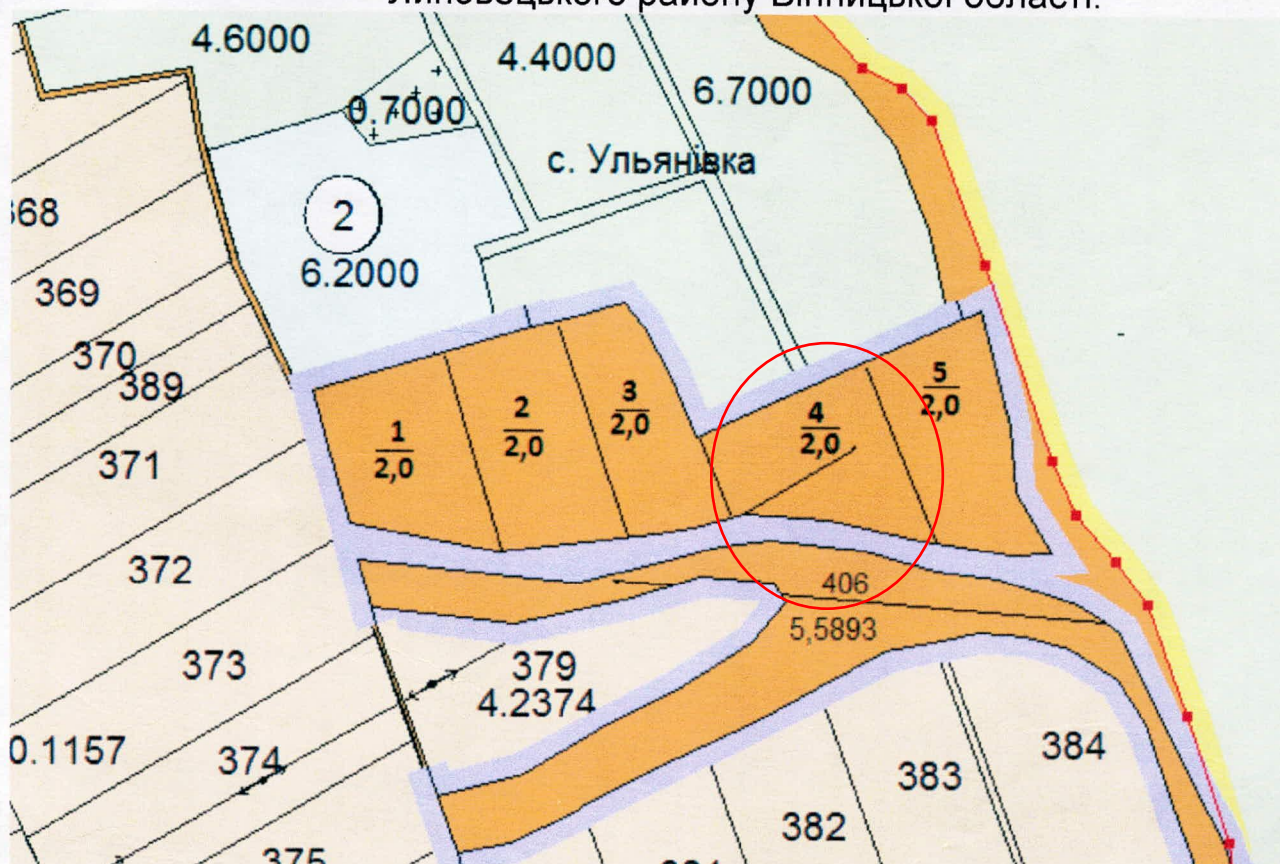


1539155



ВИКОПІЮВАННЯ

3 чергової індексно-кадастрової карти Славнянської сільської ради
Липовецького району Вінницької області.



Умовні позначення:

$\frac{4}{2,0}$

- земельна ділянка державної власності (землі запасу) сільськогосподарського призначення не надана у власність або користування. Пропонуються для ведення особистого селянського господарства
- Викопіювання на дану земельну ділянку раніше не надавались

орієнтовна площа

2,0 га;

угіддя

пасовище

Код КОАТУУ

0522286400:04:000:

Ґрунти

55д – чорноземи типові і чорноземи сильнореградовані
слабозмиті середньосуглинкові

Погоджено:

В.о.начальника відділу Держгеокадастру
у Липовецькому районі

К.Смішко

Славнянський сільський голова

М.Фальштинський



ГУ Держгеокадастру у Вінницькій області

X-8305/0/5-17 від 12.05.2017

93443



ВИКОПІЮВАННЯ

з публічної кадастрової карти Зозівської сільської ради
Липовецького району Вінницької області.



Умовні позначення:

$\frac{1}{2,0}$

- земельна ділянка державної власності (землі запасу) сільськогосподарського призначення не надана у власність або користування. Пропонуються для ведення особистого селянського господарства. Викопіювання на дану земельну ділянку раніше не надавалось.

Орієнтовна площа

2,0 га;

Угіддя

рілля

Код КОАТУУ

0522281400:03:000:

Грунти

41д - чорноземи опідзолені і слабореградовані та темно-сірі сильнореградовані середньо суглинкові ґрунти.

Погоджено:

В.о.начальника у Липовецькому районі

О. Степанюк

Зозівський сільський голова

О.Мельничук



ГУ Держгеокадастру у Вінницькій області
івікрйонне управління у Капінівському та Липовецькому районах
О-125/0-0.182-210/154-17 від 10.05.2017

ГУ Держгеокадастру у Вінницькій області
О-8765/0/5-17 від 16.05.2017

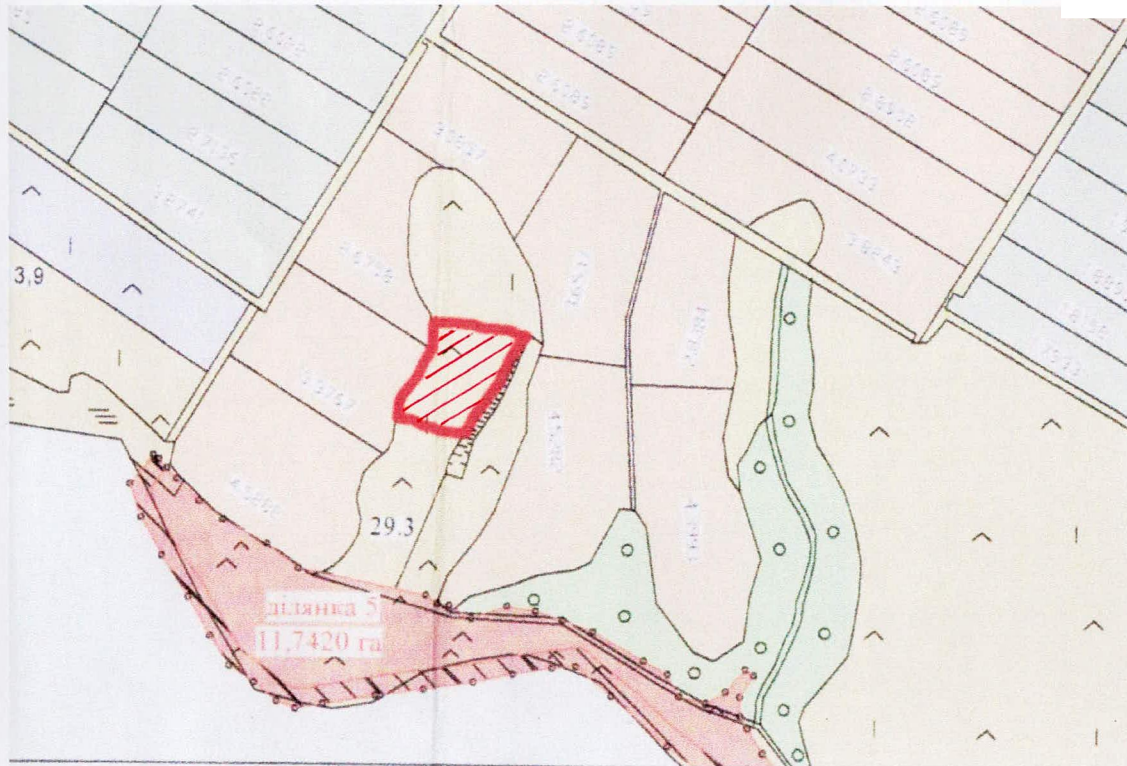


Викопіювання
із плану землеволодіння Микулинецької сільської ради Літинського району, Вінницької області
Структурні елементи кадастрового номера 0522485400:01:000:

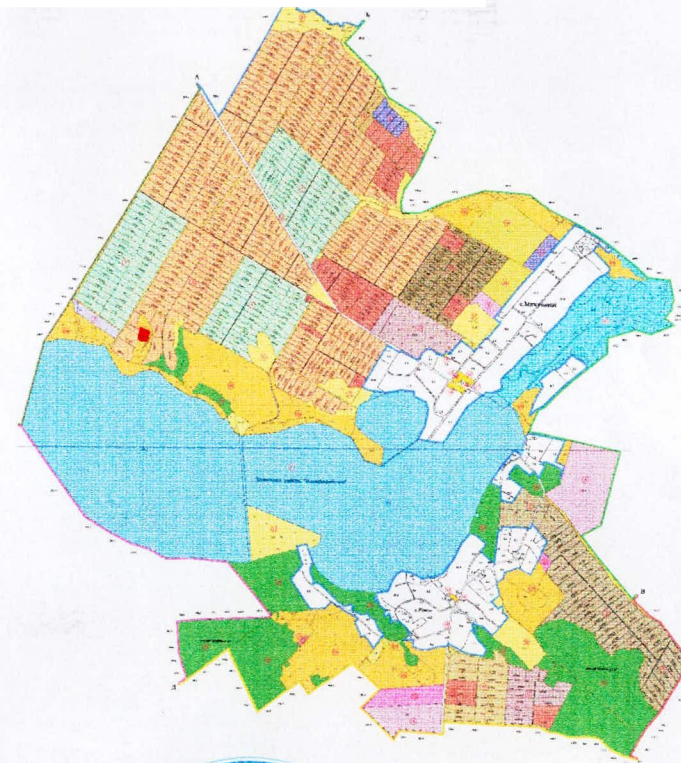
План-схема

Місце розташування

земельної ділянки, яку можливо надати у власність для ведення особистого селянського господарства із земель запасу державної власності сільськогосподарського призначення, орієнтовною площею 2,0000 га на території Микулинецької сільської ради за межами с. Микулинці



МАСШТАБ – 1:10000



1. В.о.начальника відділу Держгеокадастру у Літинському районі

ПОГОДЖЕНО:

Н.М.Федоришена

2. Сільський голова

Микулинецької сільської ради

В.В.Шумський



УМОВНІ ПОЗНАЧЕННЯ



- земельна ділянка, яка може бути надана у власність для ведення особистого селянського господарства.

Угіддя – пасовище.

Грунти: 37 г – сірі опідзолені слабозмиті легкосуглинкові

38 д – ясно-сірі і сірі опідзолені середньозмиті середньосуглинкові

Вик:Бондар О.М.

19.09.2016 року

ГУ Держгеокадастру у Вінницькій області
 К-8482/0/5-17 від 13.05.2017

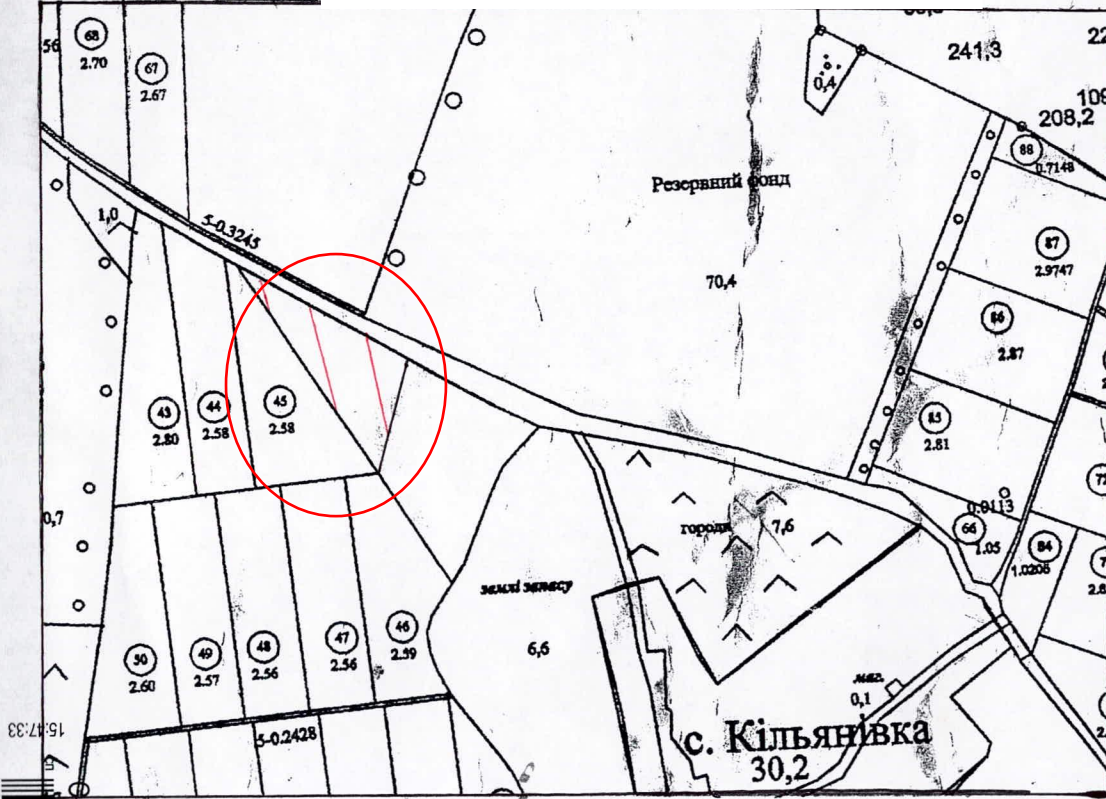


Б
 11:35:37

Викопіювання
із плану землеволодіння Бірківської сільської ради Літинського району, Вінницької області
Структурні елементи кадастрового номера 0522480800:02:000:

Місце розташування

земельної ділянки площею яку можливо бажає отримати у власність для ведення особистого селянського господарства із земель запасу, землі державної власності сільськогосподарського призначення, площею 2,0000 га на території Бірківської сільської ради Літинського району Вінницької області



ПОГОДЖЕНО:


Начальник відділу
у Літинському районі

Н.М.Федоришина

2. Сільський голова
Бірківської сільської ради

А.А.Лисяний

УМОВНІ ПОЗНАЧЕННЯ

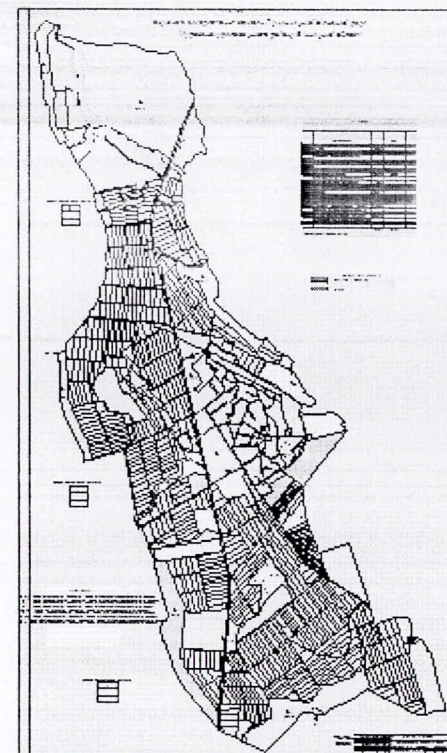
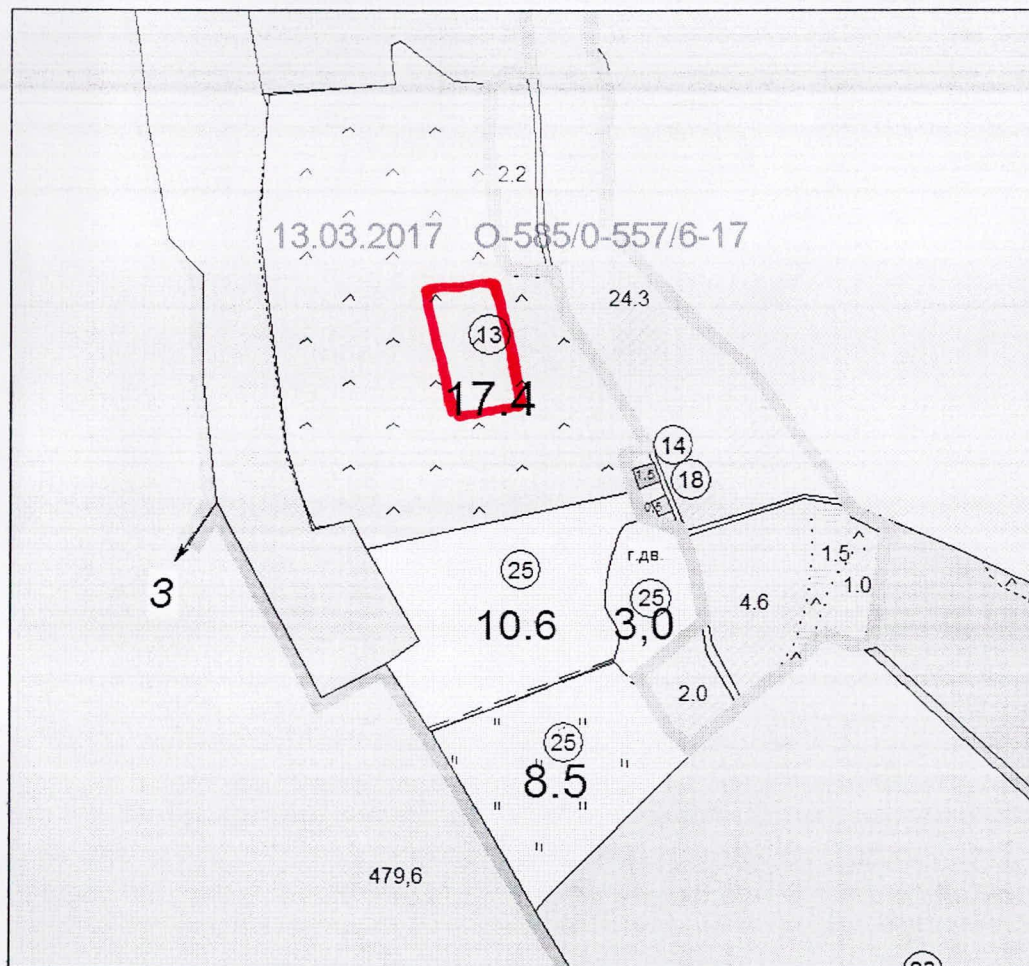


- земельна ділянка, яку бажає отримати у власність громадянин для ведення особистого селянського господарства.




9438/05-17 від 24.05.2017
 Ту Держгеокадастру у Вінницькій області

Умова – рілля
 37г- ясно-сіро опішолоні слабозмиті



УМОВНІ ПОЗНАЧЕННЯ

0522884000:05:001

 Землі державної власності сільськогосподарського призначення (рілля), орієнтовною площею 2,00 га пропонується для надання у власність для ведення ОСГ.

Агровиробничі групи ґрунтів:

Агровиробничі групи ґрунтів на даній земельній ділянці не віднесені до особливо цінних земель в межах Мурованокуриловецького району Вінницької області.

Масштаб 1:10000

Голова Лучинчинецької сільської ради

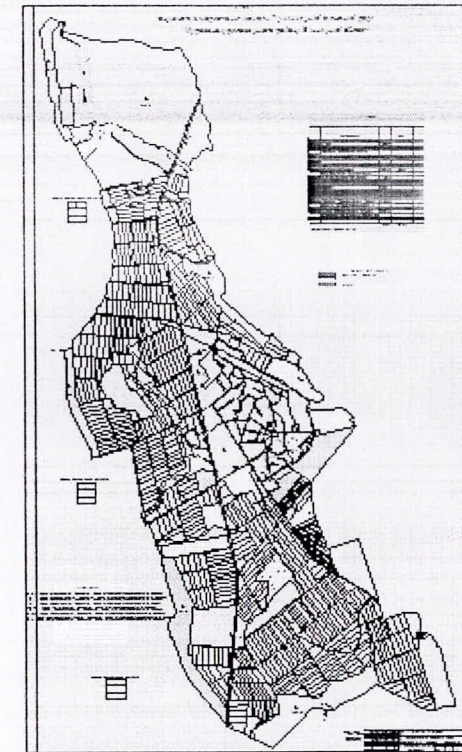
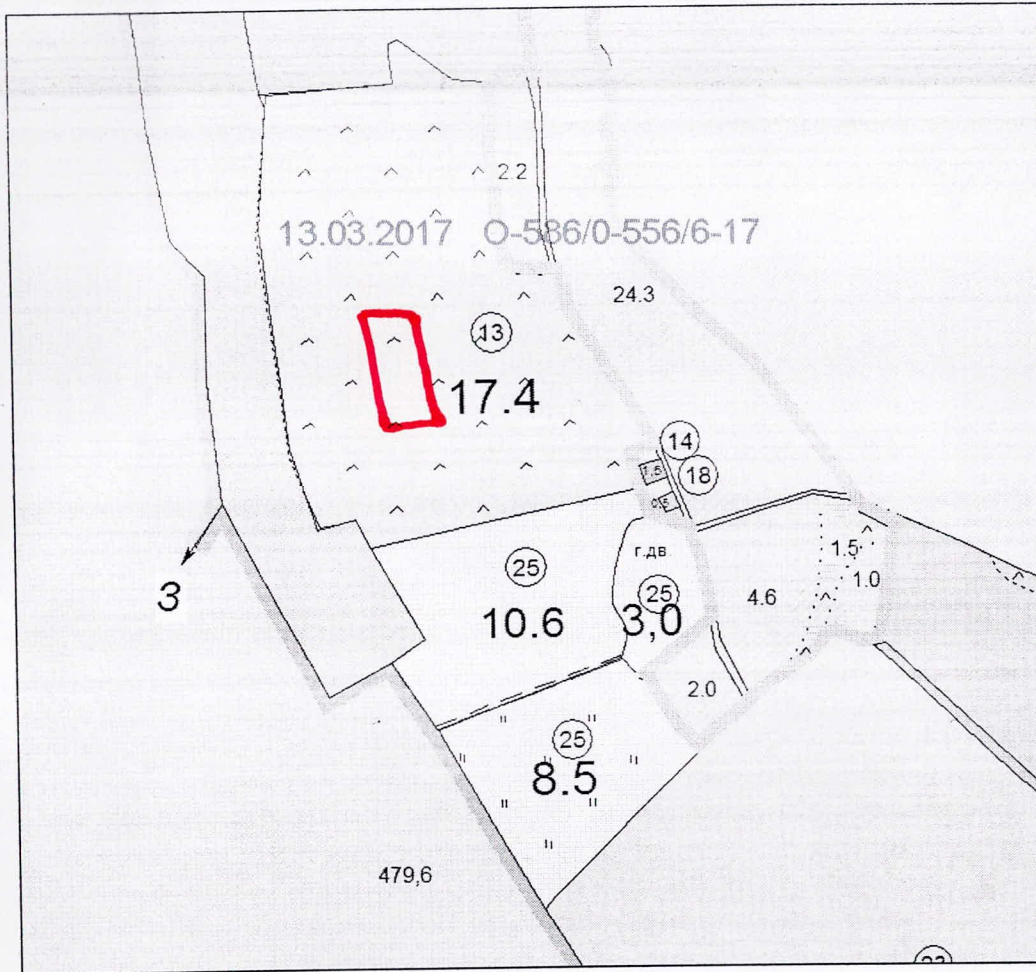
Начальник відділу Держгеокадастру
у Мурованокуриловецькому районі



Медвідь В. П.

Варгоцький В. О.





УМОВНІ ПОЗНАЧЕННЯ

0522884000:05:001

Землі державної власності сільськогосподарського призначення (рілля), орієнтовною площею 2,00 га пропонується для надання у власність для ведення ОСГ.

Агровиробничі групи ґрунтів:

Агровиробничі групи ґрунтів на даній земельній ділянці не віднесені до особливо цінних земель в межах Мурованокуриловецького району Вінницької області.

Масштаб 1:10000

Голова Лучинчицької сільської ради

Начальник відділу Держгеокадастру у Мурованокуриловецькому районі

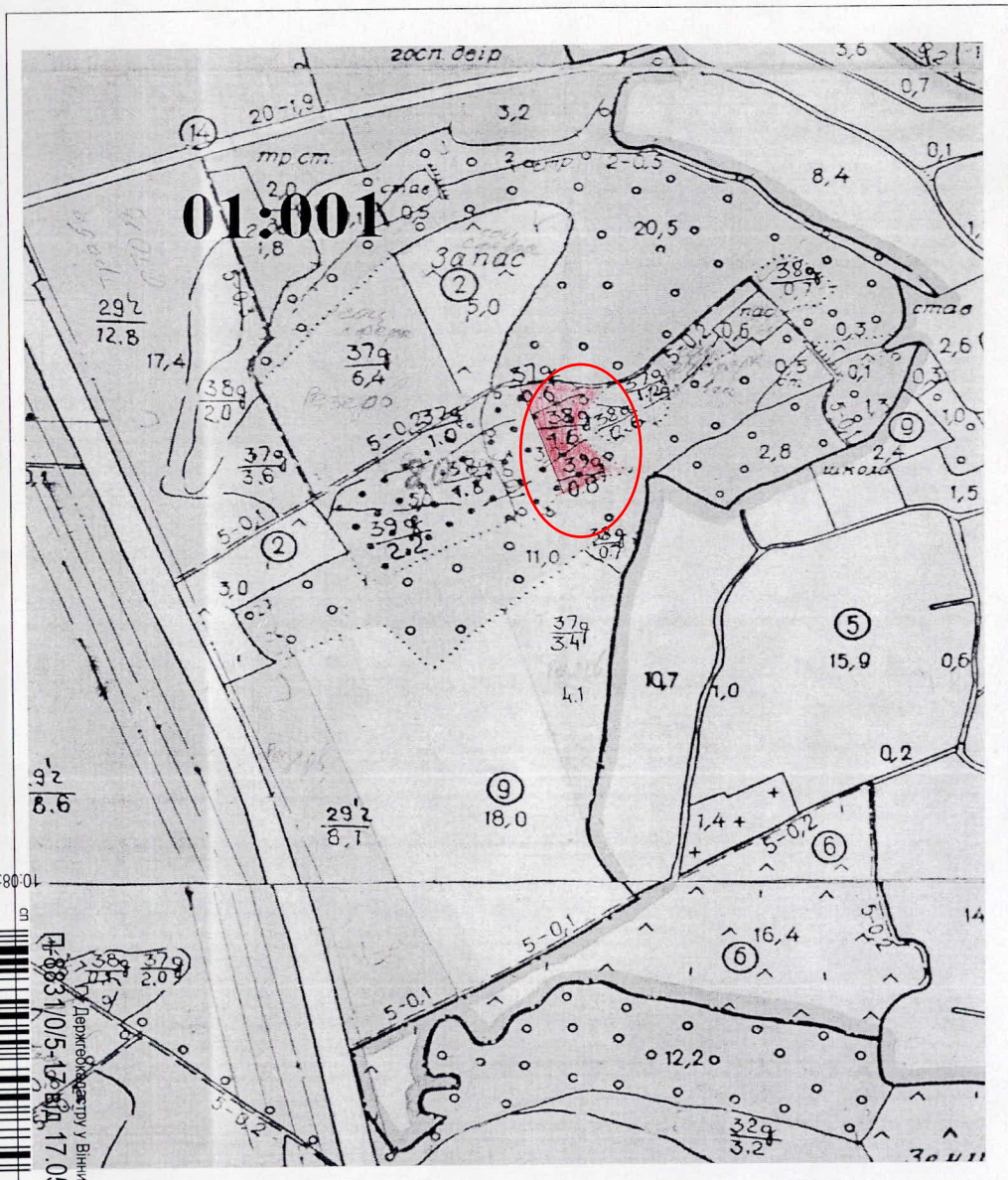


Медвідь В. П

Варгоцький В. О.

ВИКОПЮВАННЯ

з чергового кадастрового плану території Кудлаївської сільської ради
Немирівського району Вінницької області
(код адміністративно – територіальної одиниці 0523084600)



Масштаб: 1:10000

Ситуаційний план території сільської ради



Умовні позначення:

земельна ділянка сільськогосподарського призначення державної форми власності (кадастровий номер 0523084600:01:001:0823), загальною площею 1,6278 га, (землі запасу, багаторічні насадження), яку бажає отримати у власність для ведення особистого селянського господарства (01.03).

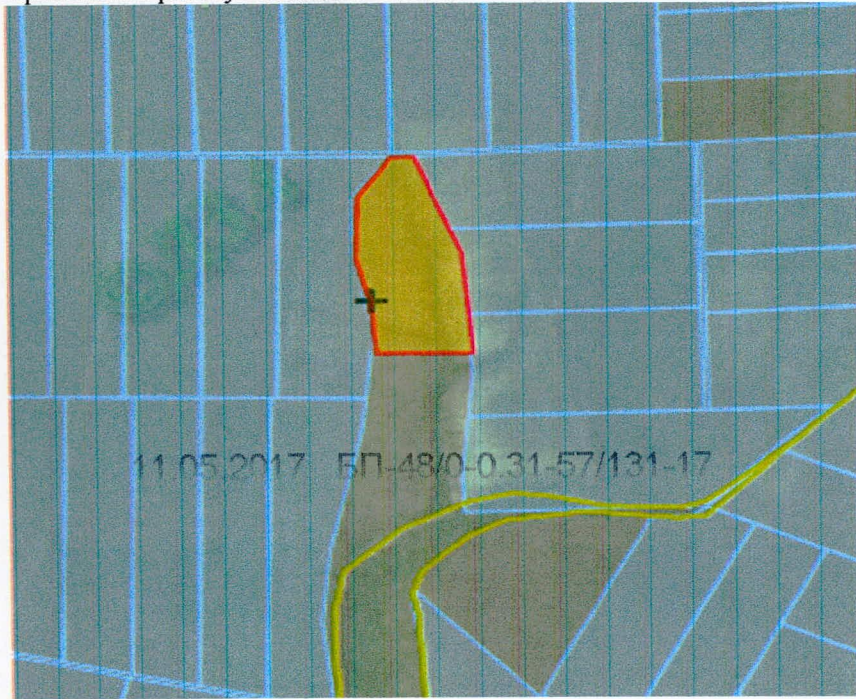
Земельна ділянка представлена цифрами агрогрупи ґрунтів: 38д, 39д.

Начальник відділу
Кудлаївський
сільський голова

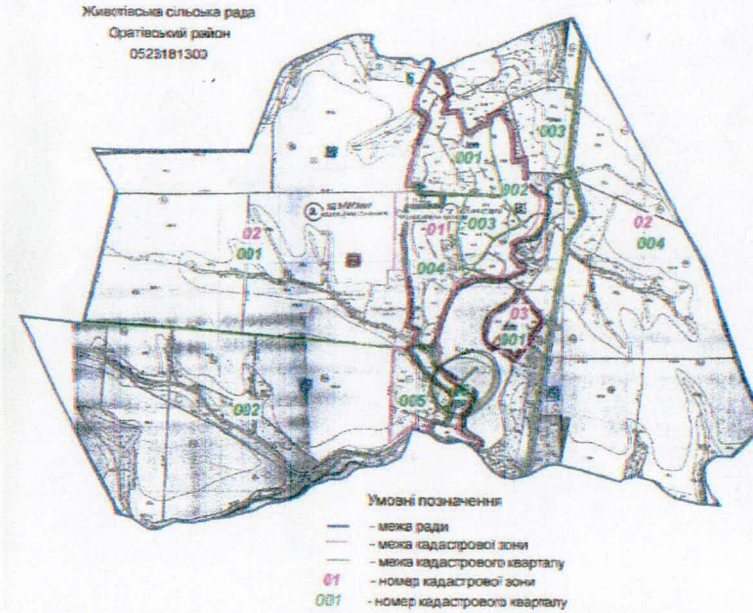


Коростень Ю.П.

Горovenko В.П.



Ситуаційний план сільської ради



умовні позначення: 

земельна ділянка орієнтовною площею 2,0 га із земель державної власності (рілля)

Животівської сільської ради, яка розташована за межами населеного пункту **с. Животівка**, що пропонується до відведення у власність для ведення особистого селянського господарства

Категорія земель: землі сільськогосподарського призначення сільськогосподарські угіддя (рілля)

Цільове призначення: 01.03. для ведення особистого селянського господарства.

Форма власності: державна

Кадастрове зонування: 0523181300:02:004


Погоджено:
Сільський голова
Масштаб 1:10000



В.В. Бабенко
Дата 10.05.2017 р.



Погоджено: **для**
В.о. начальника відділу
в Оратівському районі

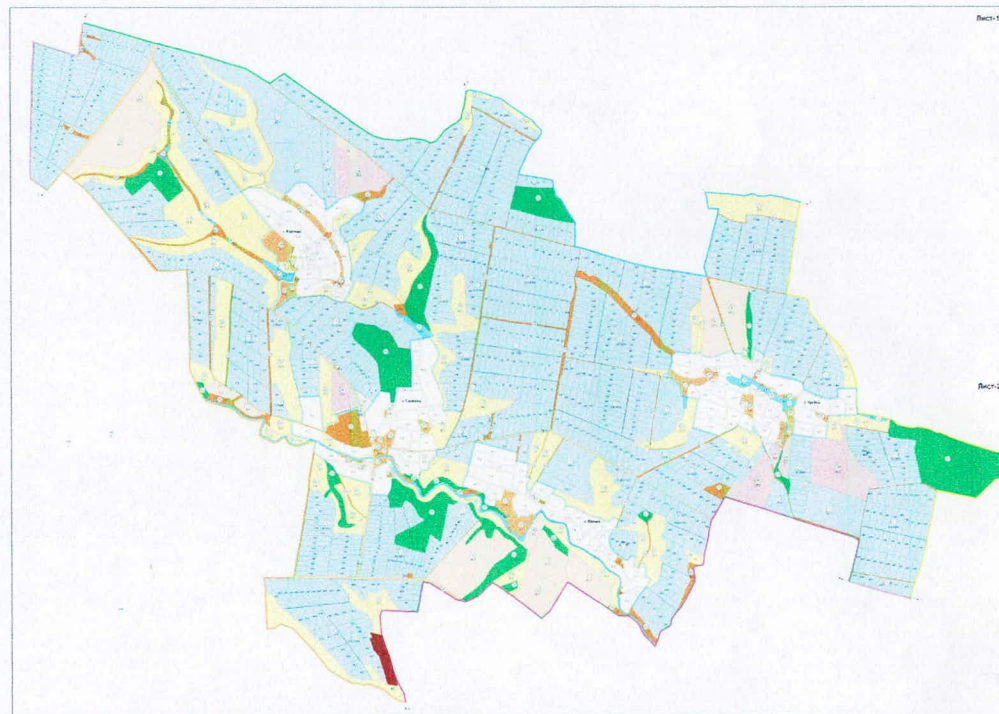
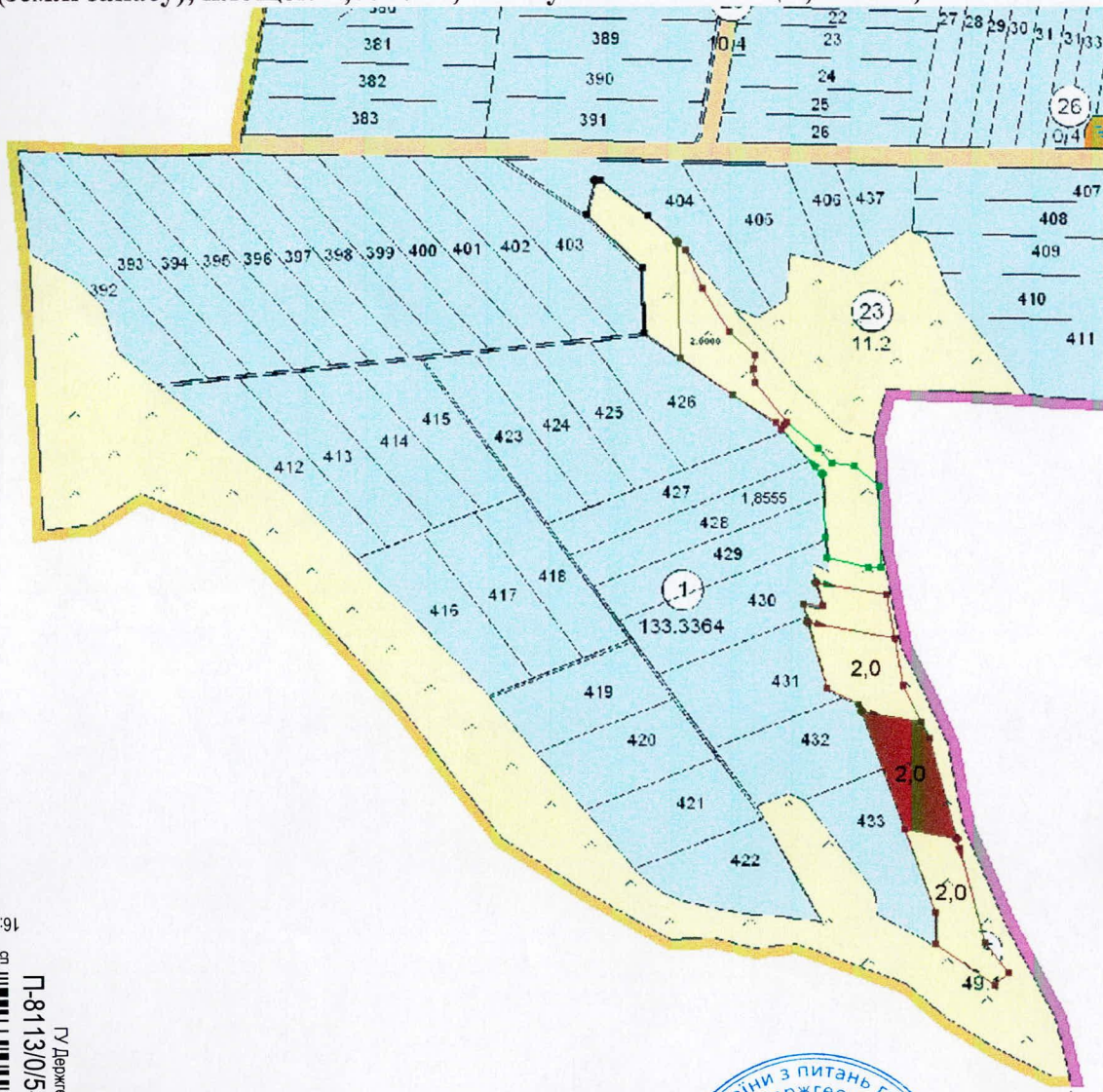



Л.І. Підгурська



ВИКОПУВАННЯ

із чергового кадастрового плану Саражинецької сільської ради земельної ділянки сільськогосподарського призначення державної власності (землі запасу), площею 2,0000 га, в тому числі пасовищ 2,0000 га, із земельного масиву кад. номер 0523485200:02:001:0045 площею 50,3858 га



УМОВНІ ПОЗНАЧЕННЯ



- земельна ділянка сільськогосподарського призначення державної власності (землі запасу - пасовище) із земельного масиву кад. номер 0523485200:02:001:0045 площею 50,3858 га

16:29:43

Б



Інформація про ґрунтовий покрив вказаної земельної ділянки - відсутня.

Розробник схеми поділу: Подільське державне підприємство геодезії, картографії та кадастру

ПОГОДЖЕНО 19.04.2017 року:

Начальника відділу у Погребищенському районі

Головного управління Держгеокадастру у Вінницькій області



С.М.Лесик

С.М.Лесик



Сільський голова

Т.І.Рибак

Т.І.Рибак

ВИКОПЮВАННЯ

із чергового кадастрового плану Бабинецької сільської ради земельної ділянки сільськогосподарського призначення державної власності (землі запасу), площею 2,0 га, в тому числі ріллі 2,0 га, із земельного масиву кадастровий номер 0523480800:03:002:0157



УМОВНІ ПОЗНАЧЕННЯ



- земельна ділянка сільськогосподарського призначення державної власності (землі запасу - рілля)

Інформація про ґрунтовий покрив вказаної земельної ділянки - відсутня.

Робник схеми поділу: Подільське державне підприємство геодезії, картографії та кадастру

ПОГОДЖЕНО 27.04.2017 року:

Від начальника відділу у Погребищенському районі
Головного управління Держгеокадастру у Вінницькій області

(Handwritten signature)

С.М.Лесик

Сільський голова

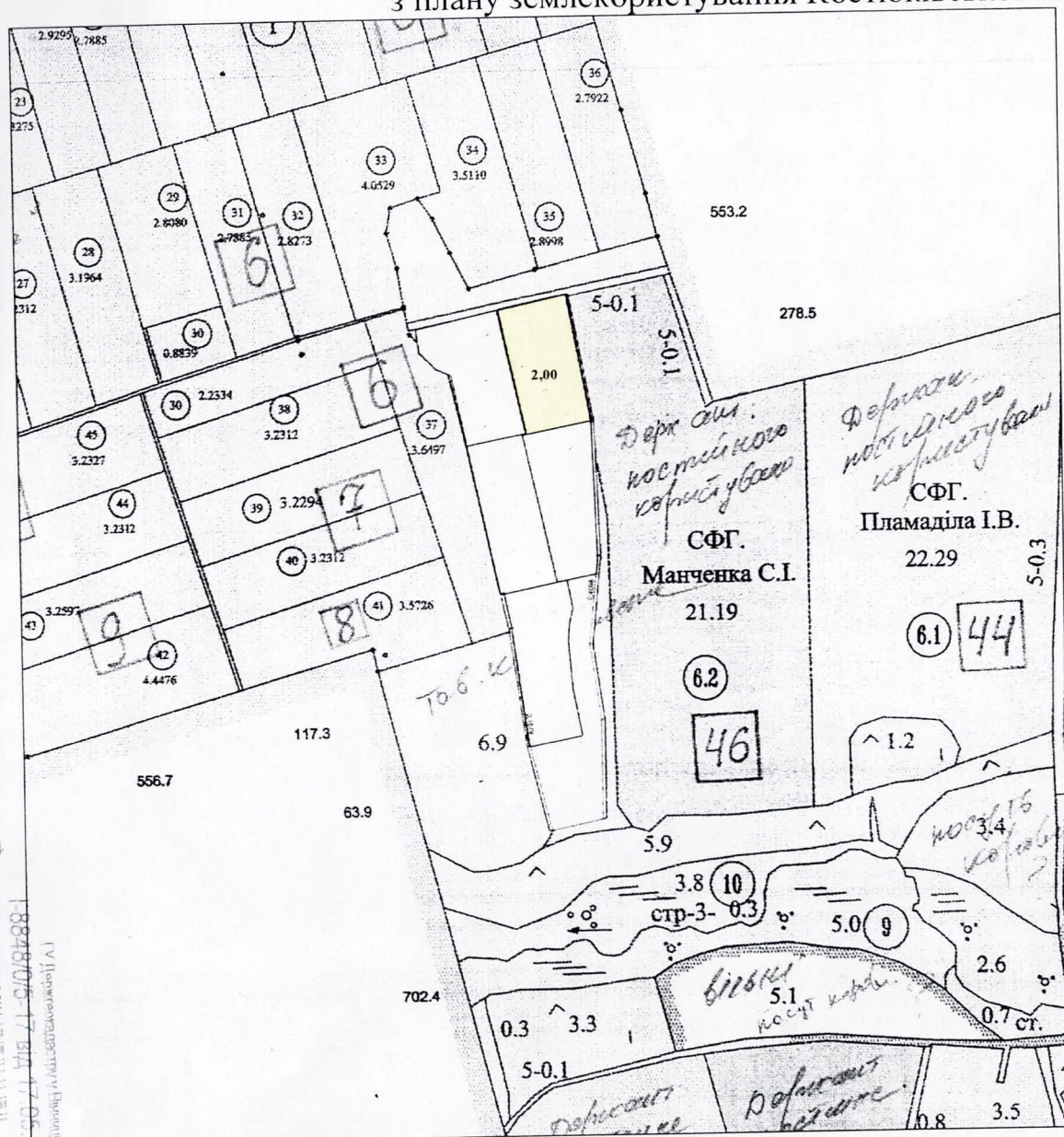


О.В. Равва

15:32:22
A-8091
5-17 від 40 05 20
Держгеокадастру у Вінницькій області

ВИКОПУВАННЯ
з плану землекористування Костюківської сільської ради Теплицького району

Ситуаційний план сільської ради



Масштаб 1: 10000



Умовні позначення:
 - місце розташування земельної ділянки земель сільськогосподарського призначення державної власності із земель запасу Костюківської сільської ради орієнтовною площею 2,00 га, з них пасовища 2,00 га, яку бажає отримати у власність для ведення особистого селянського господарства

Примітка: ділянка не використовується.
Агровиробничі групи ґрунтів: відомості відсутні.

Кадастровий номер (зона, квартали) - 0523783200:01:000:----



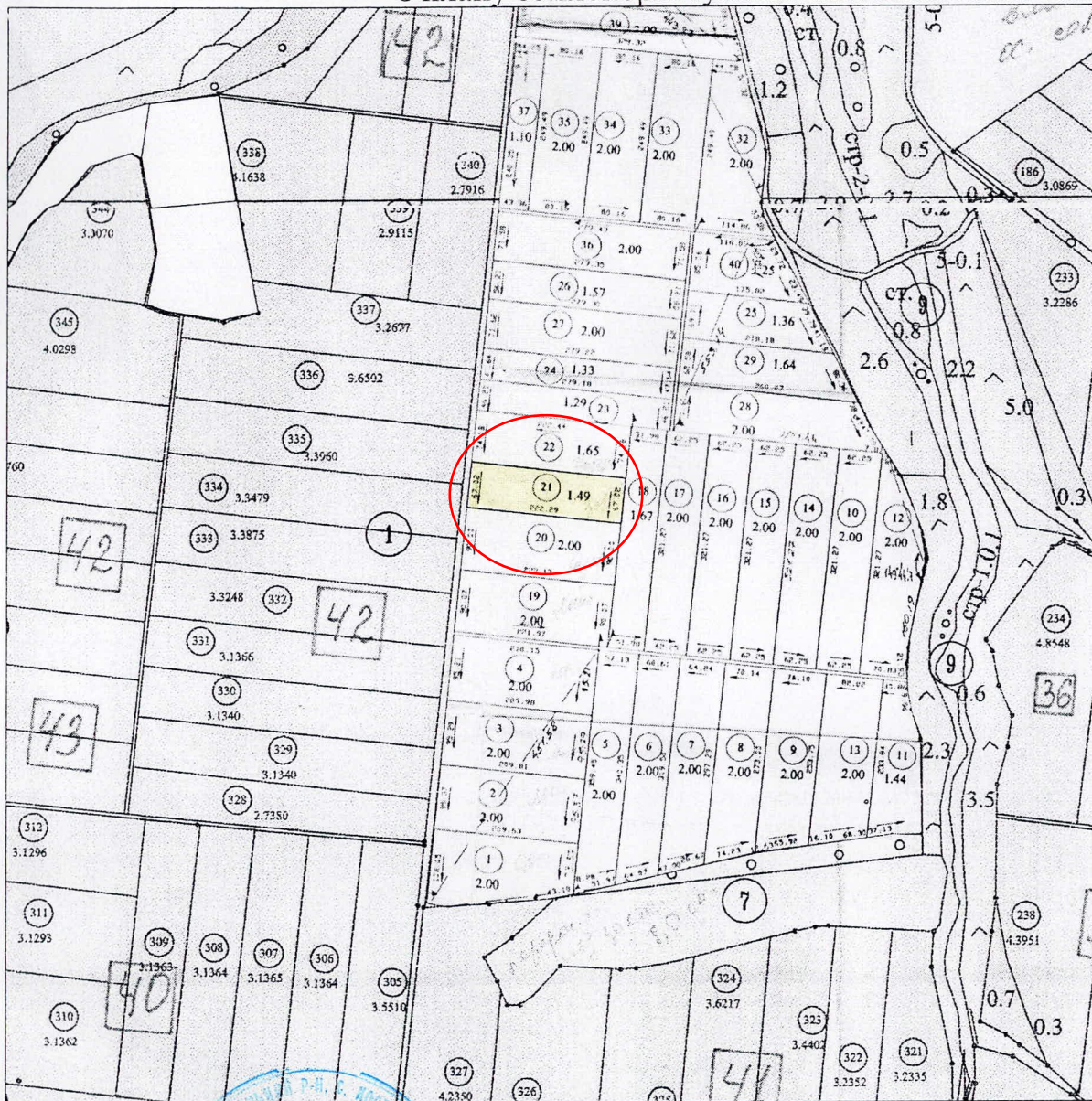
Начальник відділу _____

В.В.Погорілий


03.05.2017 р.

ВИКОПУВАННЯ
з плану землекористування Костюківської сільської ради Теплицького району

Ситуаційний план сільської ради



Умовні позначення:

 - місце розташування земельної ділянки
земель сільськогосподарського призначення державної

Масштаб 1: 10000

Сільський голова

М.М.Кизлюк

Примітка: ділянка використовується без правостановлюючих документів.

Агровиробничі групи ґрунтів:

53 е - Чорноземи типові малогумусні та чорноземи сильнореґрадовані важкосуглинкові .

Кадастровий номер — **0523783200:01:000:---**

Начальник відділу

В.В.Погорілий

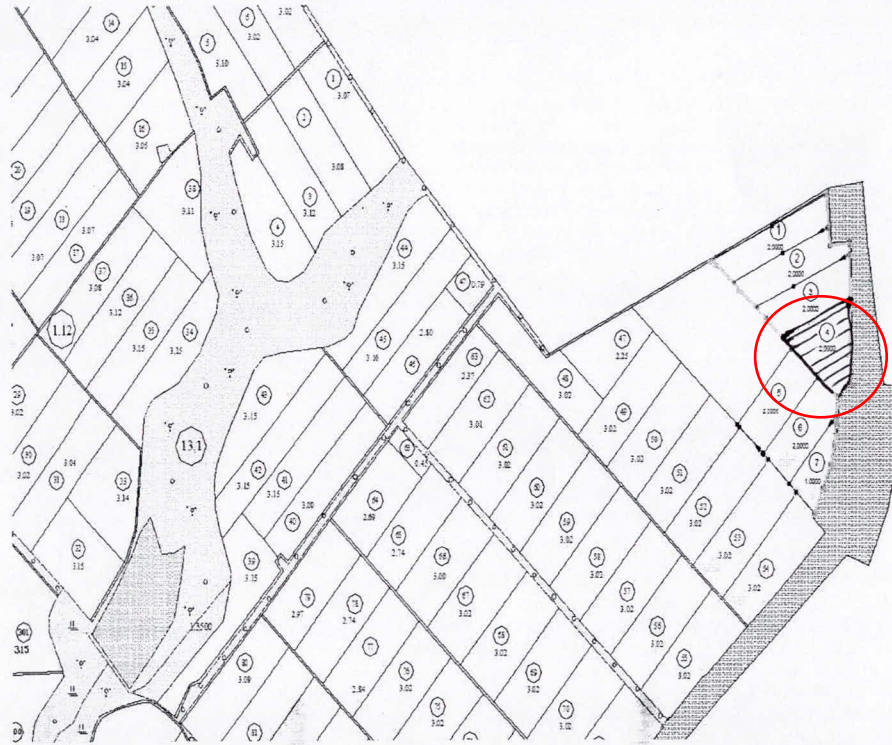
19.10.2016 р.

Г. Держгеокадастру у Вінницькій області
К-8132/05-17 від 10.05.2017

17:05:36

Викопіювання із схеми землекористування
Сашанської сільської ради
Теплицького району вінницької області

Ситуаційний план сільської ради




Земельна ділянка орієнтовною площею 2,0000 га,
яка розташована за межами населеного пункту на території Соблівської сільської ради,
що надається у власність
для ведення особистого с
Категорія земель: землі сільськогосподарського призначення (землі резервного фонду) рілля
Цільове призначення: 01.03 для ведення особистого селянського господарства.
Форма власності: державна.

Начальник відділу
Держгеокадастру у Теплицькому районі

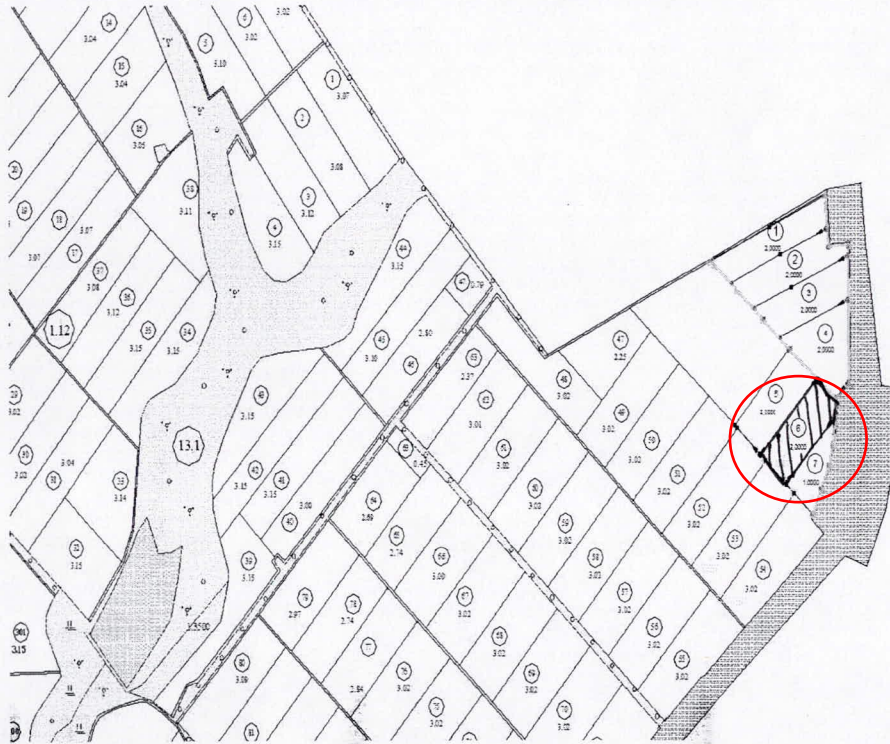


В.В.Погорілий



Викопіювання із схеми землекористування
Сашанської сільської ради
Теплицького району Вінницької області

Ситуаційний план сільської ради



Земельна ділянка орієнтовною площею 2,0000 га,
яка розташована за межами населеного пункту на території Соболівської сільської ради,
що надається у власність
для ведення особистого селянського господарства
Категорія земель: землі сільськогосподарського призначення (землі резервного фонду) рілля
Цільове призначення: 01.03 для ведення особистого селянського господарства.
Форма власності: державна.

Начальник відділу
Держгеокадастру у Теплицькому районі



В.В.Погорілий




ВИКОПУВАННЯ

з плану землекористування Строїнецької сільської ради Тиврівського району.

26.04.2017р.

Умовні знаки:

 - місце розташування земельної ділянки на території Строїнецької сільської ради, за межами с. Строїнці, яка

1,0000 - загальна площа

Землі запасу

Землі сільськогосподарського призначення (рілля)

Цільове призначення:

Для ведення особистого селянського господарства

Форма власності:

державна

Обмеження: відсутні

Ґрунти:

Відомості відсутні

0524586500:01:003:0463

Масштаб: 1: 10000

ПОГОДЖЕНО:

Сільський голова

Начальник відділу

Вик. Міхальчук С.Л.
Тел.: 2-12-99



В.Д. Голодюк

В.Б. Коваленко

ГУ Держгеокадастру у Вінницькій області

К-88410/5-17 від 17.05.2017



Б
10:21:31

ВИКОПШОВАННЯ

з плану землекористування Селищенської сільської ради Тиврівського району.

15.06.2017р

Умовні знаки:

■ - місце розташування земельної ділянки на території Селищенської сільської ради, за межами с. Урожайне яка відводиться

1,20га - загальна площа

Землі запасу

Землі сільськогосподарського призначення (господарський двір)

Цільове призначення:

Для ведення особистого селянського господарства

Форма власності:

державна

Ґрунти:

Відомості відсутні

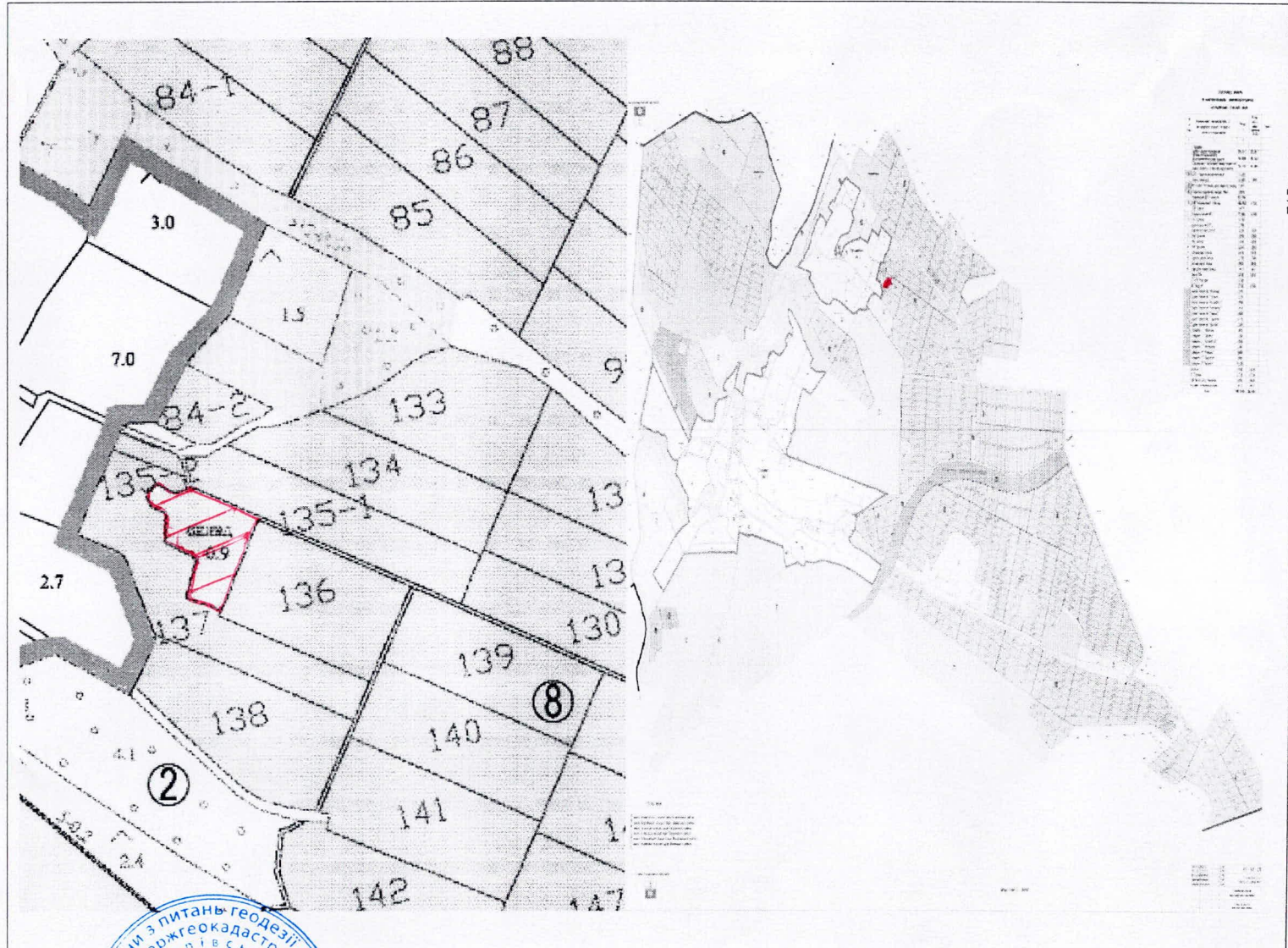
0524586500:01:002:

Маштаб: 1: 10000

ПОГОДЖЕНО:

Начальник відділу

Вик: Колеснік О.Д. тел:2-12-99

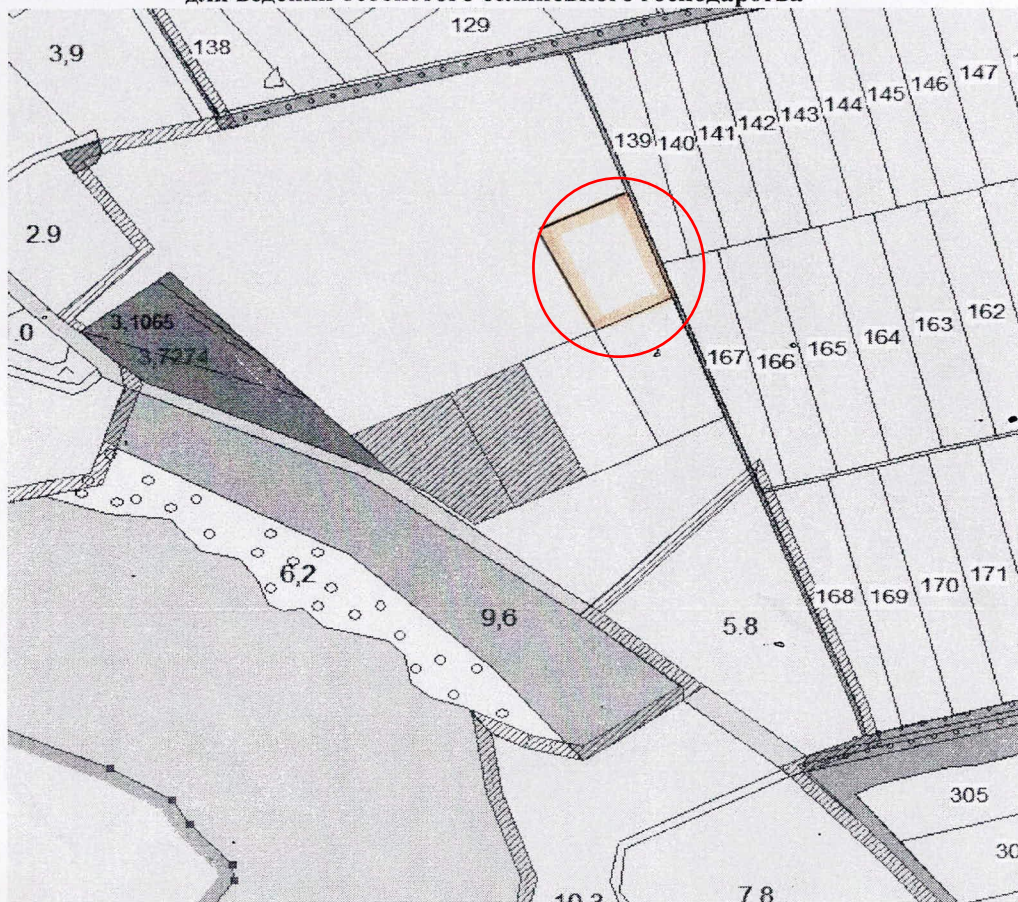


В. Б. Коваленко



Викопіювання із схеми землекористування Глибочанської сільської ради
Тростянецького району Вінницької області
для ведення особистого селянського господарства

Ситуаційний план Глибочанської сільської ради



--- умовні позначення Масштаб 1:10000

Земельна ділянка орієнтовною площею 2,0 га із земель запасу (рілля) Глибочанської с/р, яка розташована за межами населеного пункту с.Глибочок,

Категорія земель: землі сільськогосподарського призначення сільськогосподарські угіддя (рілля);

Цільове призначення: 01.03. для ведення особистого селянського господарства. **Форма власності:** державна. **Кадастровий номер:** 0524181200:01:001

Ґрунти: 53 г - Чорноземи типові малогумусні та чорноземи сильнореградовані легкосуглинкові

Примітка: Дана земельна ділянка знаходиться в оренді ПБП "Лолік" згідно договору оренди зареєстрованого 06.11.2013 р. терміном на 5 років.

Погоджено:

Сільський голова

Горбань В.Г

Погоджено:

Начальник відділу Держгеокадастру
у Тростянецькому районі



(Handwritten signature in blue ink)

Я.М.Усенко

ГУ Держгеокадастру у Вінницькій області

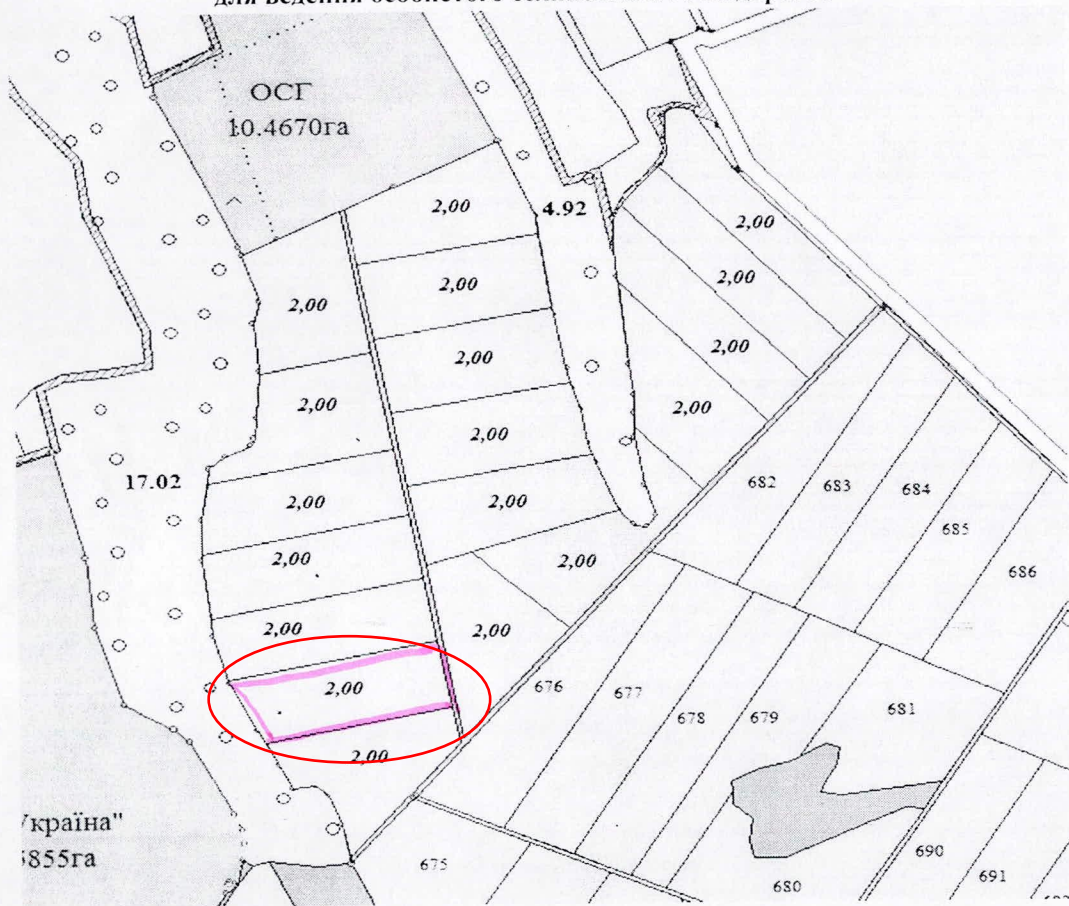
П-8625/0/5-17 від 15.05.2017

Б 16:39:24



Викопіювання із схеми землекористування Тростянецької селищної ради
Тростянецького району Вінницької області
для ведення особистого селянського господарства

Ситуаційний план Тростянецької селищної ради



29.03.2017 97-28-99.2-366/2-17

--- умовні позначення Масштаб 1:10000

Земельна ділянка орієнтовною площею 2.0 га із земель запасу (рілля) Тростянецької с/р, яка розташована за межами населеного пункту смт.Тростянець,

Категорія земель: землі сільськогосподарського призначення сільськогосподарські угіддя (рілля);
Цільове призначення: 01.03. для ведення особистого селянського господарства. **Форма власності:** державна. **Кадастрове зонування:** 0524155100:03:001
Примітка: Дана земельна ділянка знаходиться в оренді АКПП "Україна" згідно договору оренди зареєстрованого 09.07.2007 р., терміном на 10 років.
Погоджено: Червонєцька Л.І.
 Селищний голова

Замовник:

Начальник відділу Держгеокадастру у Тростянецькому районі Я.М.Усенко

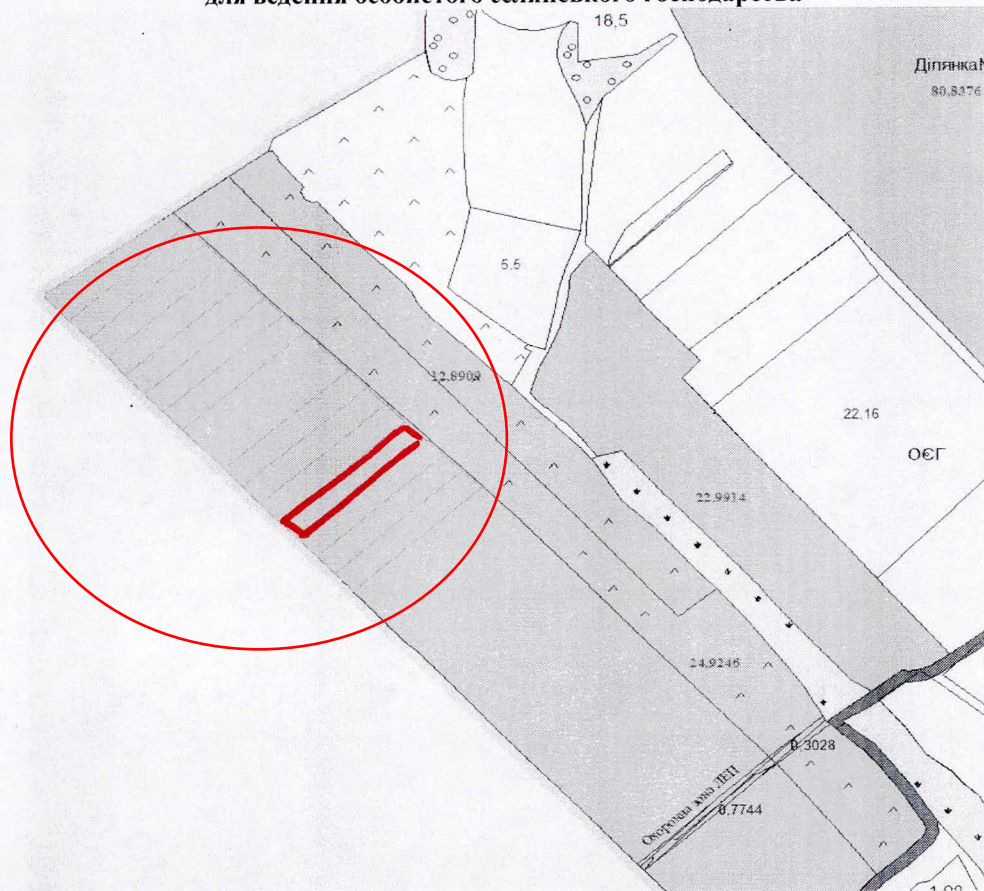


ГУ Держгеокадастру у Вінницькій області
Ж-8443/0/5-17 від 12.05.2017

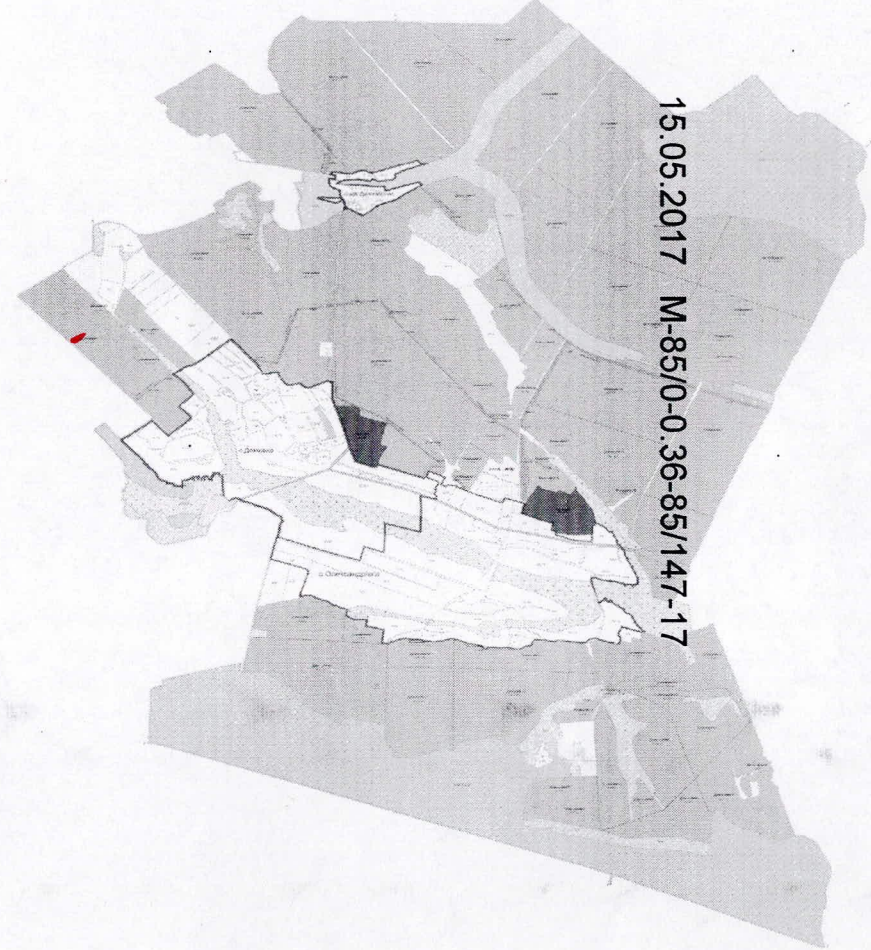


15:55:22

Викопіювання із схеми землекористування Олександрівської сільської ради
Тростянецького району Вінницької області
для ведення особистого селянського господарства



Ситуаційний план Олександрівської сільської ради



15.05.2017 М-8510-0.36-85/147-17

--- умовні позначення

Масштаб 1:10000

Мельні ділянки орієнтовною площею 1,80 га із земель державної власності (рілля) Олександрівської с/р, яка розташована за межами населеного пункту с.Демківка.

Категорія земель: землі сільськогосподарського призначення;

Цільове призначення: 01.03. для ведення особистого селянського господарства. Форма власності: державна. Кадастровий номер: 0524180300:01:001

Погоджено:

Повник

Начальник Відділу
у Тростянецькому районі




Погоджено:
[Handwritten signature]

Усенко Я.М.



Викопіювання із схеми землекористування Ладизинської міської ради,
Тростянецького району Вінницької області
для індивідуального садівництва



 --- умовні позначення Масштаб 1:10000

Земельна ділянка орієнтовною площею **0,12 га** із земель запасу (пасовище) Ладизинської м/р, яка розташована за межами населеного пункту м.Ладизин,

Категорія земель: землі сільськогосподарського призначення;

Цільове призначення: 01.05. для індивідуального садівництва. **Форма власності:** державна. **Кадастрове зониування:** 0510600000:02:002

Погоджено:

Міський голова

Коломсієв В.І.

Замовник



Начальник відділу
у Тростянецькому районі



Я.М.Усенко

Ситуаційний план Ладизинської міської ради



11.05.2017 Б-67/0-0.36-79/147-17

ГУ Держгеокадастру у Вінницькій області
Б-9381/0/5-17 від 24.05.2017

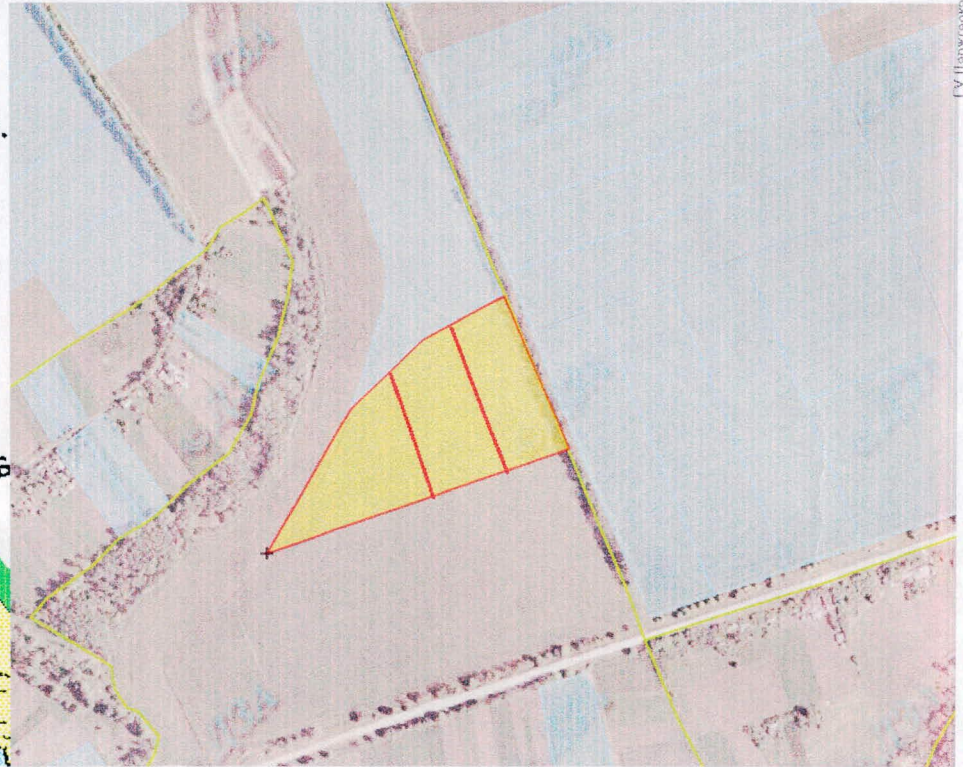
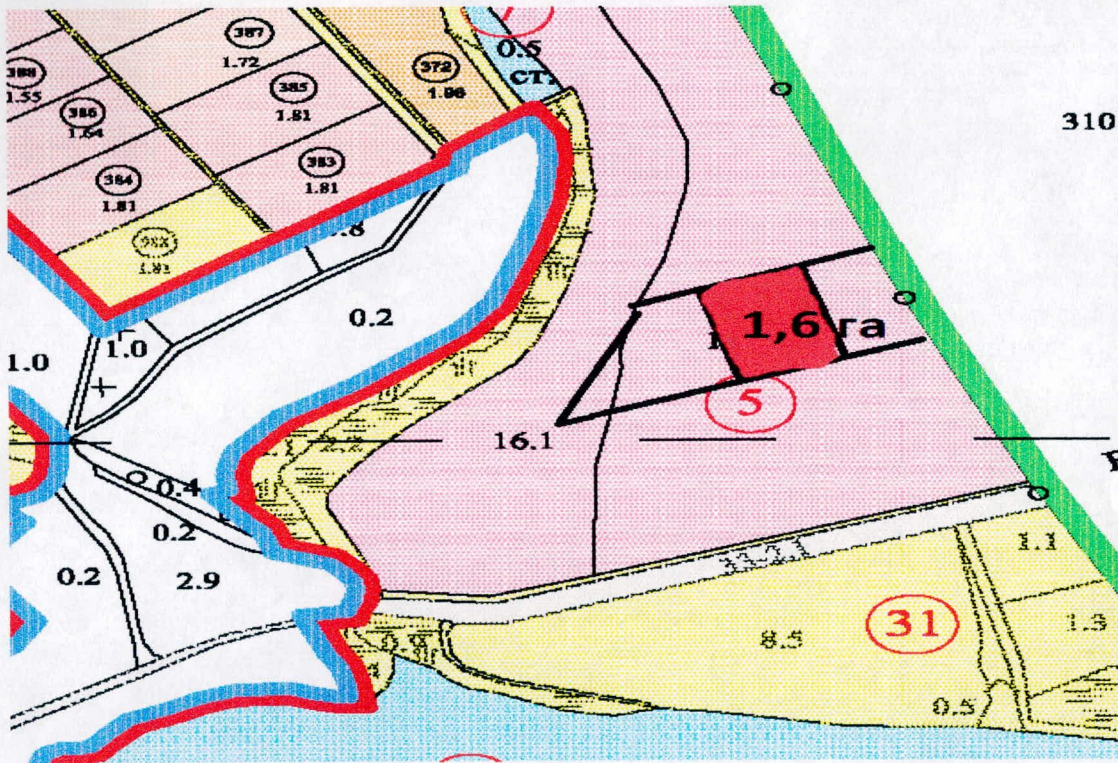
12:31:19




ВИКОПУВАННЯ

з чергового кадастрового плану Торківської сільської ради Тульчинського району Вінницької області земельної ділянки державної власності сільськогосподарського призначення (землі резервного фонду - рілля) орієнтовною площею 1,6 га

господарства (01.03) Кадастровий номер земельної ділянки 0524386600:01:001



Умовні позначення:

 Землі сільськогосподарського призначення (рілля), що перебувають в землях резервного фонду

Заступник начальника відділу




Ігор Цвігун

Підприємство
П-8050/05-17 від 10.05.2017
Б
14:11:45


ВИКОПЮВАННЯ

з чергового кадастрового плану Кинашівської сільської ради Тульчинського району Вінницької області земельної ділянки державної власності сільськогосподарського призначення (землі запасу – рілля) орієнтовною площею 1,0 га

Кадастровий номер земельної ділянки 0524382900:03:000



Умовні позначення:

 Землі сільськогосподарського призначення (рілля), що перебувають в землях запасу.

Заступник начальника відділу

Сільський голова



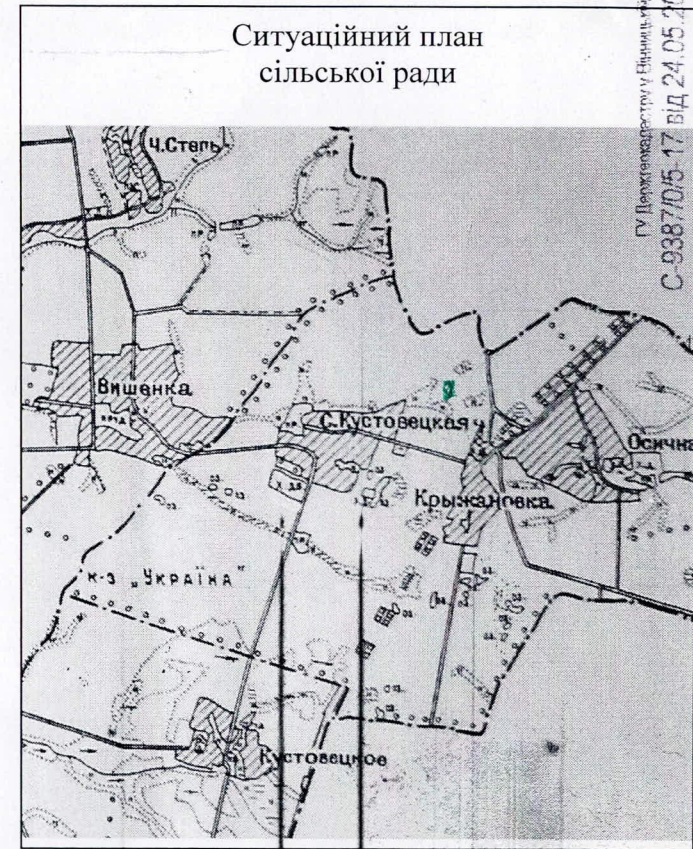
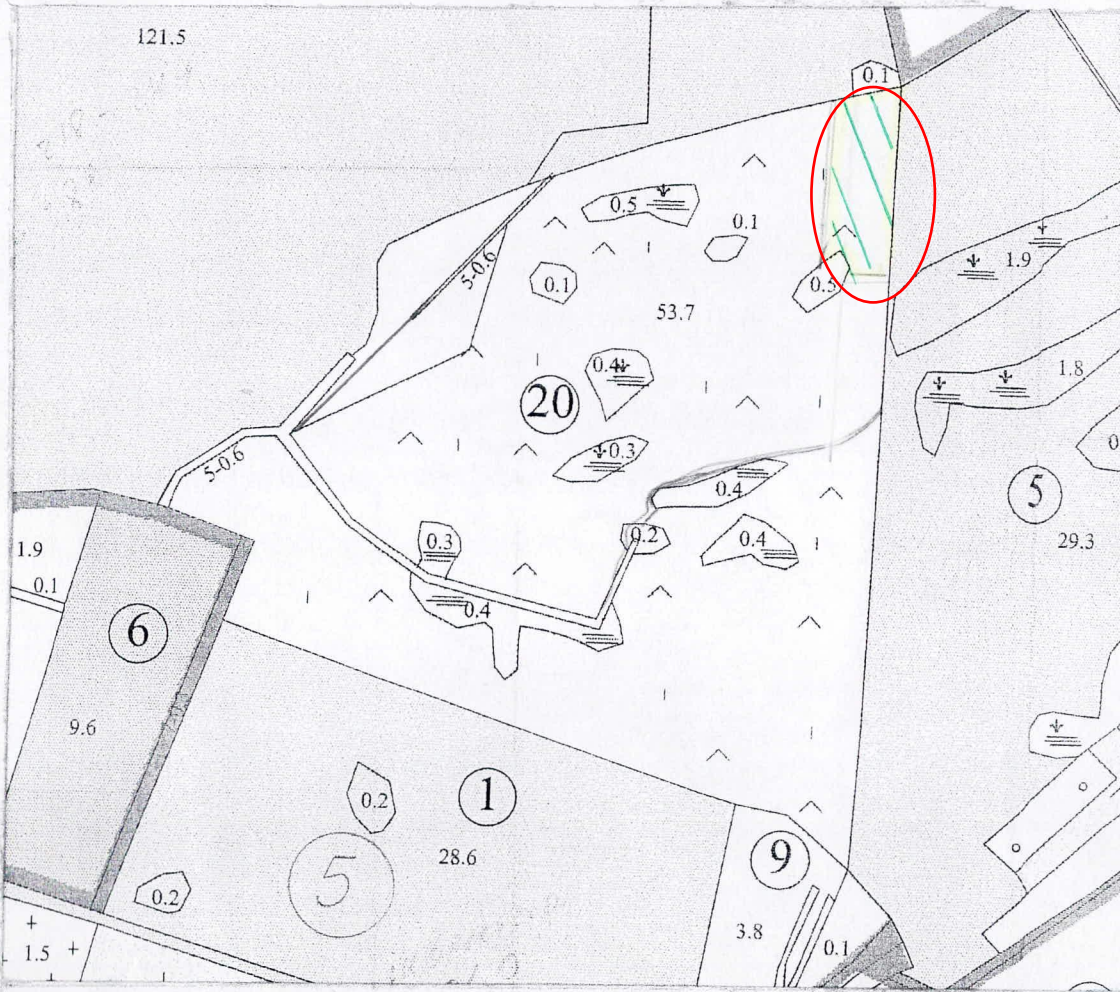
Ігор Цвігун

Оксана Баленко

Інформація 017
ГУ Держгеокадастру А-8383/0/5 Б 13:44:23

ВИКОПУВАННЯ

З чергового кадастрового плану Крижанівської сільської ради Хмельницького району Вінницької області



Кадастровий квартал і зона:
0524883300:04:001 :



земельна ділянка загальною площею 2,0000 га пасовище покращене із земель запасу сільськогосподарського призначення, із земель державної власності. Шифр агровиробничої групи ґрунтів: 53 д – чорноземи типові малогумусні та чорноземи сильнореградовані середньосуглинкові. 133 д – лучні ґрунти та їх слабо солонцюваті і слабосолоділі відміни середньо суглинкові. Обмеження відсутні.

Начальник Управління Держгеокадастру
у Хмельницькому районі
Голова Крижанівської сільської ради



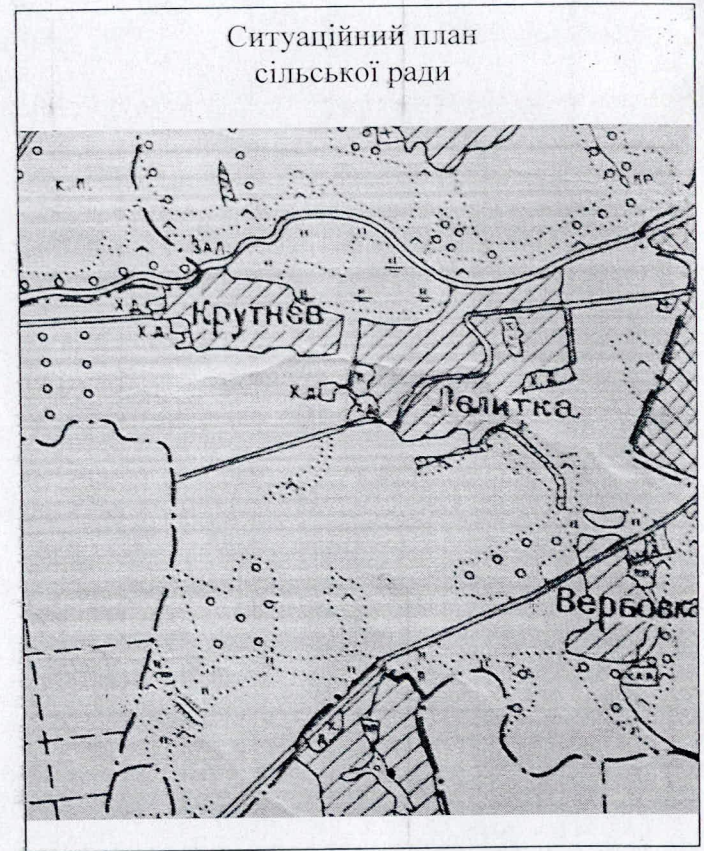
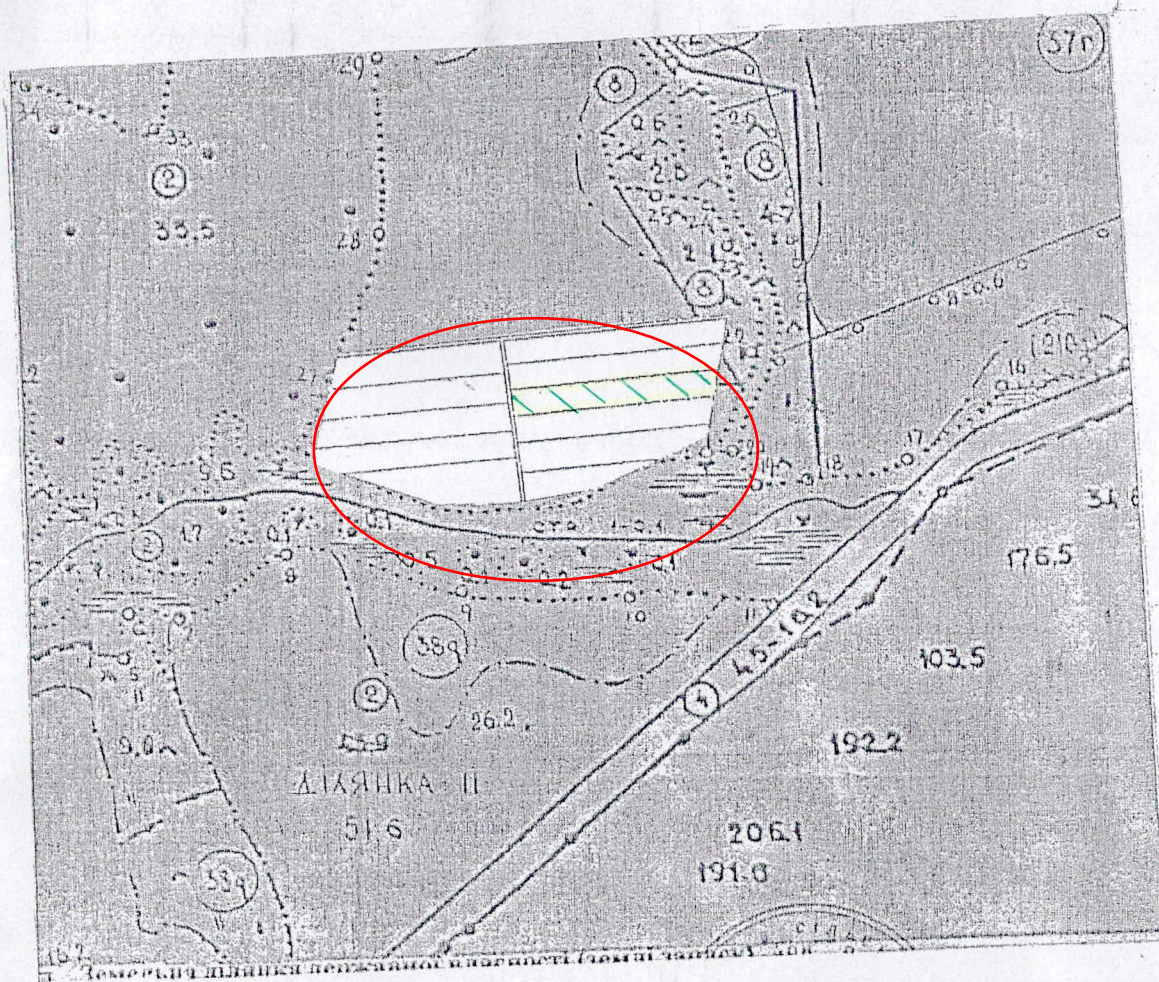
В.В. Скаковський
В.В. Назарук

Г.В. Держгеокадастру у Вінницькій області
С-9387/05-17 ВІД 24.05.2017

42.47.24

ВИКОПИЮВАННЯ

З чергового кадастрового плану Лелітської сільської ради Хмельницького району Вінницької області



16:34:26
Г-8114/05-17/ВІД 10-17
Г-8114/05-17/ВІД 10-17
Г-8114/05-17/ВІД 10-17
Г-8114/05-17/ВІД 10-17

Земельна ділянка загальною площею 1,0 га пасовище, погращене із земель запасу сільськогосподарського призначення, із земель державної власності. Шифр агро виробничої групи ґрунтів: 29 г - ясно-сірі і сірі опідзолені легкосуглинкові ґрунти, 37 г - ясно-сірі опідзолені слабозмиті легкосуглинкові ґрунти. Обмеження 02-02.3.

Зупинник начальника відділу
Хмельницькому районі
Голова Лелітської сільської ради



Л.М. Паламарчук
М.В. Мазурик

Викопіювання


Із чергового кадастрового плану Любомирської сільської ради Чечельницького району Вінницької області, з нанесенням земельної ділянки, яка надається безкоштовно у власність для ведення особисто селянського господарства орієнтовною площею 2,0 га. в тому числі: рілля 2,0 га

Ситуаційний план сільської ради

КОАТУУ 0525084200
Кадастрова зона 02
Кадастровий квартал 000
Кадастровий номер 0000



УМОВНІ ПОЗНАЧЕННЯ

 - земельна ділянка із земель запасу сільськогосподарського призначення (рілля).

Земельна ділянка орієнтовною площею 2,0 га із земель запасу (рілля) Любомирської сільської ради, яка розташована за межами населено пункту, що надається для ведення особисто селянського господарства орієнтовною площею 2,0 га.

Категорія земель: землі сільськогосподарського призначення сільськогосподарські угіддя (рілля);

Цільове призначення: для ведення особисто селянського господарства

Форма власності: Державна

Кадастрове зонування 0525084200:02:000:0000

Начальник відділу Держгеокадастру
Чечельницькому районі Вінницької області
Сільський голова



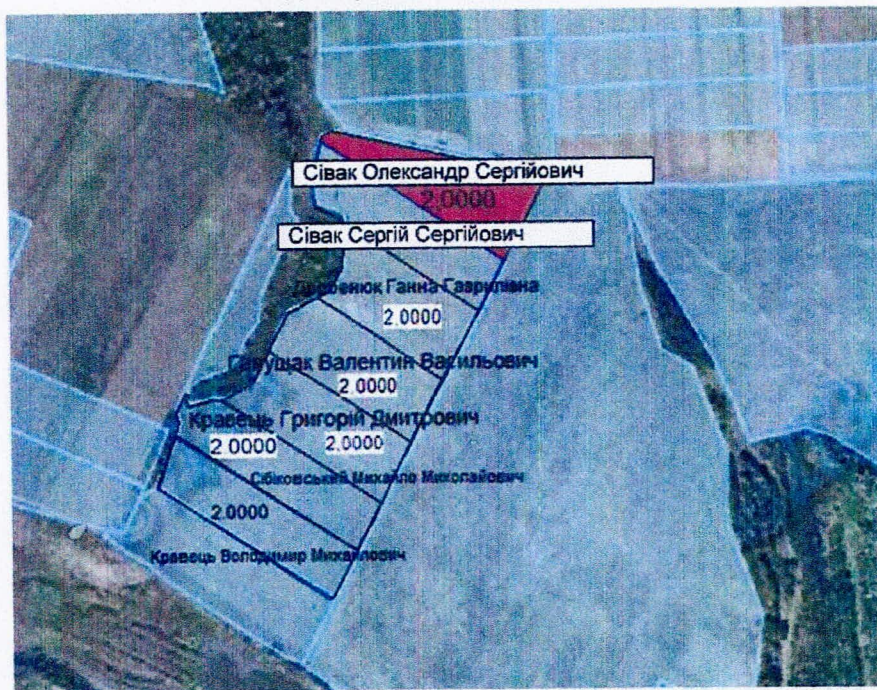
Олег Кохановський
Леонід Дзиговський



Викопіювання

Із чергового кадастрового плану Стратіївської сільської ради Чечельницького району Вінницької області, з нанесенням земельної ділянки, яка надається безкоштовно у власність для ведення особисто селянського господарства орієнтовною площею 2,0 га.


в тому числі: рілля 2,0 га
КОАТУУ 0525085300
Кадастрова зона 03
Кадастровий квартал 000
Кадастровий номер 0000



Ситуаційний план сільської ради



УМОВНІ ПОЗНАЧЕННЯ

 - земельна ділянка із земель запасу сільськогосподарського призначення (рілля).

Земельна ділянка орієнтовною площею 2,0 га із земель запасу (рілля) Стратіївської сільської ради, яка розташована за межами населено пункту, що надається для ведення особисто селянського господарства орієнтовною площею 2,0 га.

Категорія земель: землі сільськогосподарського призначення сільськогосподарські угіддя (рілля);

Цільове призначення: для ведення особисто селянського господарства

Форма власності: Державна

Кадастрове зонування 0525085300:03:000:0000



Погоджено

Олег Люлько

88742:9

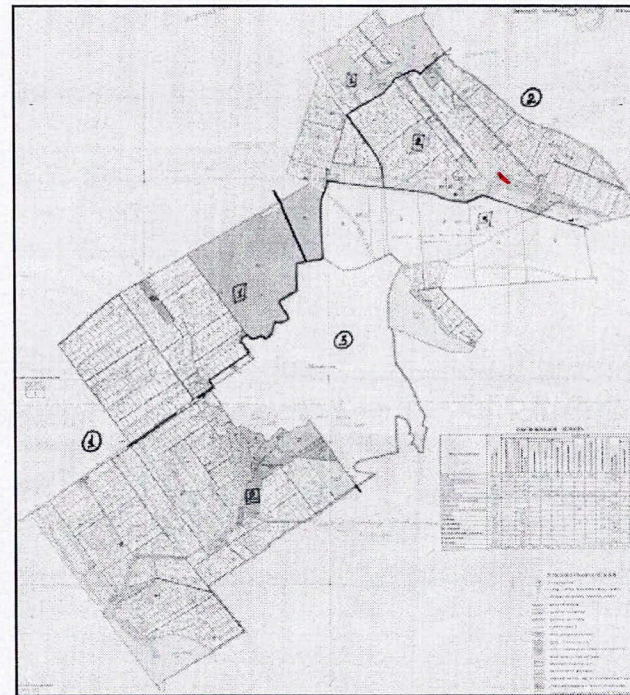
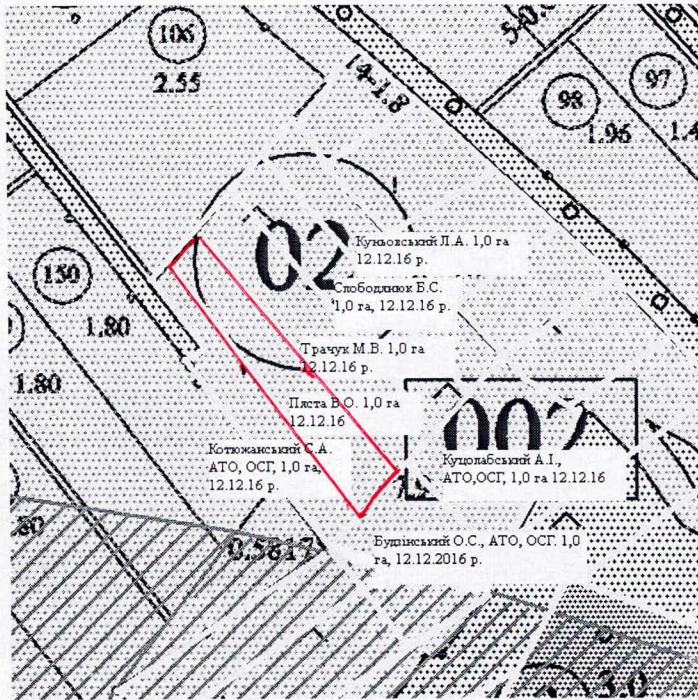
С-10651/0/5-17 від 13.06.2017

Держгеокадастру у Вінницькій області

Сільський голова

Викопіювання із чергового кадастрового плану Михайлівської сільської ради Шаргородського району

Ситуаційний план Михайлівської сільської ради



Умовні позначки:



- Земельна ділянка, орієнтовною площею – 1,00 га із земель запасу Михайлівської сільської ради, яка розташована за межами населеного пункту, що передбачається для ведення особистого селянського господарства

Категорія земель: землі сільськогосподарського призначення, угіддя – пасовища;

Цільове призначення: 01.03. для ведення особистого селянського господарства;

Форма власності: державна;

Кадастрове зонування: 0525385300:02:002;

Ґрунти прилягають: 37д – сірі опідзолені слабо змиті середньо-суглинкові ґрунти.

ПОГОДЖЕНО:

Сільський голова

Заступник начальника відділу Держгеокадастру у Шаргородському районі

Ю.Канонишен

М.Коваль

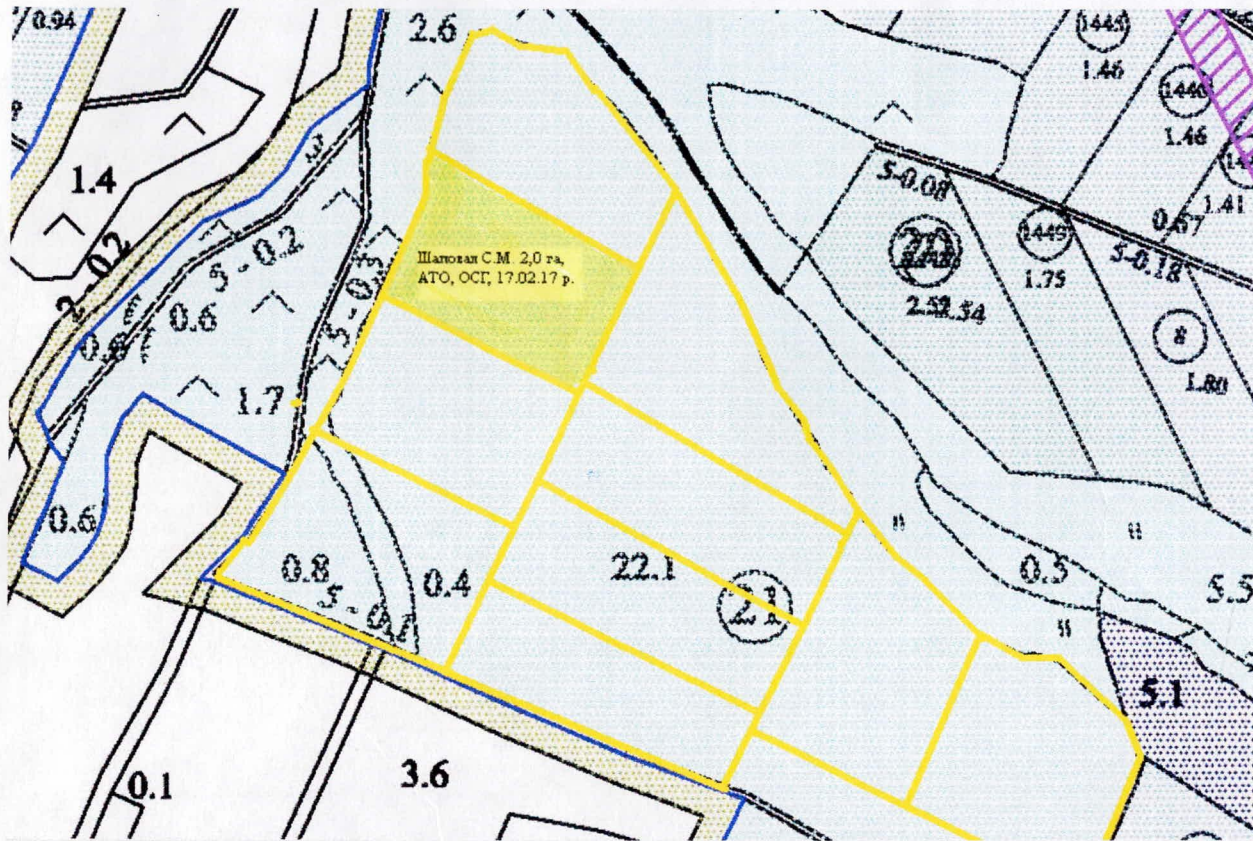
Масштаб 1:10000 дата 12.12.2016 р.




11:16:12
В
П-8473/0/5-17 від 13.05.2017
У Держгеокадастру у Вінницькій області

Викопіювання із чергового кадастрового плану Хоменківської сільської ради Шаргородського району

Ситуаційний план Хоменківської сільської ради



Умовні позначки:

 - Земельна ділянка, орієнтовною площею – 2,00 га із земель запасу Хоменківської сільської ради, яка розташована за межами населеного пункту с.Хоменки що передбачається для ведення особистого селянського господарства
Категорія земель: землі сільськогосподарського призначення -рілля,
Цільове призначення: 01.03. для ведення особистого селянського господарства;
Форма власності: державна;
Кадастрове зонування: 0525388300:01:003;
Ґрунти прилягають: 49' е - темно-сірі опідзолені слабозмиті важко суглинкові, 50' е – темно-сірі опідзолені і реградовані ґрунти та чорноземи опідзолені і реградовані середньозмиті важко суглинкові ґрунти.

ПОГОДЖЕНО:

Сільський голова

Начальник Відділу Держгеокадастру у Шаргородському районі

Масштаб 1:10000 дата 17.02.2017 р.

22186



Г.Попсуй

В.Голоднюк

Г-р Держгеокадастру у Вінницькій області

Ш-9409/0/5-17 від 24.05.2017

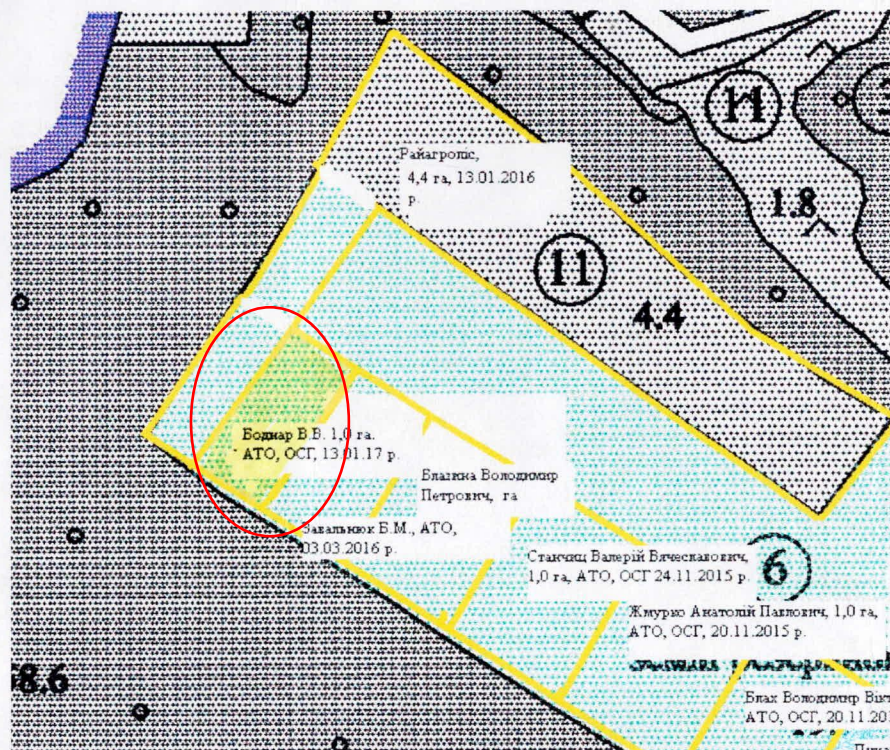
5

14:07:09




Викопіювання із чергового кадастрового плану Козлівської сільської ради Шаргородського району

Ситуаційний план Козлівської сільської ради



Умовні позначки:

-  Земельна ділянка, орієнтовною площею – 1,0 га із земель резервного фонду Козлівської сільської ради, яка розташована за межами населеного пункту що передбачається для ведення особистого селянського господарства
- Категорія земель: землі сільськогосподарського призначення, угіддя – рілля;
- Цільове призначення: 01.03. для ведення особистого селянського господарства;
- Форма власності: державна;
- Кадастрове зонування: 0525384200:01:001;
- Ґрунти прилягають: 37д – сірі опідзолені слабо змиті середньо-суглинкові ґрунти, 32 Ae - ясно-сірі і сірі опідзолені неоглеєні і глеюваті на щільних глинах піщані важкосуглинкові ґрунти.

ПОГОДЖЕНО:

Сільський голова



 М.Завальнюк

Начальник відділу Держгеокадастру у Шаргородському районі

 В.Голоднюк

Масштаб 1:10000

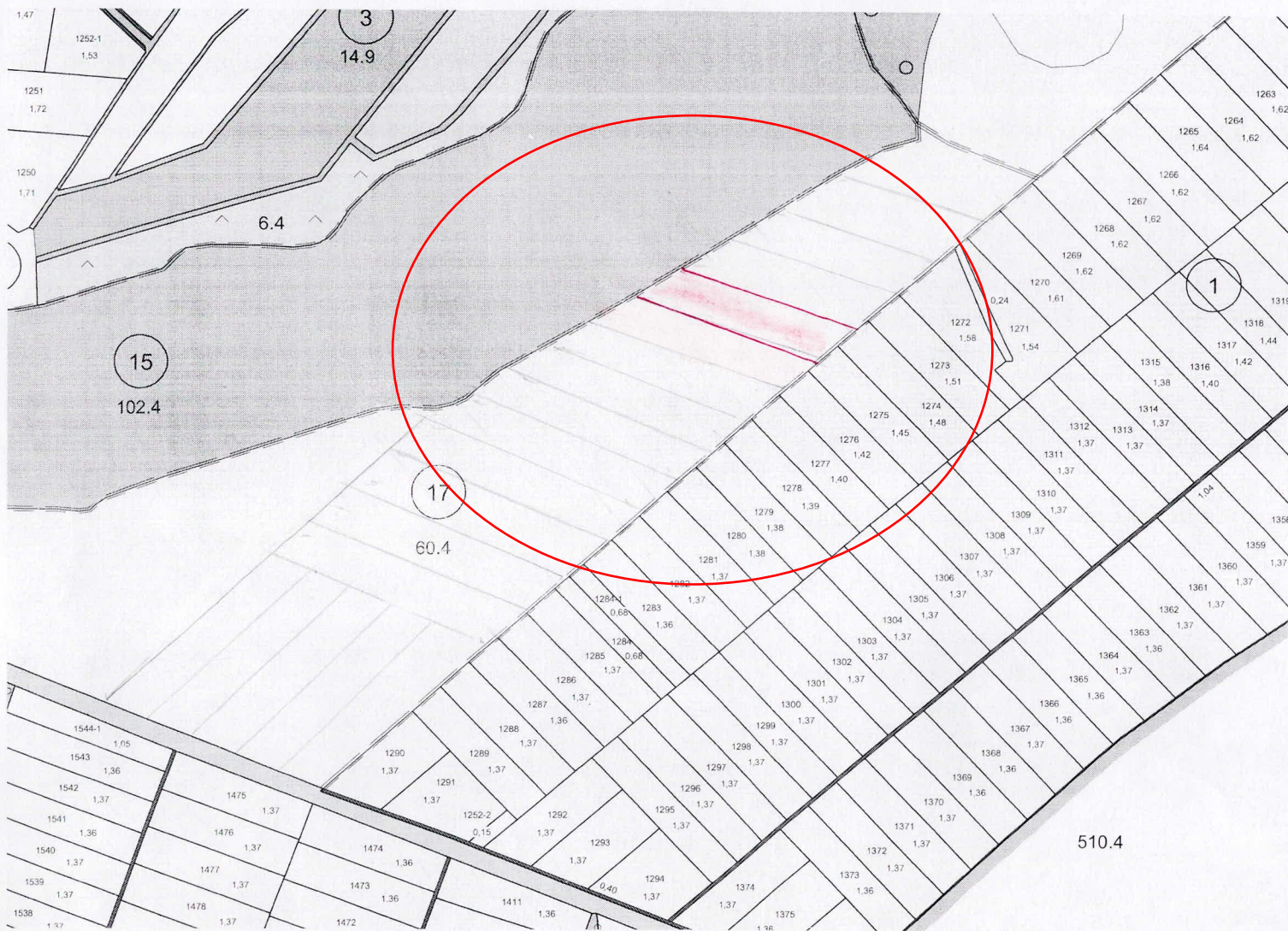
дата 13.01.2017 р.

тел. 22186




Викопіювання із плану землекористування
Великокісницької сільської ради Ямпільського району Вінницької області

Масштаб 1 : 10 000



ГУ Держгеокадастру Вінницької області
М-83310/5-17 від 12.05.2017



10:41:43



- земельна ділянка із земель запасу (рідня), землі державної власності, сільськогосподарського призначення, за межами населеного пункту, орієнтовною площею 2,0000 га, яка надається у власність для ведення особистого селянського господарства

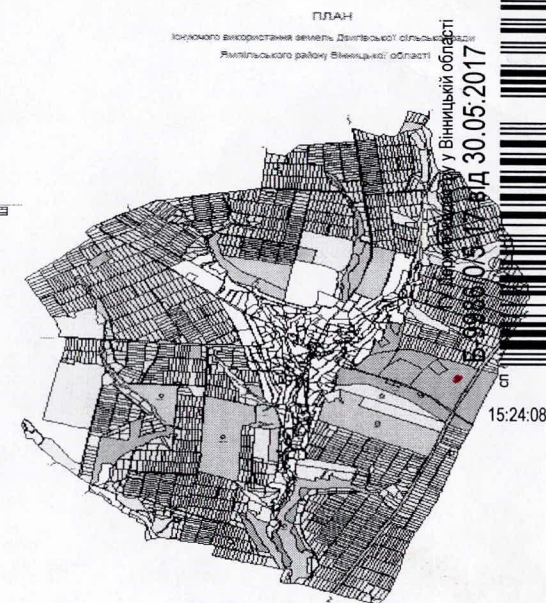
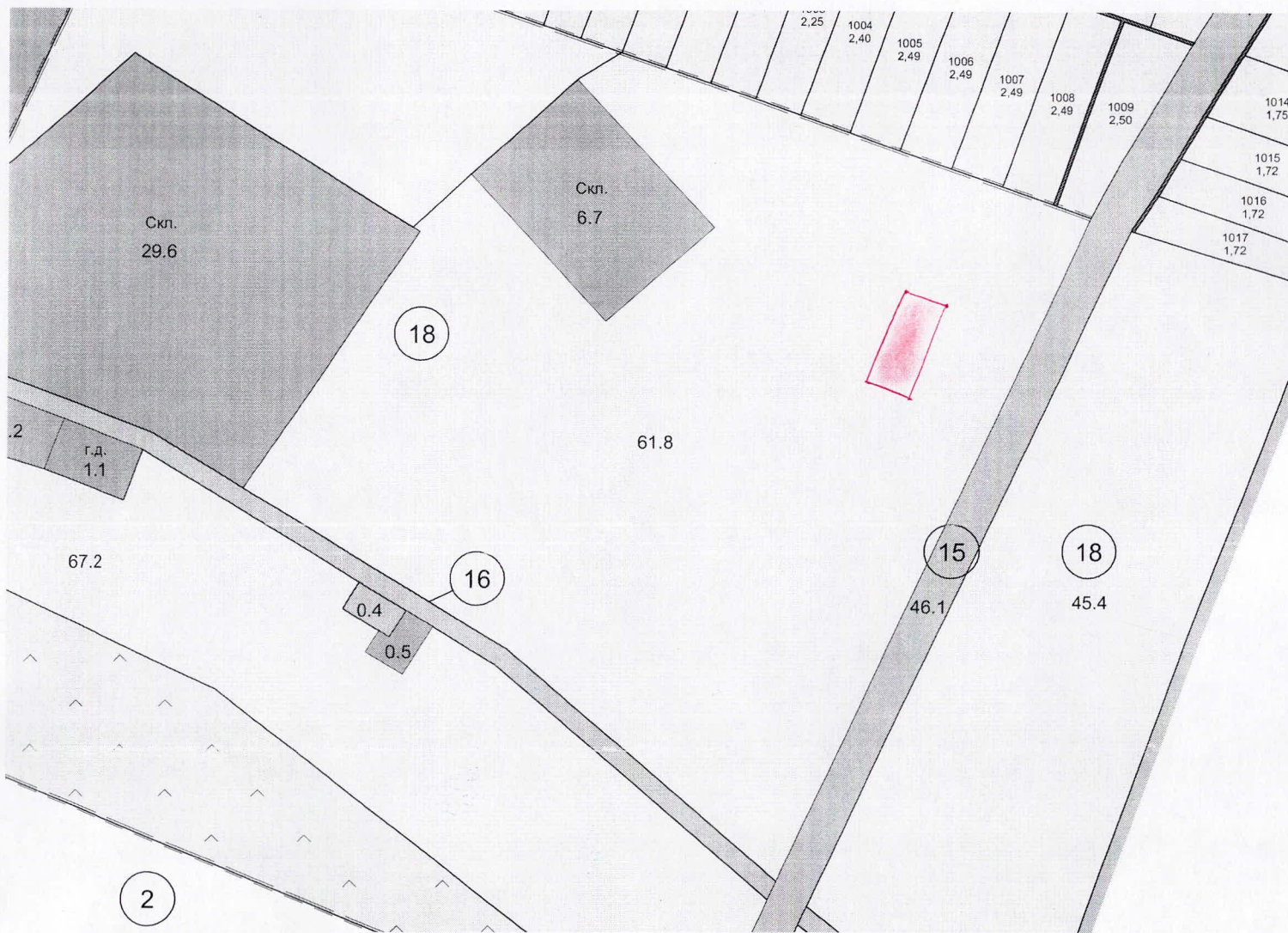
Ділянка представлена цифрою агрогрупи ґрунтів 55е. Кадастровий квартал земельної ділянки 0525681300:02:002.

ПОГОДЖЕНО: Сільський голова _____ М.М.Ганзюк Заступник начальника відділу _____




Викопіювання із плану землекористування
Дзигівської сільської ради Ямпільського району Вінницької області

Масштаб 1 : 10 000



ПЛАН
кожного використання земель Дзигівської сільської ради
Ямпільського району Вінницької області
у Вінницькій області
№ 03/2017
30.05.2017
15:24:08

 - земельна ділянка із земель запасу (рілля), землі сільськогосподарського призначення, державної власності, за межами населеного пункту, орієнтовною площею 2,0000 га, яка надається у власність для ведення особистого селянського господарства

Ділянка представлена шифром агрогрупи ґрунтів 41e, 44л, 49л, 49e. Кадастровий квартал-земельної ділянки 0525682200:04:001.

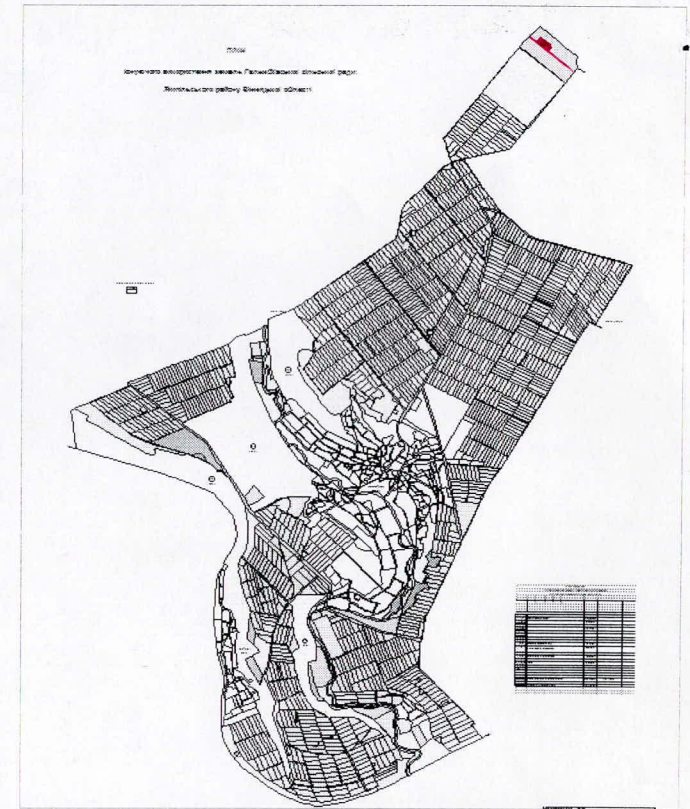
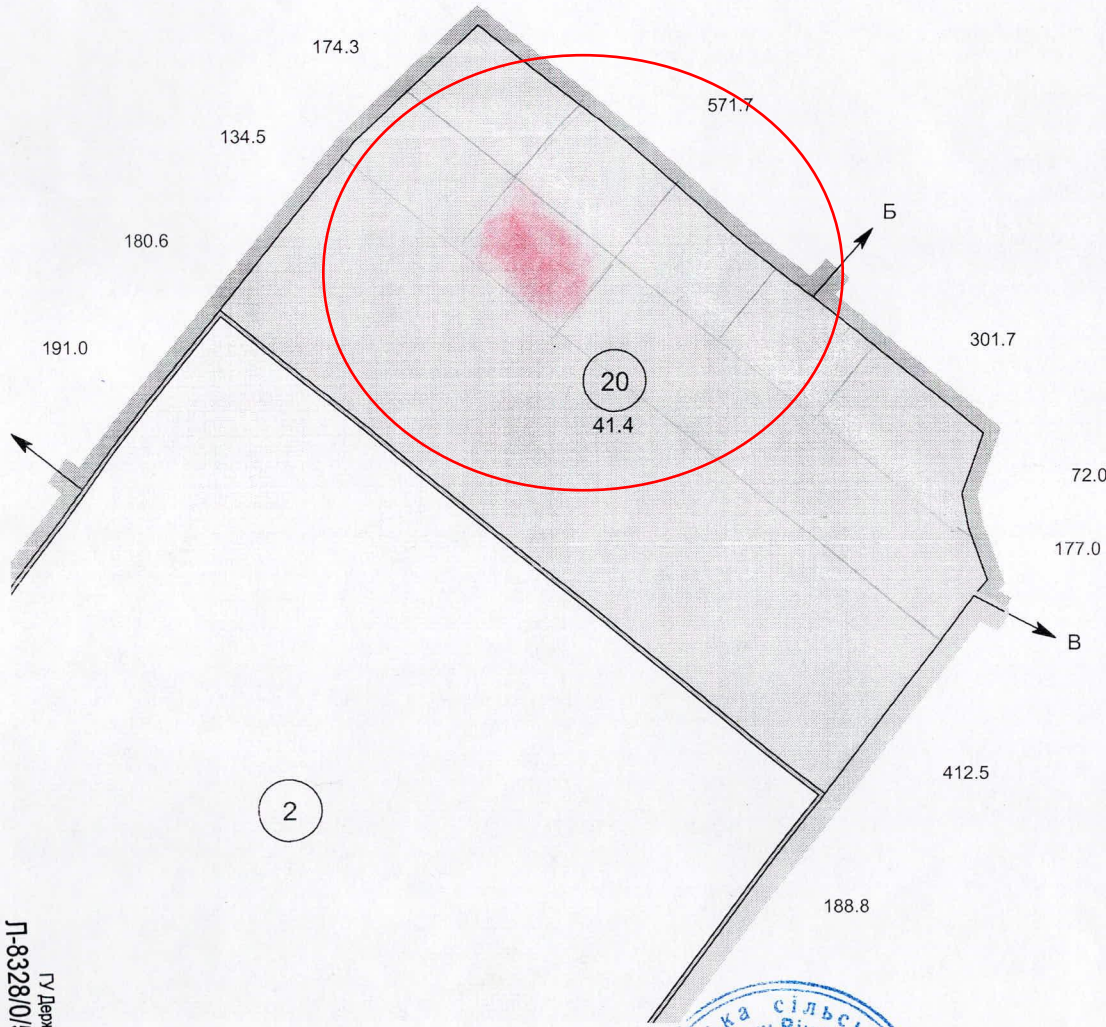
ПОГОДЖЕНО :

Начальник відділу Держгеокадастру
в Ямпільському районі
О.Ф.Бартко




Викопіювання із плану землекористування
Гальжбіївської сільської ради Ямпільського району Вінницької області

М 1: 10 000



10:34:42



Гу Держгеокадастру у Вінницькій області

Земельна ділянка із земель резервного фонду (прісія), земель сільськогосподарського призначення, державної власності, за межами населеного пункту, орієнтовною площею 2,0000 га, яка надається у власність для ведення особистого селянського господарства **догом**

Ділянка представлена шифром агрогрупи ґрунтів 56с. Кадастровий квартал земельної ділянки 0325681600:05:003

ГОДЖЕНО : Представник сільської ради



0.41
Головіна Ірина Миколаївна

Гу Держгеокадастру у Вінницькій області
Заступник начальника відділу
Л-2/0-0.41-30/132-17 від 14.04.2017



Г.В. Муляр

