

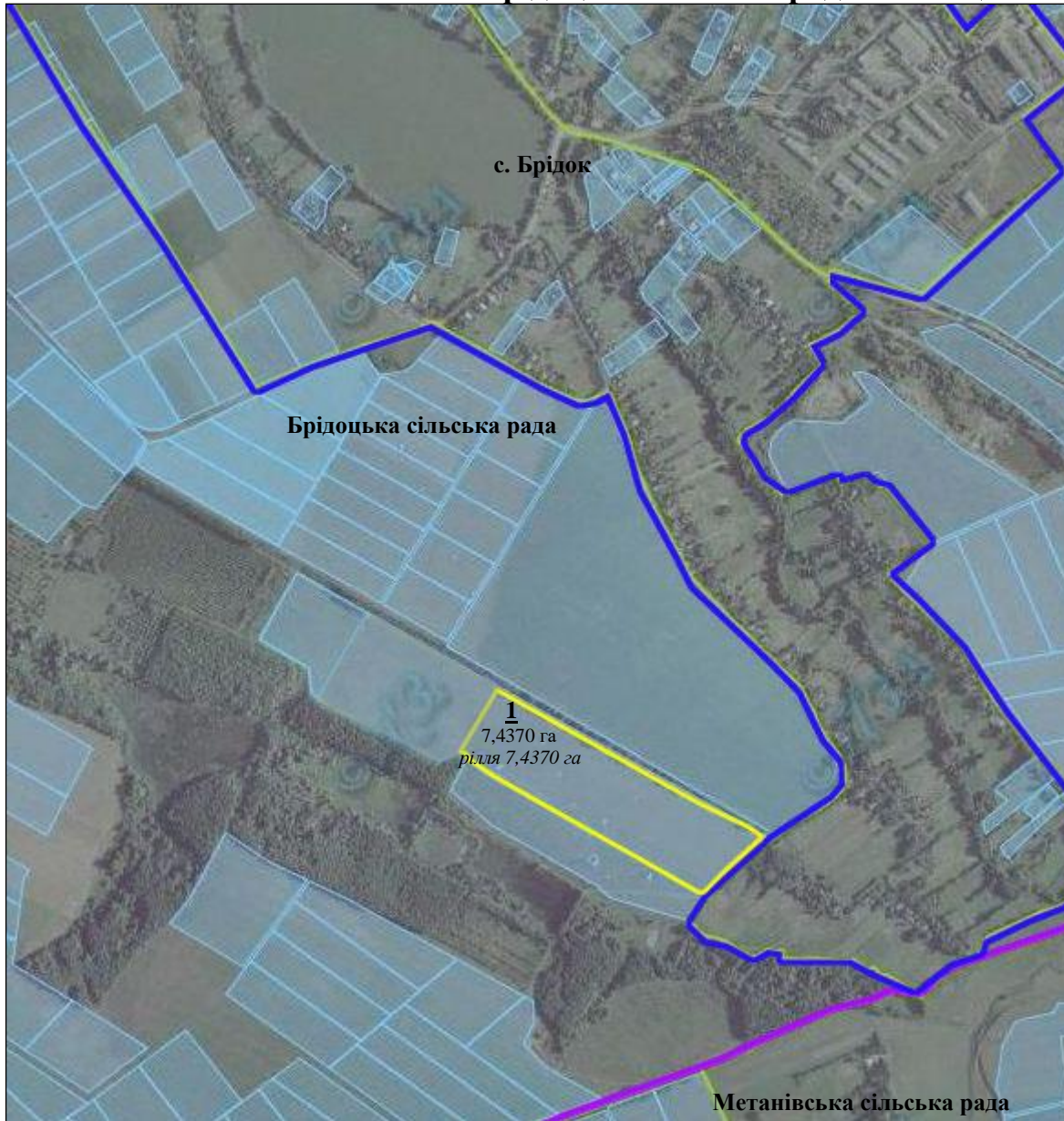
Теплицький район Вінницької області

Інформація про зарезервовані земельні ділянки, які можуть бути передані у власність учасникам антитерористичної операції на території Теплицького району (станом на 01.05.2018 р.)

№ п/п	Адміністративно-територіальна одиниця (сільська/селищна/міська рада)	Всього зарезервовано земельних ділянок загальною площею, га	Зарезервовані територіальними органами Держгеокадастру земельні ділянки площею, га	в тому числі		
				для ведення садівництва	для індивідуального дачного будівництва	для ведення особистого селянського господарства
1	2	3	4	5	6	7
1	Брідоцька	7,4370	7,4370			7,4370
2	Петрашівська	1,5000	1,50			1,5000
3	Пологівська	2,0000	2,00			2,0000
	Всього по району	10,9370	10,9370			10,9370

**Брідоцька сільська рада Теплицького району Вінницької
області**

Брідоцька сільська рада Теплицького району Вінницької області







М 1:10000

Експлікація земель, що зарезервовані для передачі у власність учасникам антитерористичної операції

Номер земельної ділянки (масиву) на плані	Кадастровий номер земельної ділянки /кварталу/	Площа земельної ділянки /масиву/ (га)	Цільове призначення	Перелік агрогруп ґрунтів (в разі наявності)
1	0523780800:01:000:----	7,4370	Для ведення особистого селянського господарства	55 е

Умовні позначення

-  - земельна ділянка (масив), що зарезервована для надання у власність учасникам АТО/ площа, га
-  - межі населених пунктів
-  - адміністративні межі сільських, селищних рад
-  - земельні ділянки, які внесені до Державного земельного кадастру

**Петрашівська сільська рада Теплицького району Вінницької
області**





Петрашівська сільська рада Теплицького району Вінницької області



Експлікація земель, що зарезервовані для передачі у власність учасникам антитерористичної операції

Номер земельної ділянки (масиву) на плані	Кадастровий номер земельної ділянки /кварталу/	Площа земельної ділянки /масиву/ (га)	Цільове призначення	Перелік агрогруп ґрунтів (в разі наявності)
1	0523785000:01:000:	1,50	Для ведення особистого селянського господарства	49 е

Умовні позначення

-  - земельна ділянка (масив), що зарезервована для надання у власність учасникам АТО/ площа, га
-  - межі населених пунктів
-  - адміністративні межі сільських, селищних рад
-  - земельні ділянки, які внесені до Державного земельного кадастру

М 1:10000

**Пологівська сільська рада Теплицького району Вінницької
області**

Пологівська сільська рада Теплицького району Вінницької області







М 1:10000

Експлікація земель, що зарезервовані для передачі у власність учасникам антитерористичної операції

Номер земельної ділянки (масиву) на плані	Кадастровий номер земельної ділянки /кварталу/	Площа земельної ділянки /масиву/ (га)	Цільове призначення	Перелік агрогруп ґрунтів (в разі наявності)
1	0523786000:02:000:	2,00	Для ведення особистого селянського господарства	Відомості відсутні

Умовні позначення

-  - земельна ділянка (масив), що зарезервована для надання у власність учасникам АТО/ площа, га
-  - межі населених пунктів
-  - адміністративні межі сільських, селищних рад
-  - земельні ділянки, які внесені до Державного земельного кадастру