

**Тулчинський район Вінницька область**

**Інформація про зарезервовані земельні ділянки, які можуть бути передані у власність учасникам  
антитерористичної операції на території Тульчинського району (станом на 01.03.2018 року)**

№ п/п	Адміністративно-територіальна одиниця	Всього зарезервовано земельних ділянок загальною площею, га	Зарезервовані територіальними органами Держгеокадастру земельні ділянки площею, га	в тому числі			Зарезервовані органами місцевого самоврядування земельні ділянки площею, га	в тому числі			
				для ведення садівництва	для індивідуального дачного будівництва	для ведення особистого селянського господарства		для будівництва і обслуговування жилого будинку господарських будівель і споруд (присадибна ділянка)	для ведення садівництва	для індивідуального дачного будівництва	для ведення особистого селянського господарства
1	2	3	4	5	6	7	8	9	10	11	12
1	Юрківська	9,2	9,2			9,2					
2	Юрківська	4,0	4,0			4,0					
3	Журавлівська	6,61	6,61			6,61					
4	Білоусівська	1,3	1,3			1,3					
5	Дранська	3,6	3,6			3,6					
6	Сільницька	4	4			4					
7	Журавлівська	2,1	2,1			2,1					
	<b>Всього по району</b>	<b>30,81</b>	<b>30,81</b>			<b>30,81</b>					

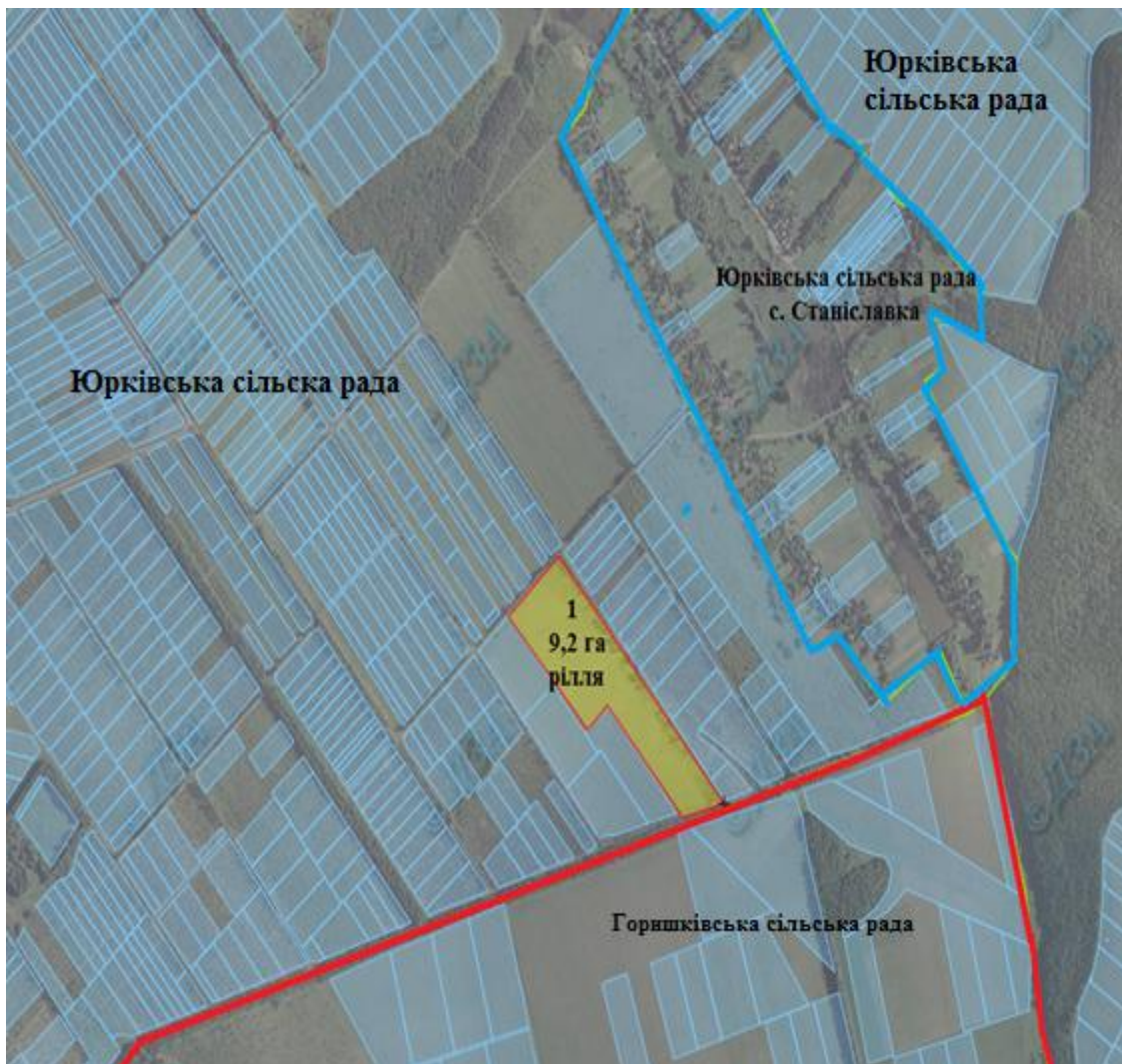
Заступник  
начальника  
відділу  
вик Перетятко тел. 2-13-56

Ігор Цвігун

**Юрківська, Журавлівська, Білоусівська, Дранська та Сільницька сільські  
ради Тульчинського району  
Вінницької області**

# Юрківська сільська рада Тульчинського району Вінницької області

## Експлікація земель, що зарезервовані для передачі у власність учасникам антитерористичної операції



Номер земельної ділянки (масиву) на плані	Кадастровий номер земельної ділянки (кварталу)	Площа земельної ділянки (га)	Цільове призначення	Перелік агрогруп ґрунтів (в разі наявності)
1	0524387200:01:003	9,2	Для ведення особистого селянського господарства	50e 39e

### Умовні позначення



-земельна ділянка (масив), що зарезервованій для надання у власність учасникам АТО / площа, га



-межі населених пунктів



-адміністративні межі сільських, селищних, міських рад

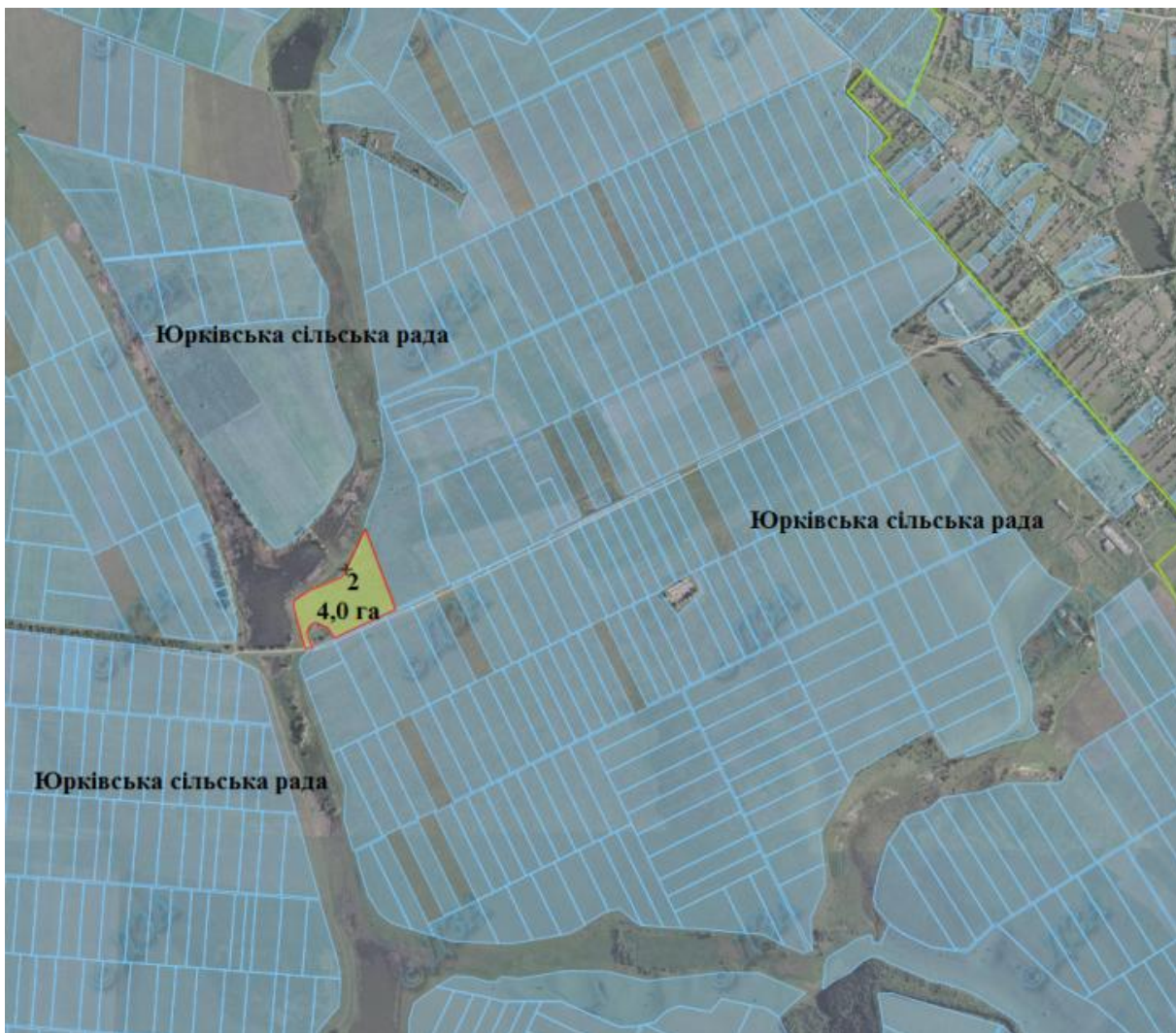


-земельні ділянки, які внесено до Державного земельного кадастру

М 1:10 000





## Юрківська сільська рада Тульчинського району Вінницької області

### Експлікація земель, що зарезервовані для передачі у власність учасникам антитерористичної операції



Номер земельної ділянки (масиву) на плані	Кадастровий номер земельної ділянки (кварталу)	Площа земельної ділянки (га)	Цільове призначення	Перелік агрогруп ґрунтів (в разі наявності)
1	0524387200:01:002	4,0	Для ведення особистого селянського господарства	37д 38д

#### Умовні позначення

-  -земельна ділянка (масив), що зарезервованій для надання у власність учасникам АТО / площа, га
-  -межі населених пунктів
-  -адміністративні межі сільських, селищних, міських рад
-  -земельні ділянки, які внесено до Державного земельного кадастру





М 1:10 000

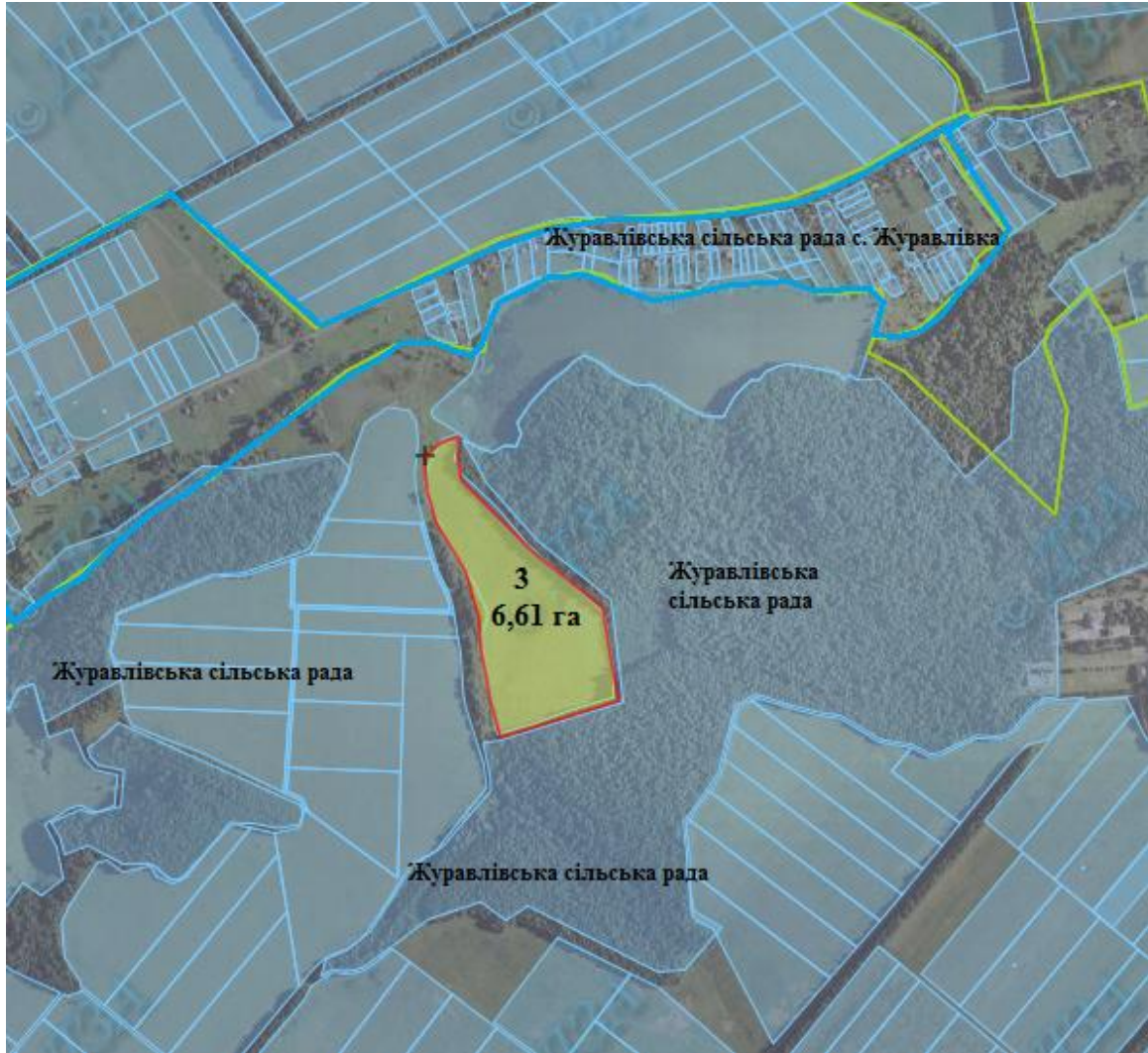
# Журавлівська сільська рада Тульчинського району Вінницької області

## Експлікація земель, що зарезервовані для передачі у власність учасникам антитерористичної операції

Номер земельної ділянки (масиву) на плані	Кадастровий номер земельної ділянки (кварталу)	Площа земельної ділянки (га)	Цільове призначення	Перелік агрогруп ґрунтів (в разі наявності)
1	0524381000:01:002:0271	6,61	Для ведення особистого селянського господарства	49д 29д

### Умовні позначення

-  -земельна ділянка (масив), що зарезервованій для надання у власність учасникам АТО / площа, га
-  -межі населених пунктів
-  -адміністративні межі сільських, селищних, міських рад
-  -земельні ділянки, які внесено до Державного земельного кадастру



М 1:10 000

## Білоусівська сільська рада Тульчинського району Вінницької області

### Експлікація земель, що зарезервовані для передачі у власність учасникам антитерористичної операції



Номер земельної ділянки (масиву) на плані	Кадастровий номер земельної ділянки (кварталу)	Площа земельної ділянки (га)	Цільове призначення	Перелік агрогруп ґрунтів (в разі наявності)
1	0524380400:01:001	1,3	Для ведення особистого селянського господарства	29д

#### Умовні позначення



-земельна ділянка (масив), що зарезервованій для надання у власність учасникам АТО / площа, га



-межі населених пунктів



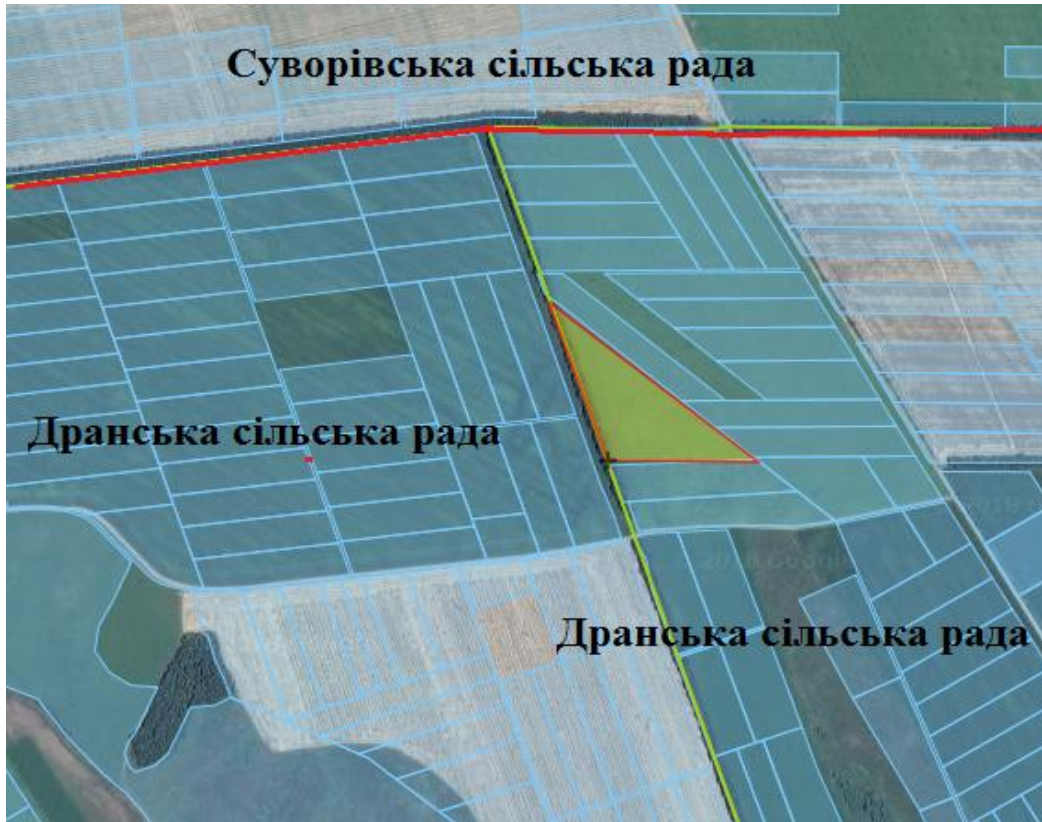
-адміністративні межі сільських, селищних, міських рад



-земельні ділянки, які внесено до Державного земельного кадастру

М 1:10 000


## Дранська сільська рада Тульчинського району Вінницької області





### Експлікація земель, що зарезервовані для передачі у власність учасникам антитерористичної операції


Номер земельної ділянки (масиву) на плані	Кадастровий номер земельної ділянки (кварталу)	Площа земельної ділянки (га)	Цільове призначення	Перелік агрогруп ґрунтів (в разі наявності)
1	0524380800:01:002	3,6	Для ведення особистого селянського господарства	27д

#### Умовні позначення

 -земельна ділянка (масив), що зарезервований для надання у власність учасникам АТО / площа, га

 -межі населених пунктів

 -адміністративні межі сільських, селищних, міських рад

 -земельні ділянки, які внесено до Державного земельного кадастру

М 1:10 000



## Сільницька сільська рада Тульчинського району Вінницької області



### Експлікація земель, що зарезервовані для передачі у власність учасникам антитерористичної операції

Номер земельної ділянки (масиву) на плані	Кадастровий номер земельної ділянки (кварталу)	Площа земельної ділянки (га)	Цільове призначення	Перелік агрогруп ґрунтів (в разі наявності)
1	0524385300:01:003	4,0	Для ведення особистого селянського господарства	39e

### Умовні позначення



земельна ділянка (масив), що зарезервований для надання у власність учасникам АТО / площа, га



-межі населених пунктів



-адміністративні межі сільських, селищних, міських рад



-земельні ділянки, які внесено до Державного земельного кадастру

## Журавлівська сільська рада Тульчинського району Вінницької області



### Експлікація земель, що зарезервовані для передачі у власність учасникам антитерористичної операції

Номер земельної ділянки (масиву) на плані	Кадастровий номер земельної ділянки (кварталу)	Площа земельної ділянки (га)	Цільове призначення	Перелік агрогруп ґрунтів (в разі наявності)
1	0524381000:01:003	2,1	Для ведення особистого селянського господарства	39е

### Умовні позначення



земельна ділянка (масив), що зарезервований для надання у власність учасникам АТО / площа, га



-межі населених пунктів



-адміністративні межі сільських, селищних, міських рад



-земельні ділянки, які внесено до Державного земельного кадастру