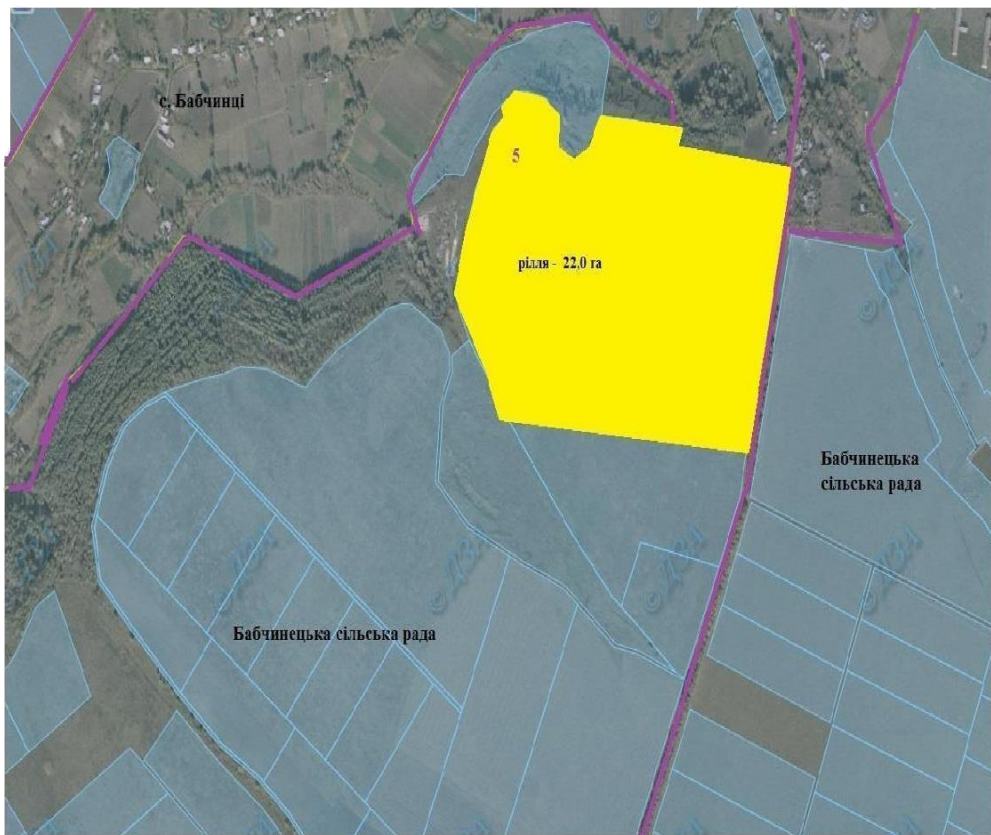


Інформація про зарезервовані земельні ділянки, які можуть бути передані у власність учасникам антитерористичної операції на території Чернівецького району станом на 01.05.2018 року

	Адміністративно-територіальна одиниця	Всього зарезервовано Земельних ділянок загальною площею, га	Зарезервовані територіальними органами Держеокадастру земельні ділянки площею, га	в тому числі			Зарезервовані органами місцевого самоврядування земельні ділянки площею, га	в тому числі			
				для ведення садівництва	для індивідуального дачного будівництва	для ведення особистого селянського господарства		для будівництва і обслуговування жилого будинку, господарського будівельного споруд	для ведення садівництва	для індивідуального дачного будівництва	для ведення особистого селянського господарства
1	2	3	4	5	6	7	8	9	10	11	12
1	Бабчинецька с-р	23,94	23,94			23,94	-	-			
2	Березівська с-р	-	-			-					
3	Борівська с-р	18,57	18,57			18,57					
4	Білянська с-р	3,78	3,78	-	-	3,78	-	-	-	-	-
5	Володіївецька с-р	5,69	5,69			5,69					
6	Вила-Ярузька с-р	26,97	26,97	-	-	26,97	-	-	-	-	-
7	Лозівська с-р	16,0	16,0			16,0					
8	Гонтівська с-р	-	-	-	-	-	-	-	-	-	-
9	Мазурівська с-р	32,30	32,30			32,30					
10	Моївська	3,0	3,0			3,0					
11	Саїнська с-р	4,00	4,00			4,00					
12	Сокільська с-р	12,23	12,23			12,23					
13	Шендерівська с-р	1,5	1,5			1,5					
14	Чернівецька с-р	5,9	5,6			5,6	-	-			
	Всього по району	153,88	153,88			153,88	-	-			

Бабчинецька сільська рада Чернівецького району Вінницької області





Бабчинецька сільська рада Чернівецького району Вінницької області



Експлікація земель, що зарезервовані для передачі у власність учасникам антитерористичної операції

Номер земельної ділянки (масиву) на плані	Кадастровий номер земельної ділянки /кварталу/	Площа земельної ділянки /масиву/ (га)	Цільове призначення	Перелік агрогруп ґрунтів (в разі наявності)
5	0524980300:10:002:0118	22,0	Для ведення особистого селянського господарства	49е;

Умовні позначення

-  земельна ділянка (масив), що зарезервована для надання у власність учасникам АТО/площа, га;
-  межі населених пунктів;
-  земельні ділянки, які внесені до Державного земельного кадастру
-  адміністративні межі сільських, селищних, міських рад

М 1:10 000





Бабчинецька сільська рада Чернівецького району Вінницької області



Експлікація земель що зарезервовані для передачі у власність учасникам антитерористичної операції

Номер земельної ділянки (масиву) на плані	Кадастровий номер земельної ділянки /кварталу/	Площа земельної ділянки /масиву/	Цільове призначення	Перелік агрогруп ґрунтів (в разі наявності)
1б	0524980300:06:001:0323	1,9434	для ведення особистого селянського	49e;50e;56 Ae;

Умовні позначення

-  земельна ділянка (масив), що зарезервована для надання у власність учасникам АТО/площа, га;
-  межі населених пунктів;
-  земельні ділянки, які внесені до Державного земельного кадастру;
-  адміністративні межі сільських, селищних, міських рад

Борівська сільська рада Чернівецького району Вінницької області





Борівська сільська рада Чернівецького району Вінницької області



Експлікація земель, що зарезервовані для передачі у власність учасникам антитерористичної операції

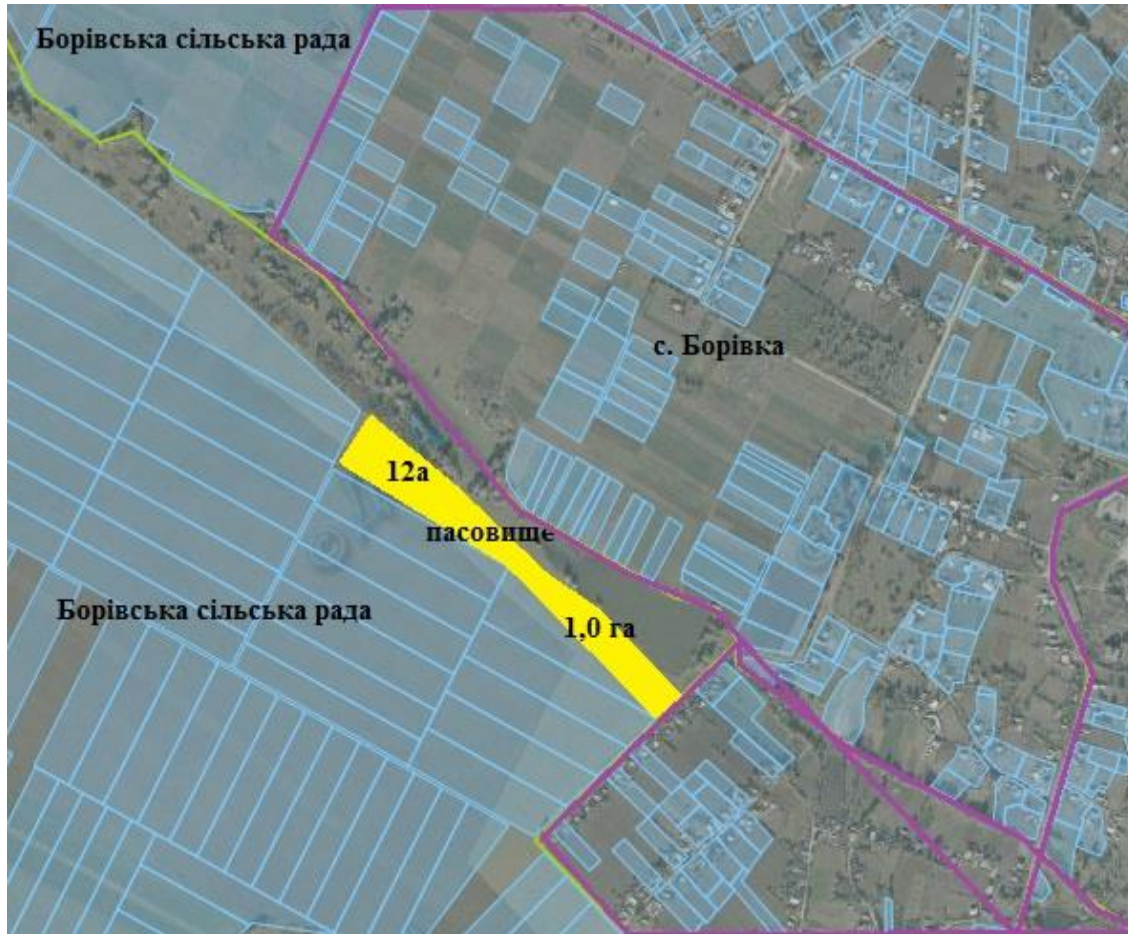
Номер земельної ділянки (масиву) на плані	Кадастровий номер земельної ділянки /кварталу/	Площа земельної ділянки /масиву/ (га)	Цільове призначення	Перелік агрогруп ґрунтів (в разі наявності)
12	0524981500:04:003	1,5	Для ведення особистого селянського господарства	49 е;

Умовні позначення

-  земельна ділянка (масив), що зарезервована для надання у власність учасникам АТО/площа, га;
-  межі населених пунктів;
-  земельні ділянки, які внесені до Державного земельного кадастру;
-  адміністративні межі сільських, селищних, міських рад

М 1:10 000





Борівська сільська рада Чернівецького району Вінницької області



Експлікація земель, що зарезервовані для передачі у власність учасникам антитерористичної операції

Номер земельної ділянки (масиву) на плані	Кадастровий номер земельної ділянки /кварталу/	Площа земельної ділянки /масиву/ (га)	Цільове призначення	Перелік агрогруп ґрунтів (в разі наявності)
12а	0524981500:07:002	1,0	для ведення особистого селянського господарства	49с

Умовні позначення

-  земельна ділянка (масив), що зарезервована для надання у власність учасникам АТО/площа, га;
-  межі населених пунктів;
-  земельні ділянки, які внесені до Державного земельного кадастру
-  адміністративні межі сільських, селищних, міських рад;

М 1:10 000


Борівська сільська рада Чернівецького району Вінницької області





Експлікація земель, що зарезервовані для передачі у власність учасникам антитерористичної операції


Номер земельної ділянки (масиву) на плані	Кадастровий номер земельної ділянки /кварталу/	Площа земельної ділянки /масиву/ (га)	Цільове призначення	Перелік агрогруп ґрунтів (в разі наявності)
126	0524981500:06:005:0282	16,07	Для ведення особистого селянського господарства	49 д;

Умовні позначення

 земельна ділянка (масив), що зарезервована для надання у власність учасникам АТО/площа, га;

 межі населених пунктів;

 земельні ділянки, які внесені до Державного земельного кадастру;

 адміністративні межі сільських, селищних, міських рад;

М 1:10 000

Володівецька сільська рада Чернівецького району Вінницької області

Володіївецька сільська рада Чернівецького району Вінницької області







Експлікація земель, що зарезервовані для передачі у власність

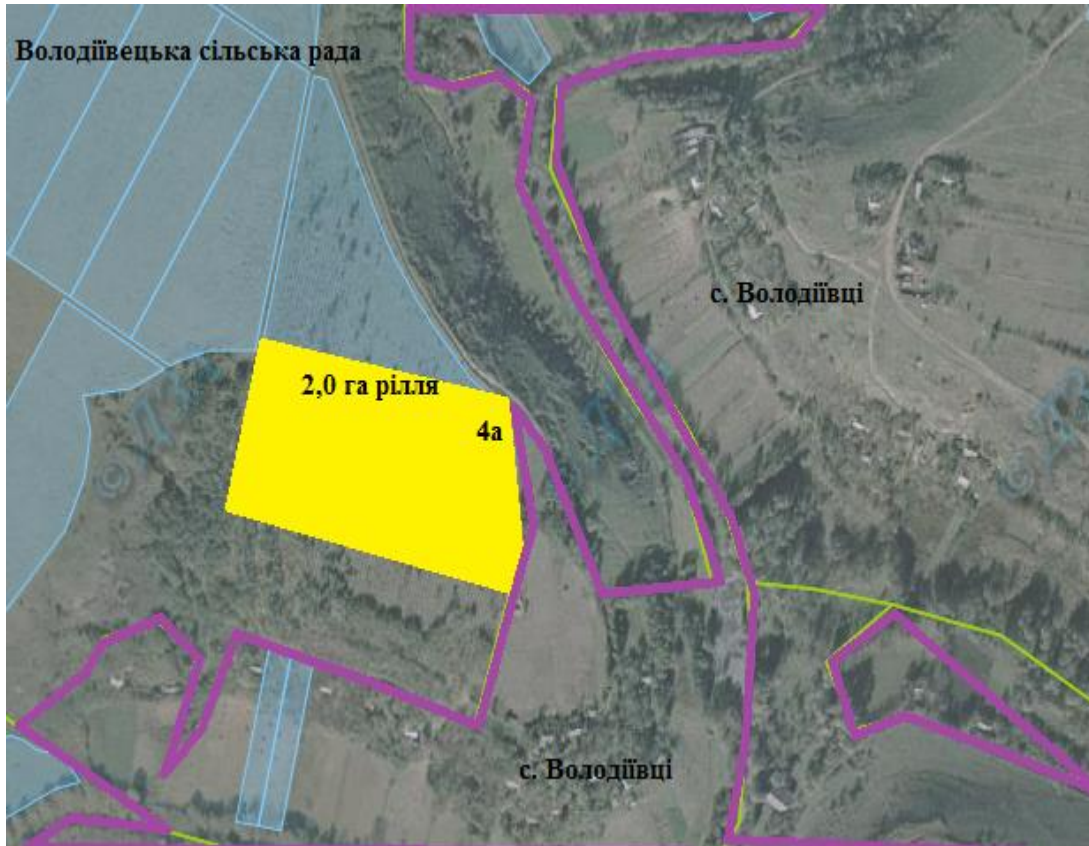
учасникам антитерористичної операції

Номер земельної ділянки (масиву) на плані	Кадастровий номер земельної ділянки /кварталу/	Площа земельної ділянки /масиву/ (га)	Цільове призначення	Перелік агрогруп ґрунтів (в разі наявності)
4	0524982300:05:003:0082	3,6906	Для ведення особистого селянського господарства	46Ае

Умовні позначення

-  земельна ділянка (масив), що зарезервована для надання у власність учасникам АТО/площа, га;
-  межі населених пунктів ;
-  земельні ділянки, які внесені до Державного земельного кадастру;
-  адміністративні межі сільських, селищних, міських рад

Володіївецька сільська рада Чернівецького району Вінницької області







Експлікація земель, що зарезервовані для передачі у власність

учасникам антитерористичної операції

Номер земельної ділянки (масиву) на плані	Кадастровий номер земельної ділянки /кварталу/	Площа земельної ділянки /масиву/ (га)	Цільове призначення	Перелік агрогруп ґрунтів (в разі наявності)
4а	0524982300:03:001	2,0	Для ведення особистого селянського господарства	46Ае

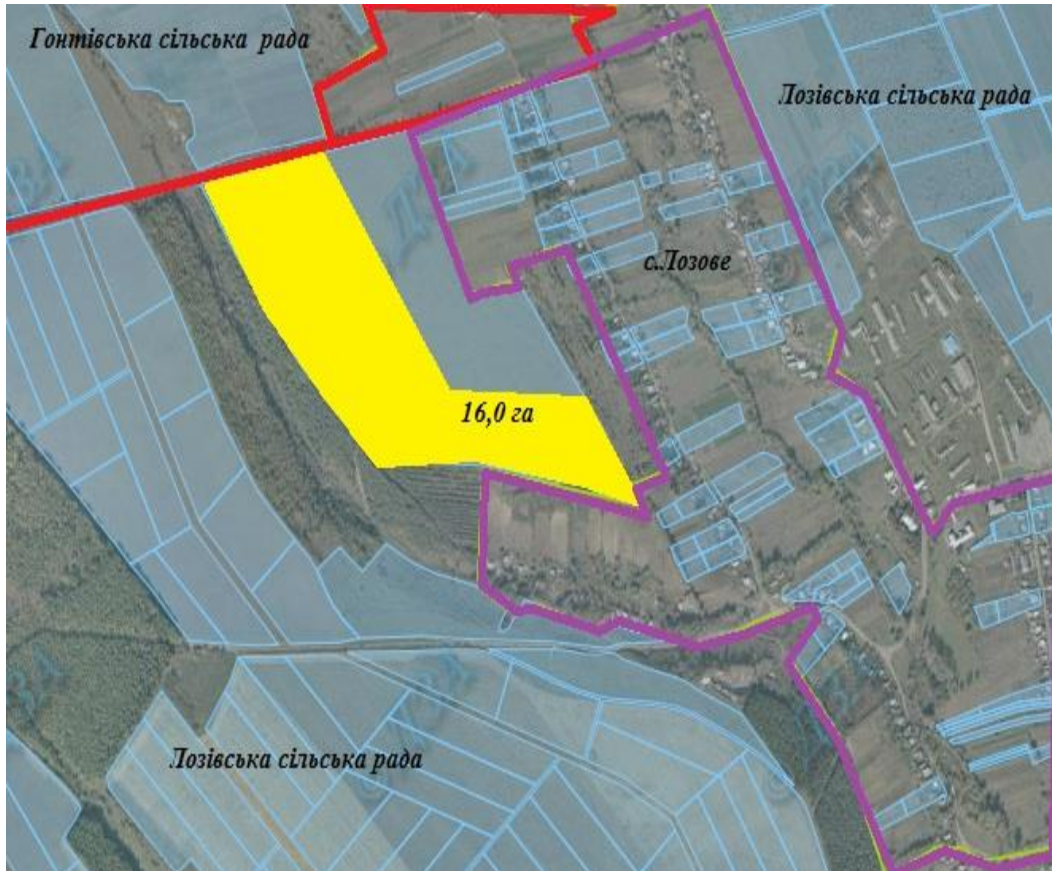
Умовні позначення

-  земельна ділянка (масив), що зарезервована для надання у власність учасникам АТО/площа, га;
-  межі населених пунктів ;
-  земельні ділянки, які внесені до Державного земельного кадастру;
-  адміністративні межі сільських, селищних, міських рад

Лозівська сільська рада Чернівецького району Вінницької області





Лозівська сільська рада Чернівецького району Вінницької області

Експлікація земель, що зарезервовані для передачі у власність учасникам антитерористичної операції



Номер земельної ділянки (масиву) на плані	Кадастровий номер земельної ділянки /кварталу/	Площа земельної ділянки /масиву/ (га)	Цільове призначення	Перелік агрогруп ґрунтів (в разі наявності)
15	052498400:08:001:0210;	16,0	Для ведення особистого селянського господарства	49е

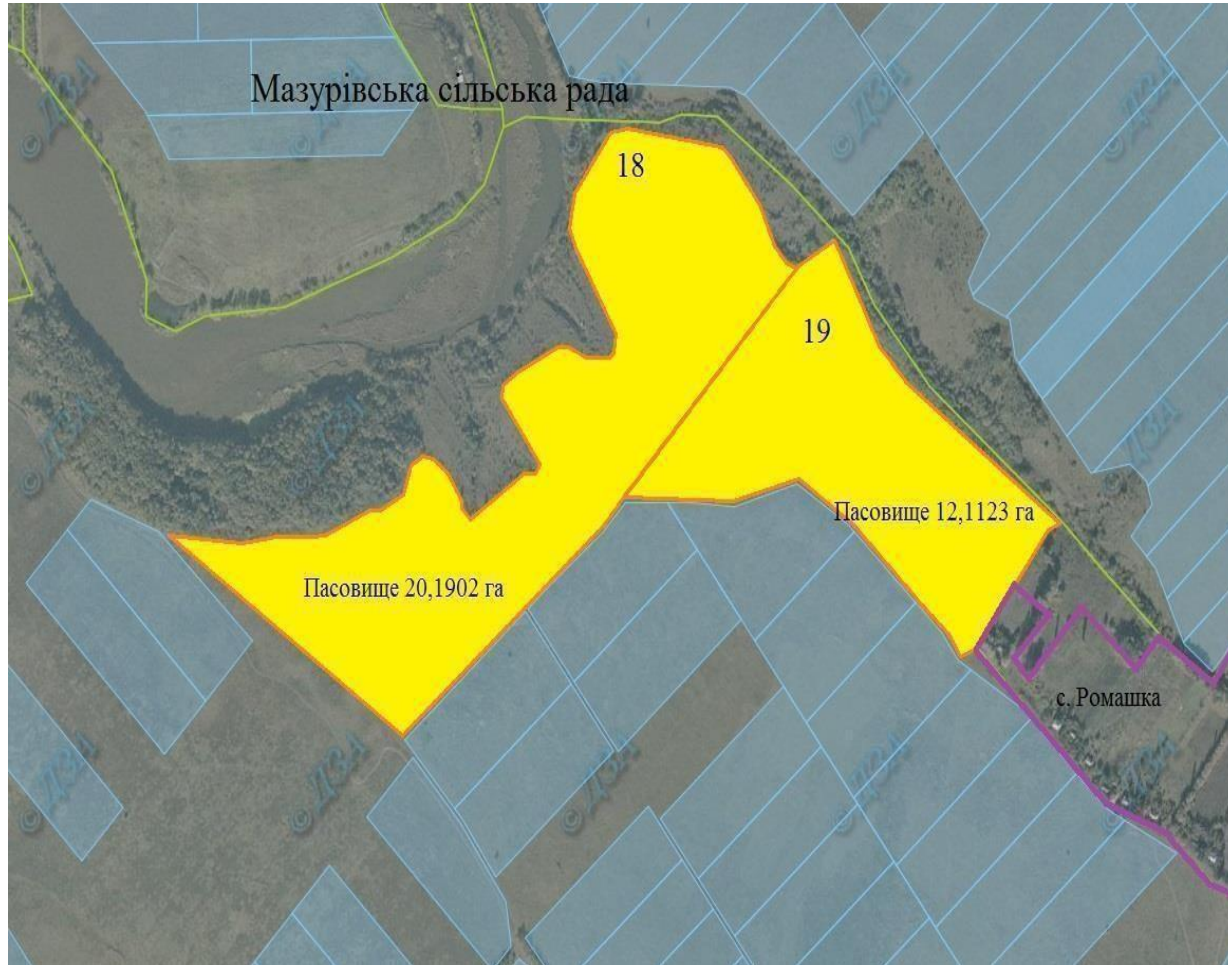
Умовні позначення

-  земельна ділянка (масив), що зарезервована для надання у власність учасникам АТО/площа, га;
-  межі населених пунктів;
-  земельні ділянки, які внесені до Державного земельного кадастру;
-  адміністративні межі сільських, селищних, міських рад

М 1:10 000

Мазурівська сільська рада Чернівецького району Вінницької області

Мазурівська сільська рада Чернівецького району Вінницької області



Експлікація земель, що зарезервовані для передачі у власність учасникам антитерористичної операції

Номер земельної ділянки (масиву) на плані	Кадастровий номер земельної ділянки /кварталу/	Площа земельної ділянки /масиву/ (га)	Цільове призначення	Перелік агрогруп ґрунтів(в разі наявності)
18	0524984500:09:006:0238	20,1902	Для ведення особистого селянського господарства	139 Ал
19	0524984500:09:006:0239	12,11	Для ведення особистого селянського господарства	139 Ал

Умовні позначення



земельна ділянка (масив), що зарезервована для надання у власність учасникам АТО/площа, га;



межі населених пунктів;



земельні ділянки, які внесені до Державного земельного кадастру

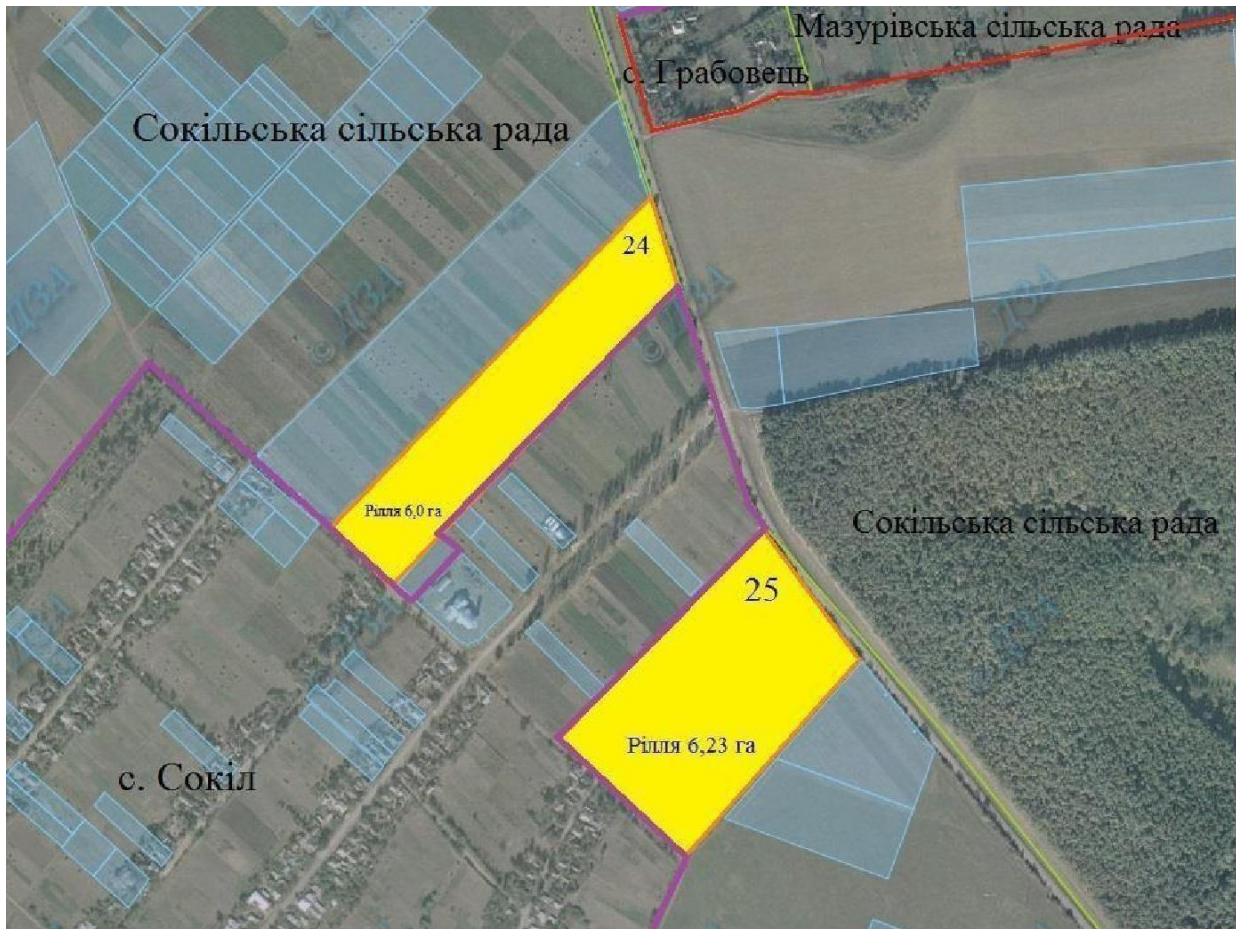


; адміністративні межі сільських, селищних, міських рад

Сокільська сільська рада Чернівецького району Вінницької області





Сокільська сільська рада Чернівецького району Вінницької області

Експлікація земель, що зарезервовані для передачі у власність учасникам антитерористичної операції



Номер земельної ділянки (масиву) на плані	Кадастровий номер земельної ділянки /кварталу/	Площа земельної ділянки /масиву/ (га)	Цільове призначення	Перелік агрогруп ґрунтів(в разі наявності)
24	0524986000:02:001	6	Для ведення особистого селянського господарства	41е;46е; 49д
25	05249860000:03:002	6,23	Для ведення особистого селянського господарства	41е;46е; 49д

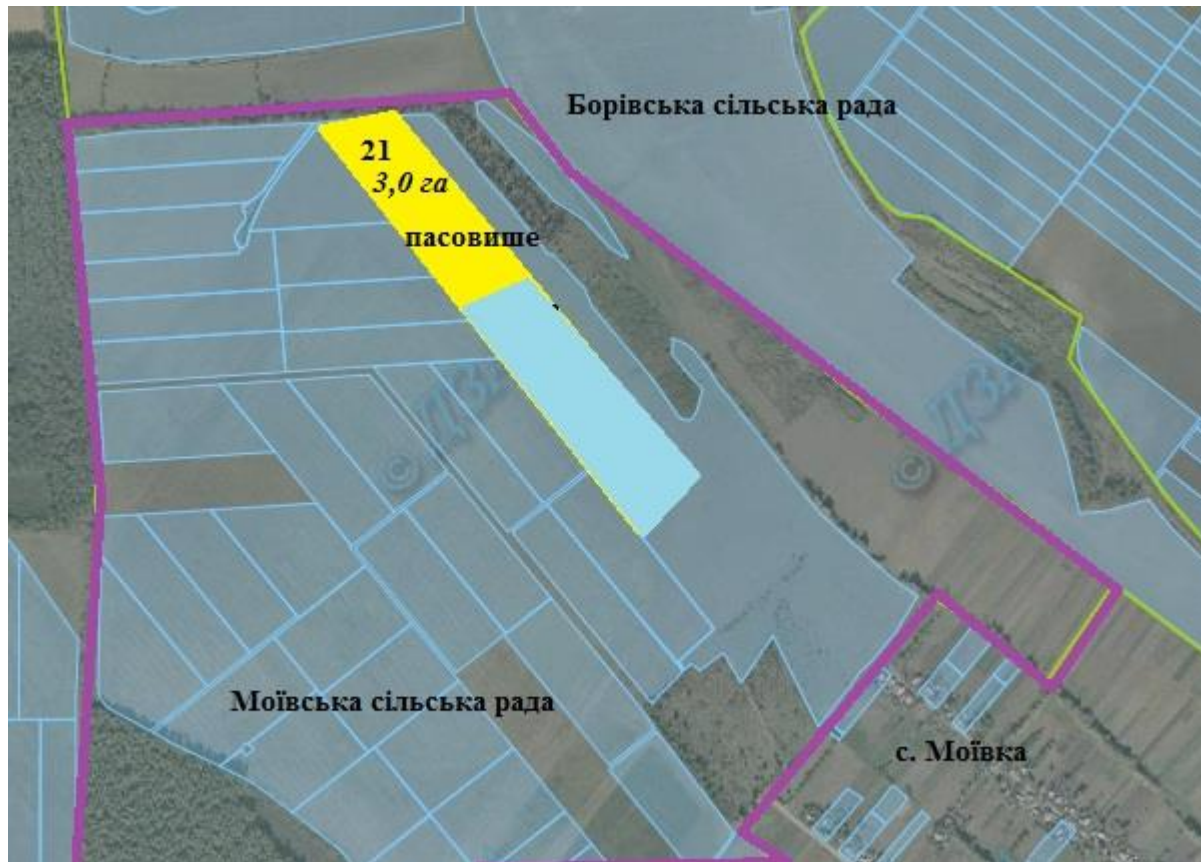
Умовні позначення

-  земельна ділянка (масив), що зарезервована для надання у власність учасникам АТО/площа, га;
-  межі населених пунктів;
-  земельні ділянки, які внесені до Державного земельного кадастру ;
-  адміністративні межі сільських, селищних, міських рад

М 1:10 000

Моївська сільська рада Чернівецького району Вінницької області





Моївська сільська рада Чернівецького району Вінницької області



Експлікація земель, що зарезервовані для передачі у власність учасникам антитерористичної операції

Номер земельної ділянки (масиву) на плані	Кадастровий номер земельної ділянки /кварталу/	Площа земельної ділянки /масиву/ (га)	Цільове призначення	Перелік агрогруп ґрунтів (в разі наявності)
21	0524984800:03:001:0121	3,0	Для ведення особистого селянського господарства	55e

Умовні позначення

-  земельна ділянка (масив), що зарезервована для надання у власність учасникам АТО/площа, га;
-  межі населених пунктів;
-  земельні ділянки, які внесені до Державного земельного кадастру ;
-  адміністративні межі сільських, селищних, міських рад

Саїнська сільська рада Чернівецького району Вінницької області

Саїнська сільська рада Чернівецького району Вінницької області



Експлікація земель, що зарезервовані для передачі у власність

учасникам антитерористичної операції

Номер земельної ділянки масиву (на плані)	Кадастровий номер земельної ділянки /кварталу/	Площа земельно і ділянки /масиву / (га)	Цільове призначення	Перелік агрогруп Ґрунтів (в разі наявності)
22	0524985500:04:003:0079;	4,0	Для ведення особистого селянського господарства	40e;49e

Умовні позначення



земельна ділянка (масив), що зарезервована для надання у власність учасникам АТО/площа, га;



межі населених пунктів;



земельні ділянки, які внесені до Державного земельного кадастру ;



адміністративні межі сільських, селищних, міських рад

Чернівецька селищна рада Чернівецького району Вінницької області





Чернівецька селищна рада Чернівецького району Вінницької області



Експлікація земель, що зарезервовані для передачі у власність учасникам антитерористичної операції

Номер земельної ділянки (масиву) на плані	Кадастровий номер земельної ділянки /кварталу/	Площа земельної ділянки /масиву/ (га)	Цільове призначення	Перелік агрогруп ґрунтів (в разі наявності)
27	0524955100:03:001	5,6	Для ведення особистого селянського господарства	49е-

Умовні позначення

-  земельна ділянка (масив), що зарезервована для надання у власність учасникам АТО/площа, га;
-  межі населених пунктів;
-  земельні ділянки, які внесені до Державного земельного кадастру;
-  адміністративні межі сільських, селищних, міських рад

М 1:10 000

Шендерівська сільська рада Чернівецького району Вінницької області

Шендерівська сільська рада Чернівецького району Вінницької області

Експлікація земель, що зарезервовані для передачі у власність

учасникам антитерористичної операції



Номер земельної ділянки (масиву) на плані	Кадастровий номер земельної ділянки /кварталу/	Площа земельної ділянки /масиву/ (га)	Цільове призначення	Перелік агрогруп ґрунтів (в разі наявності)
26	0524989000:06:001	1,5	Для ведення особистого селянського господарства	-

Умовні позначення



земельна ділянка (масив), що зарезервована для надання у власність учасникам АТО/площа, га;



межі населених пунктів;



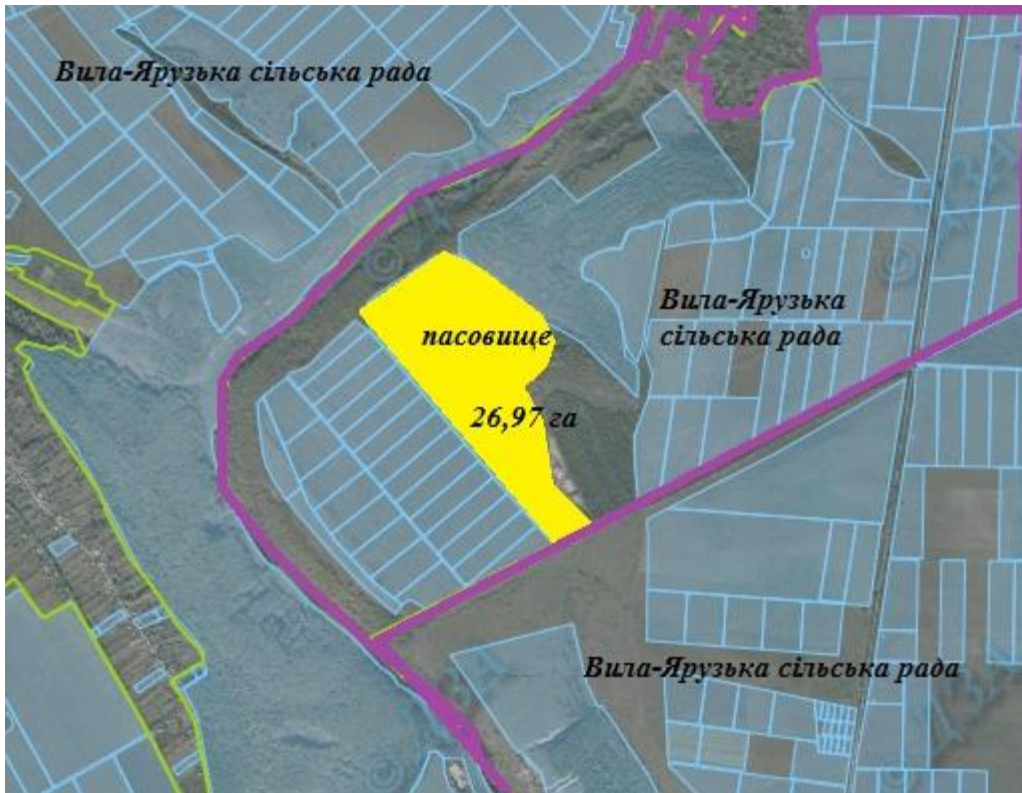
земельні ділянки, які внесені до Державного земельного кадастру ;



адміністративні межі сільських, селищних, міських рад


Ви́ла-Ярузька сільська рада Чернівецького району Вінницької області


**Експлікація земель, що зарезервовані для передачі у власність
учасникам антитерористичної операції**




Номер земельної ділянки (масив)	Кадастровий земельної /кварталу/	Площа земельної ділянки /масиву/ (га)	Цільове призначення	Перелік агрогруп ґрунтів (в разі наявності)
13	0524982000:05:003	26,797	Для ведення особистого селянського господарства	46 Ал; 49е

Умовні позначення

земельна ділянка (масив), що зарезервована для надання у власність учасникам АТО/площа, га;
 межі населених пунктів;

 земельні ділянки, які внесені до Державного земельного кадастру;

 адміністративні межі сільських, селищних, міських рад

Білянська сільська рада Чернівецького району Вінницької області





Білянська сільська рада Чернівецького району Вінницької області



Експлікація земель що зарезервовані для передачі у власність учасникам антитерористичної операції

Номер земельної ділянки (масиву) на плані	Кадастровий номер земельної ділянки /кварталу/	Площа земельної ділянки /масиву/	Цільове призначення	Перелік агрогруп ґрунтів (в разі наявності)
27	0524980900:03:002:0363	3,7833	Для ведення особистого селянського господарства	37д

Умовні позначення

-  земельна ділянка (масив), що зарезервована для надання у власність учасникам АТО/площа, га;
-  межі населених пунктів;
-  земельні ділянки, які внесені до Державного земельного кадастру ;
-  адміністративні межі сільських, селищних, міських рад

