

**Інформація про зарезервовані земельні ділянки, які можуть бути передані у власність учасникам антитерористичної операції на території Чернівецького району станом на 29.10.2018 року**

|    | Адміністративно-територіальна одиниця | Всього зарезервовано Земельних ділянок загальною площею, га | Зарезервовані територіальними органами Держеокадастру земельні ділянки площею, га | в тому числі            |   |   | Зарезервовані органами місцевого самоврядування земельні ділянки площею, га | в тому числі  |                         |   |   |
|----|---------------------------------------|---|---|-------------------------|---|---|---|---|-------------------------|---|---|
|    |                                       |   |   | для ведення садівництва | для індивідуального дачного будівництва | для ведення особистого селянського господарства |   | для будівництва і обслуговування жилого будинку, господарського будівельного споруд | для ведення садівництва | для індивідуального дачного будівництва | для ведення особистого селянського господарства |
| 1  | 2                                     | 3   | 4   | 5                       | 6                                       | 7   | 8   | 9   | 10                      | 11                                      | 12  |
| 1  | Бабчинецька с-р                       | 48,79   | 48,79   |                         |   | 48,79   | -   | -   |                         |   |   |
| 2  | Березівська с-р                       | -   | -   |                         |   | -   |   |   |                         |   |   |
| 3  | Борівська с-р                         | -   | -   |                         |   | -   |   |   |                         |   |   |
| 4  | Білянська с-р                         | 3,78  | 3,78  | -                       | -                                       | 3,78  | -   | -   | -                       | -                                       | -   |
| 5  | Володіївецька с-р                     | -   | -   |                         |   | -   |   |   |                         |   |   |
| 6  | Лозівська с-р                         | -   | -   |                         |   | -   |   |   |                         |   |   |
| 7  | Гонтівська с-р                        | -   | -   | -                       | -                                       | -   | -   | -   | -                       | -                                       | -   |
| 8  | Мазурівська с-р                       | 32,30   | 32,30   |                         |   | 32,30   |   |   |                         |   |   |
| 9  | Моївська                              | 5,0   | 5,0   |                         |   | 5,0   |   |   |                         |   |   |
| 10 | Саїнська с-р                          | -   | -   |                         |   | -   |   |   |                         |   |   |
| 11 | Сокільська с-р                        | 4,92  | 4,92  |                         |   | 4,92  |   |   |                         |   |   |
| 12 | Шендерівська с-р                      | 1,5   | 1,5   |                         |   | 1,5   |   |   |                         |   |   |
| 13 | Чернівецька с-р                       | -   | -   |                         |   | -   | -   | -   |                         |   |   |
|    | <b>Всього по району</b>               | <b>96,29</b>  | <b>96,29</b>  |                         |   | <b>96,29</b>                                    | -   | -   |                         |   |   |

**Бабчинецька сільська рада Чернівецького району Вінницької області**





## Бабчинецька сільська рада Чернівецького району Вінницької області



### Експлікація земель, що зарезервовані для передачі у власність учасникам антитерористичної операції

| Номер земельної ділянки (масиву) на плані | Кадастровий номер земельної ділянки /кварталу/ | Площа земельної ділянки /масиву/ (га) | Цільове призначення                             | Перелік агрогруп ґрунтів (в разі наявності) |
|---|--|---------------------------------------|---|---|
| 5   | 0524980300:10:002:0118                         | 22,0                                  | Для ведення особистого селянського господарства | 49е;  |

#### Умовні позначення

-  земельна ділянка (масив), що зарезервована для надання у власність учасникам АТО/площа, га;
-  межі населених пунктів;
-  земельні ділянки, які внесені до Державного земельного кадастру
-  адміністративні межі сільських, селищних, міських рад





## Бабчинецька сільська рада Чернівецького району Вінницької області



### Експлікація земель що зарезервовані для передачі у власність учасникам антитерористичної операції

| Номер земельної ділянки (масиву) на плані | Кадастровий номер земельної ділянки /кварталу/ | Площа земельної ділянки /масиву/ | Цільове призначення                | Перелік агрогруп ґрунтів (в разі наявності) |
|---|--|----------------------------------|------------------------------------|---|
| 13  | 0524980300:06:001:0323                         | 26,79                            | для ведення особистого селянського | 49e;50e;56 Ae;                              |

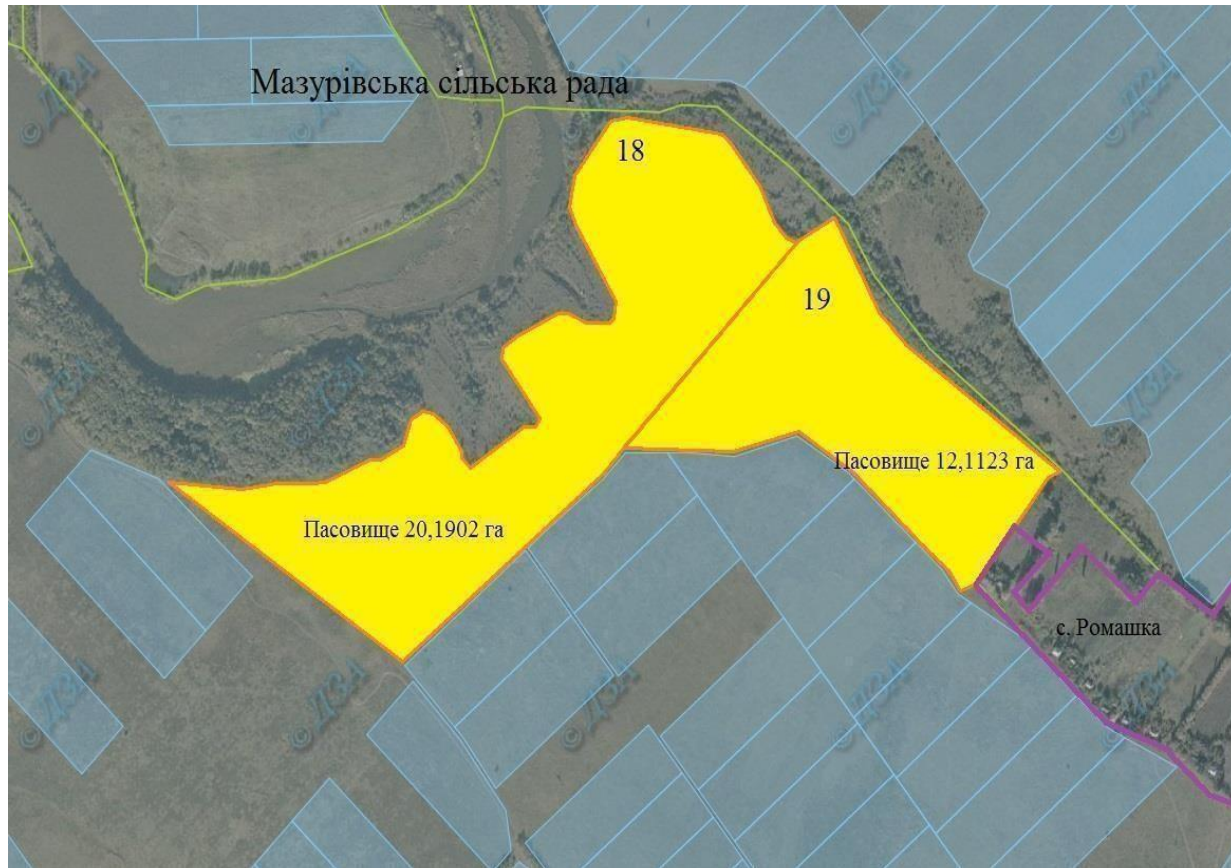
### Умовні позначення

-  земельна ділянка (масив), що зарезервована для надання у власність учасникам АТО/площа, га;
-  межі населених пунктів;
-  земельні ділянки, які внесені до Державного земельного кадастру;
-  адміністративні межі сільських, селищних, міських рад



**Мазурівська сільська рада Чернівецького району Вінницької області**

## Мазурівська сільська рада Чернівецького району Вінницької області



### Експлікація земель, що зарезервовані для передачі у власність учасникам антитерористичної операції

| Номер земельної ділянки (масиву) на плані | Кадастровий номер земельної ділянки /кварталу/ | Площа земельної ділянки /масиву/ (га) | Цільове призначення                             | Перелік агрогруп ґрунтів (в разі наявності) |
|---|--|---------------------------------------|---|---|
| 18  | 0524984500:09:006:0238                         | 20,1902                               | Для ведення особистого селянського господарства | 139 Ал                                      |
| 19  | 0524984500:09:006:0239                         | 12,11                                 | Для ведення особистого селянського господарства | 139 Ал                                      |

#### Умовні позначення

- земельна ділянка (масив), що зарезервована для надання у власність учасникам АТО/площа, га;
- межі населених пунктів;
- земельні ділянки, які внесені до Державного земельного кадастру
- ; адміністративні межі сільських, селищних, міських рад

**М 1:10 00**

**Сокільська сільська рада Чернівецького району Вінницької області**






## Сокільська сільська рада Чернівецького району Вінницької області



### Експлікація земель, що зарезервовані для передачі у власність учасникам антитерористичної операції

| Номер земельної ділянки (масиву) на плані | Кадастровий номер земельної ділянки /кварталу/ | Площа земельної ділянки /масиву/ (га) | Цільове призначення                             | Перелік агрогруп ґрунтів( в разі наявності) |
|---|--|---------------------------------------|---|---|
| 24  | 0524986000:02:001                              | 4,92                                  | Для ведення особистого селянського господарства | 41е;46е; 49д                                |

### Умовні позначення

-  земельна ділянка (масив), що зарезервована для надання у власність учасникам АТО/площа, га;
-  межі населених пунктів;
-  земельні ділянки, які внесені до Державного земельного кадастру; адміністративні межі сільських, селищних, міських рад

М 1:10000





**Моївська сільська рада Чернівецького району Вінницької області**

# Моївська сільська рада Чернівецького району Вінницької області

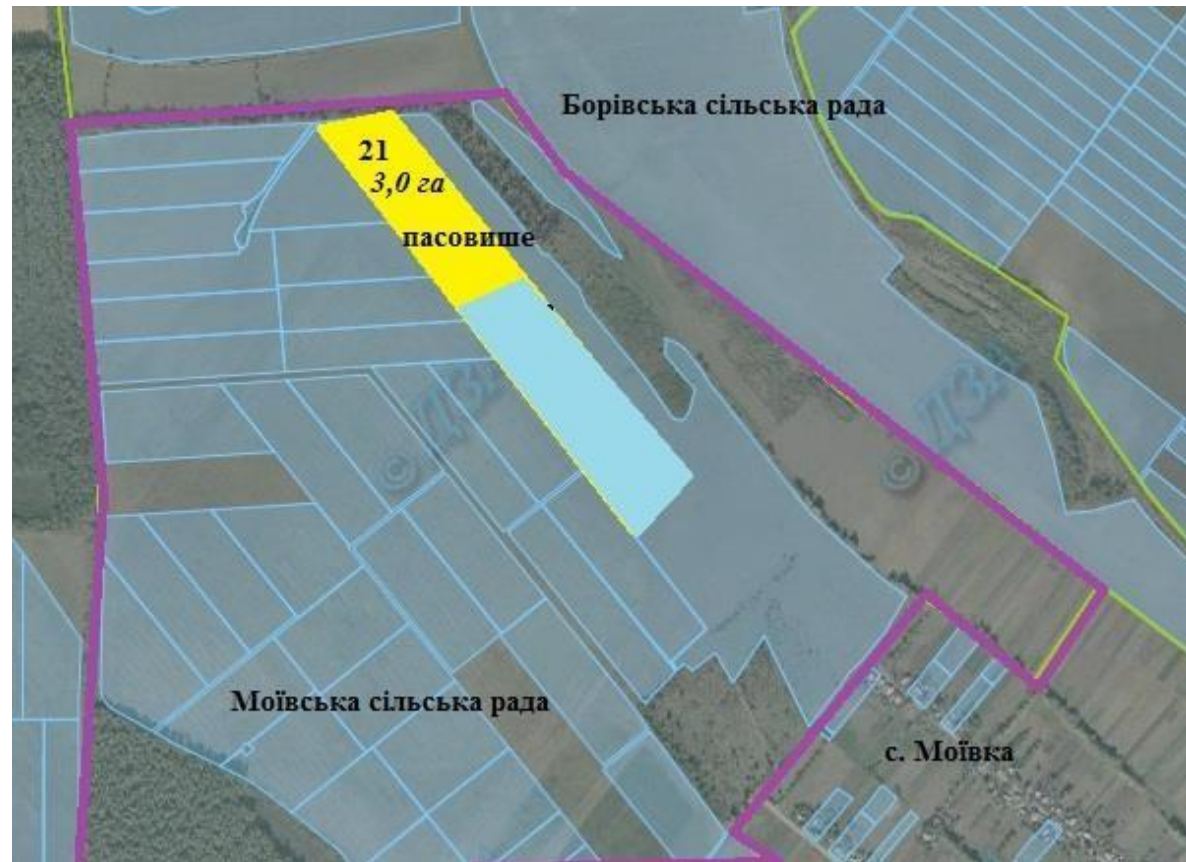
## Експлікація земель, що зарезервовані для передачі у власність учасникам антитерористичної операції

| Номер земельної ділянки (масиву) на плані | Кадастровий номер земельної ділянки /кварталу/ | Площа земельної ділянки /масиву/ (га) | Цільове призначення                             | Перелік агрогруп ґрунтів (в разі наявності) |
|---|--|---------------------------------------|---|---|
| 21  | 0524984800:03:001:0121                         | 3,0                                   | Для ведення особистого селянського господарства | 55е   |

### Умовні позначення

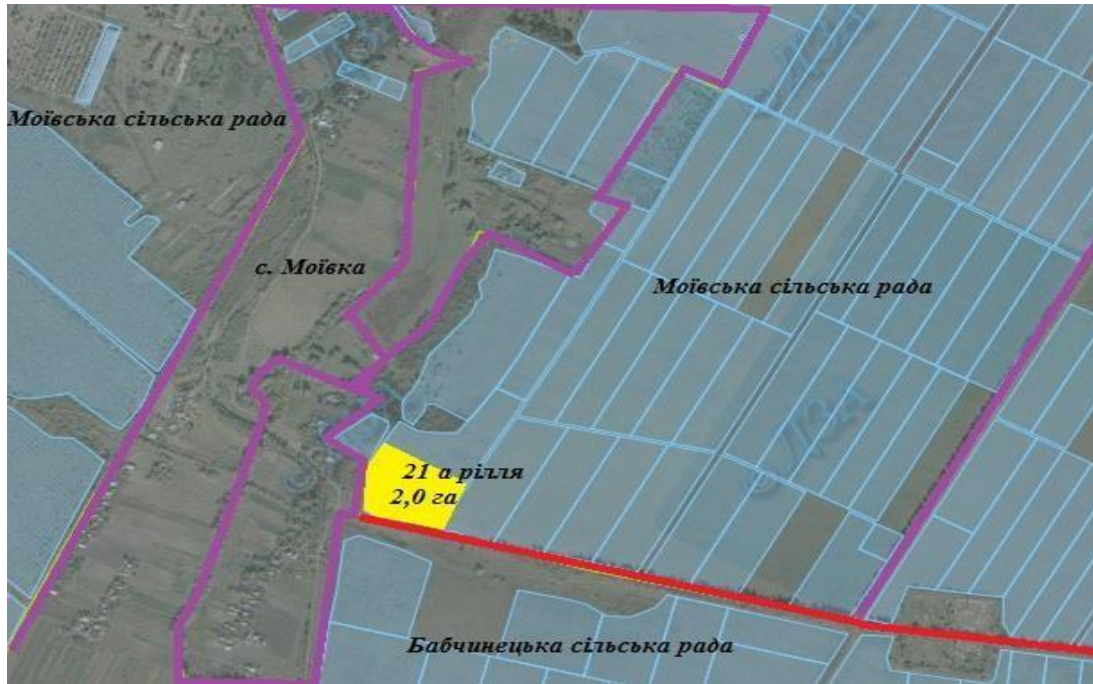
-  земельна ділянка (масив), що зарезервована для надання у власність учасникам АТО/площа, га;
-  межі населених пунктів;
-  земельні ділянки, які внесені до Державного земельного кадастру;
-  адміністративні межі сільських, селищних, міських рад

М 1:10 000



## Моївська сільська рада Чернівецького району Вінницької області

### Експлікація земель, що зарезервовані для передачі у власність учасникам антитерористичної операції



ення

УМОВН  
і  
ПОЗНАЧ

| Номер земельної ділянки (масиву) на плані | Кадастровий номер земельної ділянки /кварталу/ | Площа земельної ділянки /масиву/ (га) | Цільове призначення                             | Перелік агрогруп ґрунтів (в разі наявності) |
|---|--|---------------------------------------|---|---|
| 21а                                       | 0524984800:04:003:0063                         | 2,0                                   | Для ведення особистого селянського господарства | 55е   |



земельна ділянка (масив), що зарезервована для надання у власність учасникам АТО/площа, га;



межі населених пунктів;



земельні ділянки, які внесені до Державного земельного кадастру;



адміністративні межі сільських, селищних, міських рад

М 1:10 000

**Шендерівська сільська рада Чернівецького району Вінницької області**





# Шендерівська сільська рада Чернівецького району Вінницької області

## Експлікація земель, що зарезервовані для передачі у власність учасникам антитерористичної операції



| Номер земельної ділянки (масиву) на плані | Кадастровий номер земельної ділянки /кварталу/ | Площа земельної ділянки /масиву/ (га) | Цільове призначення                             | Перелік агрогруп ґрунтів (в разі наявності) |
|---|--|---------------------------------------|---|---|
| 26  | 0524989000:06:001                              | 26,79                                 | Для ведення особистого селянського господарства | 46 Аг;<br>49е                               |

### Умовні позначення

-  земельна ділянка (масив), що зарезервована для надання у власність учасникам АТО/площа, га;
-  межі населених пунктів;
-  земельні ділянки, які внесені до Державного земельного кадастру;
-  адміністративні межі сільських, селищних, міських рад.

М 1:10 000

**Білянська сільська рада Чернівецького району Вінницької області**

## Білянська сільська рада Чернівецького району Вінницької області



### Експлікація земель що зарезервовані для передачі у власність учасникам антитерористичної операції

| Номер земельної ділянки (масиву) на плані | Кадастровий номер земельної ділянки /кварталу/ | Площа земельної ділянки /масиву/ | Цільове призначення                             | Перелік агрогруп ґрунтів (в разі наявності) |
|---|--|----------------------------------|---|---|
| 27  | 0524980900:03:002:0363                         | 3,7833                           | Для ведення особистого селянського господарства | 37д   |

### Умовні позначенн



земельна ділянка (масив), що зарезервована для надання у власність учасникам АТО/площа, га;



межі населених пунктів;



земельні ділянки, які внесені до Державного земельного кадастру ;



адміністративні межі сільських, селищних, міських рад



