

Інформація про зарезервовані земельні ділянки для передачі у власність

учасникам антитерористичної операції

по Чечельницькому району станом на 01.03.2018 року

№ п/п	Адміністративно-територіальна одиниця (сільська/селищна/міська рада)	Всього зарезервовано, загальна площа ,га	зарезервовано територіальними органами Держгеокадастру	в тому числі			для ведення особистого селянського господарства	зарезервовано органами місцевого самоврядування	в тому числі			для ведення особистого селянського господарства
				для ведення садівництва	для індивідуального дачного будівництва	для ведення садівництва			для будівництва	для ведення садівництва	для індивідуального дачного будівництва	
1	2	3	4	5	6	7	8	9	10	11	12	
1	Білокамінська	4	4			4	0					
2	Вербська	4	4			4	0					
3	Каташинська	6	6			6	0					
4	Любомирська	2	2			2	0					
5	Лузька	4	4			4	0					
6	Ольгопільська						0					
7	Стратівської	14	14			14	0					
8	Тартацька						0					
9	Болдурівська	2	2			2	0					
10	Рогізьківська						0					
11	Чечельницька	2	2			2	0					
12	Бритавська	9,9435	9,9435			9,9435	0					
13	Куренівська	0	0				0					
14	Червоногребельська	8	8			8	0					
15	Демівська	2	2			2	0					
16	Берізько-Чечельницька	4	4			4	0					
Чечельницький район			61,9435	61,9435		61,9435	0	0	0	0	0	

Гу Держгеокадастру у Вінницькій області
Відділ у Чечельницькому районі

194/421-18-0.39 від 27.02.2018



61,9435


Начальник відділу

Кохановський

Чечельницький район Вінницької області

Білокамінська сільська рада Чечельницького району Вінницької області

Білокамінської сільської ради Чечельницького району Вінницької області



Маштаб 1: 10 000

Експлікація земель, що зарезервовані для передачі у власність учасникам АТО			
№ земельної ділянки (масива) на плані	Кадастровий номер земельної ділянки /кварталу/	Площа земельної ділянки /кварталу, масиву/	цільове призначення
1	0525080400:03:000:0000	4.0000 га	Для ведення особистого селянського господарства

УМОВНІ ПОЗНАЧЕННЯ

- земельна ділянка із земель запасу сільськогосподарського призначення (рілля). Зарезервована для надання у власність учасникам АТО



- земельні ділянки, які внесено до Державного земельного кадастру



Погоджено

Примітка - зарезервовано для надання у власність учасникам АТО

Начальник відділу у Чечельницькому районі
Головного управління Держгеокадастру у Вінницької області



О. Кохановський

Бритаўська сільська рада Чечельницького району Вінницької області

Бритавської сільської ради Чечельницького району Вінницької області




Маштаб 1: 10 000

Експлікація земель, що зарезервовані для передачі у власність учасникам АТО			
№ земельної ділянки (масива) на плані	Кадастровий номер земельної ділянки /кварталу/	Площа земельної ділянки /кварталу, масиву/	цільове призначення
1	0525081600:04:000:0405	9.9435 га	Для ведення особистого селянського господарства

УМОВНІ ПОЗНАЧЕННЯ

- земельна ділянка із земель запасу сільськогосподарського призначення (рілля). Зарезервована для надання у власність учасникам АТО



- земельні ділянки, які внесено до Державного земельного кадастру

Примітка - зарезервовано для надання у власність учасникам АТО

- №1-Кирилко Віктор Іванович
- №2-Осадчий Віктор Іванович
- №3-Подольський Андріян Дмитрович
- №4-Подольський Євген Валерійович

Погоджено



Начальник відділу у Чечельницькому районі
Головного управління Держгеокадастру у Вінницької області

О. Кохановський

Беріско-Чечельницька сільська рада Чечельницького району Вінницької області

Беріско-Чечельницької сільської ради Чечельницького району Вінницької області



Маштаб 1 : 10 000


Експлікація земель, що зарезервовані для передачі у власність учасникам АТО			
№ земельної ділянки (масива) на плані	Кадастровий номер земельної ділянки /кварталу/	Площа земельної ділянки /кварталу, масиву/	цільове призначення
1	0525080800:04:000:0000	4.0000 га	Для ведення особистого селянського господарства

УМОВНІ ПОЗНАЧЕННЯ

- земельна ділянка із земель запасу сільськогосподарського призначення (рілля). Зарезервована для надання у власність учасникам АТО



- земельні ділянки, які внесено до Державного земельного кадастру



Погоджено

Примітка - зарезервовано для надання у власність учасникам АТО

№1-(Стащенко Віталій Анатолійович)

№2-(Званчук Олег Миколайович)



Начальник відділу у Чечельницькому районі
Головного управління Держгеокадастру у Вінницької області

О. Кохановський

Вербська сільська рада Чечельницького району Вінницької області


Вербської сільської ради Чечельницького району Вінницької області



Експлікація земель, що зарезервовані для передачі у власність учасникам АТО			
№ земельної ділянки (масива) на плані	Кадастровий номер земельної ділянки /кварталу/	Площа земельної ділянки /кварталу, масиву/	цільове призначення
1	0525082200:04:000:0000	2.0000 га	Для ведення особистого селянського господарства

УМОВНІ ПОЗНАЧЕННЯ

- земельна ділянка із земель запасу сільськогосподарського призначення (рілля). Зарезервована для надання у власність учасникам АТО



- земельні ділянки, які внесено до Державного земельного кадастру

Маштаб 1: 10 000


Примітка - зарезервовано для надання у власність учасникам АТО (Горнушенков Сергій Олександрович)

Погоджено
 Начальник відділу у Чечельницькому районі
 Головного управління Держгеокадастру у Вінницької області



О. Кохановський


Вербської сільської ради Чечельницького району Вінницької області



Експлікація земель, що зарезервовані для передачі у власність учасникам АТО			
№ земельної ділянки (масива) на плані	Кадастровий номер земельної ділянки /кварталу/	Площа земельної ділянки /кварталу, масиву/	цільове призначення
1	0525082200:03:000:0000	2.0000 га	Для ведення особистого селянського господарства

УМОВНІ ПОЗНАЧЕННЯ

- земельна ділянка із земель запасу сільськогосподарського призначення (рілля). Зарезервована для надання у власність учасникам АТО



- земельні ділянки, які внесено до Державного земельного кадастру

Маштаб 1: 10 000

Примітка - зарезервовано для надання у власність учасникам АТО (Блиндур Ярослав Сергійович)

Начальник відділу у Чечельницькому районі
Головного управління Держгеокадастру у Вінницькій області



О. Кохановський

Каташинська сільська рада Чечельницького району Вінницької області

Каташинської сільської ради Чечельницького району Вінницької області



Маштаб 1: 10 000

Експлікація земель, що зарезервовані для передачі у власність учасникам АТО			
№ земельної ділянки (масива) на плані	Кадастровий номер земельної ділянки /кварталу/	Площа земельної ділянки /кварталу, масиву/	цільове призначення
1	0525083200:07:000:0000	2.0000 га	Для ведення особистого селянського господарства

УМОВНІ ПОЗНАЧЕННЯ

- земельна ділянка із земель запасу сільськогосподарського призначення (рілля). Зарезервована для надання у власність учасникам АТО



- земельні ділянки, які внесено до Державного земельного кадастру

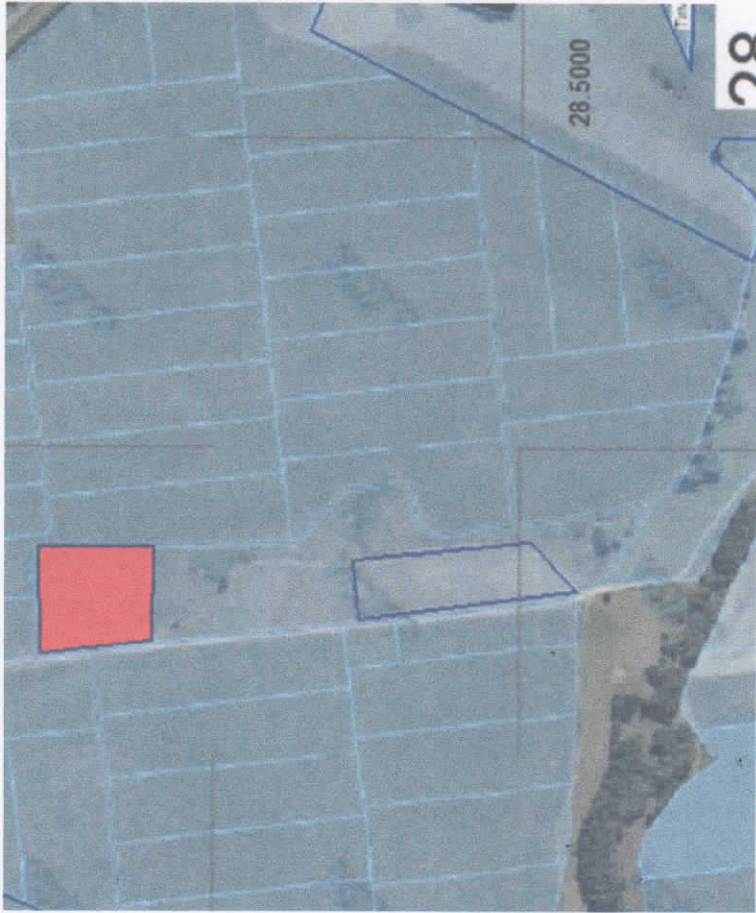
Примітка - зарезервовано для надання у власність учасникам АТО (Перинський Ростислав Олександрович)

Начальник відділу у Чечельницькому районі
Головного управління Держгеокадастру у Вінницькій області



О. Кохановський

Каташинської сільської ради Чечельницького району Вінницької області



Маштаб 1: 10 000

Експлікація земель, що зарезервовані для передачі у власність учасникам АТО			
№ земельної ділянки (масива) на плані	Кадастровий номер земельної ділянки /кварталу/	Площа земельної ділянки /кварталу, масиву/	цільове призначення
1	0525083200:03:000:0000	2.0000 га	Для ведення особистого селянського господарства

УМОВНІ ПОЗНАЧЕННЯ

- земельна ділянка із земель запасу сільськогосподарського призначення (рілля). Зарезервована для надання у власність учасникам АТО



- земельні ділянки, які внесено до Державного земельного кадастру

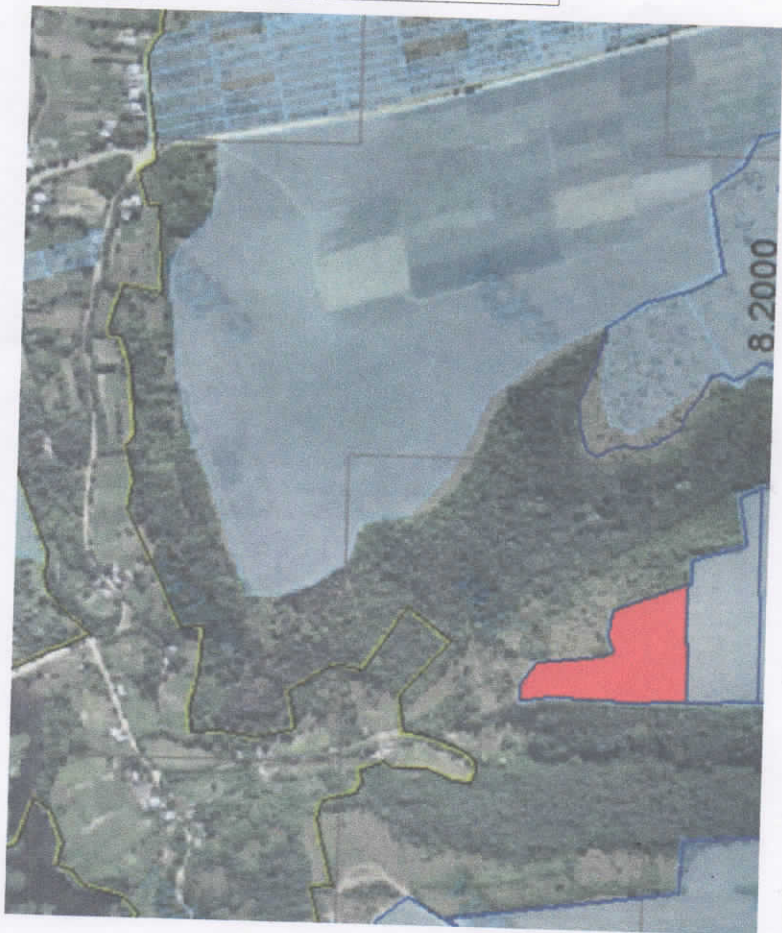
Примітка - зарезервовано для надання у власність учасникам АТО (Білявський Дмитро Юрійович)

Начальник відділу у Чечельницькому районі
Головного управління Держгеокадастру у Вінницької області



О. Кохановський

Каташинської сільської ради Чечельницького району Вінницької області



Маштаб 1: 10 000

Експлікація земель, що зарезервовані для передачі у власність учасникам АТО			
№ земельної ділянки (масива) на плані	Кадастровий номер земельної ділянки /кварталу/	Площа земельної ділянки /кварталу, масиву/	цільове призначення
1	0525083200:05:000:0000	2.0000 га	Для ведення особистого селянського господарства

УМОВНІ ПОЗНАЧЕННЯ

- земельна ділянка із земель запасу сільськогосподарського призначення (рілля). Зарезервована для надання у власність учасникам АТО



- земельні ділянки, які внесено до Державного земельного кадастру

Примітка - зарезервовано для надання у власність учасникам АТО (Стиценко Євгеній Миколайович)

Начальник відділу у Чечельницькому районі
Головного управління Держгеокадастру у Вінницькій області



О. Кохановський

Любомирська сільська рада Чечельницького району Вінницької області

Любомирської сільської ради Чечельницького району Вінницької області



Маштаб 1: 10 000

Експлікація земель, що зарезервовані для передачі у власність учасникам АТО			
№ земельної ділянки (масива) на плані	Кадастровий номер земельної ділянки /кварталу/	Площа земельної ділянки /кварталу, масиву/	цільове призначення
1	0525084200:03:000:0000	2.0000 га	Для ведення особистого селянського господарства

УМОВНІ ПОЗНАЧЕННЯ

- земельна ділянка із земель запасу сільськогосподарського призначення (рілля). Зарезервована для надання у власність учасникам АТО



- земельні ділянки, які внесено до Державного земельного кадастру

Погоджено



Примітка - зарезервовано для надання у власність учасникам АТО (Томчук Леонід Миколайович)

Начальник відділу у Чечельницькому районі
Головного управління Держгеокадастру у Вінницької області

О. Кохановський

Лузька сільська рада Чечельницького району Вінницької області

Лузької сільської ради Чечельницького району Вінницької області



Маштаб 1: 10 000

Експлікація земель, що зарезервовані для передачі у власність учасникам АТО			
№ земельної ділянки (масива) на плані	Кадастровий номер земельної ділянки /кварталу/	Площа земельної ділянки /кварталу, масиву/	цільове призначення
1	0525083900:02:000:0000	2.0000 га	Для ведення особистого селянського господарства

УМОВНІ ПОЗНАЧЕННЯ

- земельна ділянка із земель запасу сільськогосподарського призначення (рілля). Зарезервована для надання у власність учасникам АТО



- земельні ділянки, які внесено до Державного земельного кадастру

Погоджено

Примітка - зарезервовано для надання у власність учасникам АТО (Малий Володимир Тимофійович)

Начальник відділу у Чечельницькому районі
Головного управління Держгеокадастру у Вінницької області



О. Кохановський

Лузької сільської ради Чечельницького району Вінницької області




Маштаб 1: 10 000

Експлікація земель, що зарезервовані для передачі у власність учасникам АТО			
№ земельної ділянки (масива) на плані	Кадастровий номер земельної ділянки /кварталу/	Площа земельної ділянки /кварталу, масиву/	цільове призначення
1	0525083900:02:000:0000	2.0000 га	Для ведення особистого селянського господарства

УМОВНІ ПОЗНАЧЕННЯ

- земельна ділянка із земель запасу сільськогосподарського призначення (рілля). Зарезервована для надання у власність учасникам АТО



- земельні ділянки, які внесено до Державного земельного кадастру

Погоджено

Примітка - зарезервовано для надання у власність учасникам АТО (Шепітько Андрій Олександрович)

Начальник відділу у Чечельницькому районі
Головного управління Держгеокадастру у Вінницької області



О. Кохановський

Стратіївська сільська рада Чечельницького району Вінницької області

Стратіївської сільської ради Чечельницького району Вінницької області




Маштаб 1: 10 000

Експлікація земель, що зарезервовані для передачі у власність учасникам АТО			
№ земельної ділянки (масива) на плані	Кадастровий номер земельної ділянки /кварталу/	Площа земельної ділянки /кварталу, масиву/	цільове призначення
1	0525085300:03:000:0000	2.0000 га	Для ведення особистого селянського господарства

УМОВНІ ПОЗНАЧЕННЯ

- земельна ділянка із земель запасу сільськогосподарського призначення (рілля). Зарезервована для надання у власність учасникам АТО



- земельні ділянки, які внесено до Державного земельного кадастру

Погоджено

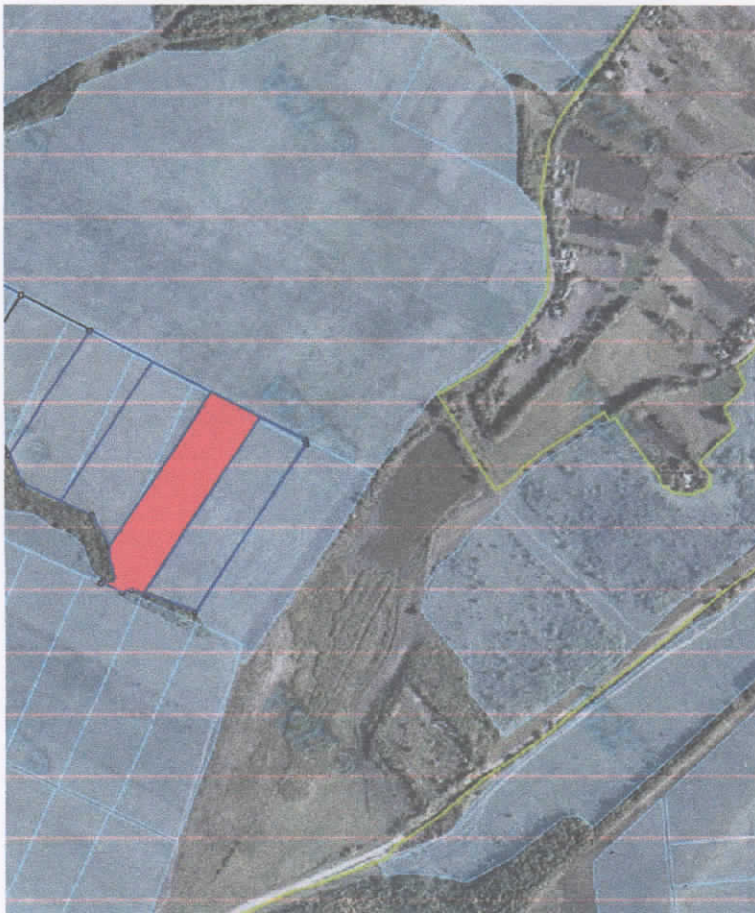
Примітка - зарезервовано для надання у власність учасникам АТО (Новобранець Іван Олексійович)

Начальник відділу у Чечельницькому районі
Головного управління Держгеокадастру у Вінницькій області



О. Кохановський


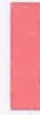
Стратіївської сільської ради Чечельницького району Вінницької області



Експлікація земель, що зарезервовані для передачі у власність учасникам АТО			
№ земельної ділянки (масива) на плані	Кадастровий номер земельної ділянки /кварталу/	Площа земельної ділянки /кварталу, масиву/	цільове призначення
1	0525085300:03:000:0000	2.0000 га	Для ведення особистого селянського господарства

УМОВНІ ПОЗНАЧЕННЯ

- земельна ділянка із запасу сільськогосподарського призначення (рілля). Зарезервована для надання у власність учасникам АТО



- земельні ділянки, які внесено до Державного земельного кадастру

Маштаб 1: 10 000

Примітка - зарезервовано для надання у власність учасникам АТО (Борденюк Сергій Анатолійович)

Погоджено



Начальник відділу у Чечельницькому районі
Головного управління Держгеокадастру у Вінницької області

О. Кохановський

Стратіївської сільської ради Чечельницького району Вінницької області



Експлікація земель, що зарезервовані для передачі у власність учасникам АТО			
№ земельної ділянки (масива) на плані	Кадастровий номер земельної ділянки /кварталу/	Площа земельної ділянки /кварталу, масиву/	цільове призначення
1	0525085300:03:000:0000	2.0000 га	Для ведення особистого селянського господарства

УМОВНІ ПОЗНАЧЕННЯ

- земельна ділянка із земель запасу сільськогосподарського призначення (рілля). Зарезервована для надання у власність учасникам АТО



Маштаб 1: 10 000

- земельні ділянки, які внесено до Державного земельного кадастру

Погоджено


Примітка - зарезервовано для надання у власність учасникам АТО (Новобранець Іван Олексійович)

Начальник відділу у Чечельницькому районі
Головного управління Держгеокадастру у Вінницькій області



О. Кохановський


Стратіївської сільської ради Чечельницького району Вінницької області




Експлікація земель, що зарезервовані для передачі у власність учасникам АТО			
№ земельної ділянки (масива) на плані	Кадастровий номер земельної ділянки /кварталу/	Площа земельної ділянки /кварталу, масиву/	цільове призначення
1	0525085300:04:000:0000	2.0000 га	Для ведення особистого селянського господарства

УМОВНІ ПОЗНАЧЕННЯ

- земельна ділянка із земель запасу сільськогосподарського призначення (рілля). Зарезервована для надання у власність учасникам АТО



- земельні ділянки, які внесено до Державного земельного кадастру



Погоджено

Маштаб 1: 10 000

Примітка - зарезервовано для надання у власність учасникам АТО (Перхалюк Андрій Богданович)



Начальник відділу у Чечельницькому районі
Головного управління Держгеокадастру у Вінницької області

О. Кохановський

Стратіївської сільської ради Чечельницького району Вінницької області



Експлікація земель, що зарезервовані для передачі у власність учасникам АТО			
№ земельної ділянки (масива) на плані	Кадастровий номер земельної ділянки /кварталу/	Площа земельної ділянки /кварталу, масиву/	цільове призначення
1	0525085300:04:000:0000	4.0000 га	Для ведення особистого селянського господарства

УМОВНІ ПОЗНАЧЕННЯ

- земельна ділянка із земель запасу сільськогосподарського призначення (рілля). Зарезервована для надання у власність учасникам АТО



- земельні ділянки, які внесені до Державного земельного кадастру

Погоджено

Маштаб 1: 10 000

Примітка - зарезервовано для надання у власність учасникам АТО

№1 (Перхалюк Андрій Богданович)

№2 (Норик Олексій Григорович)

Начальник відділу у Чечельницькому районі
Головного управління Держгеокадастру у Вінницькій області

О. Кохановський




Стратіївської сільської ради Чечельницького району Вінницької області



Експлікація земель, що зарезервовані для передачі у власність учасникам АТО			
№ земельної ділянки (масива) на плані	Кадастровий номер земельної ділянки /кварталу/	Площа земельної ділянки /кварталу, масиву/	цільове призначення
1	0525085300:04:000:0000	2.0000 га	Для ведення особистого селянського господарства

УМОВНІ ПОЗНАЧЕННЯ

- земельна ділянка із земель запасу сільськогосподарського призначення (рілля). Зарезервована для надання у власність учасникам АТО



- земельні ділянки, які внесені до Державного земельного кадастру

Маштаб 1: 10 000

Примітка - зарезервовано для надання у власність учасникам АТО (Середя Іван Юрійович)



Начальник відділу у Чечельницькому районі
Головного управління Держгеокадастру у Вінницькій області

О. Кохановський

Чечельницька селищна рада Чечельницького району Вінницької області

Чечельницької селищної ради Чечельницького району Вінницької області




Маштаб 1: 10 000

Експлікація земель, що зарезервовані для передачі у власність учасникам АТО			
№ земельної ділянки (масива) на плані	Кадастровий номер земельної ділянки /кварталу/	Площа земельної ділянки /кварталу, масиву/	цільове призначення
1	0525055100:03:000:0000	1.0000 га	Для ведення особистого селянського господарства

УМОВНІ ПОЗНАЧЕННЯ

- земельна ділянка із земель запасу сільськогосподарського призначення (рілля). Зарезервована для надання у власність учасникам АТО



- земельні ділянки, які внесено до Державного земельного кадастру

Примітка - зарезервовано для надання у власність учасникам АТО (Тіхтей Дмитро Валерійович)

Начальник відділу у Чечельницькому районі
Головного управління Держгеокадастру у Вінницькій області



О. Кохановський

Чечельницької селищної ради Чечельницького району Вінницької області




Маштаб 1: 10 000

Експлікація земель, що зарезервовані для передачі у власність учасникам АТО			
№ земельної ділянки (масива) на плані	Кадастровий номер земельної ділянки /кварталу/	Площа земельної ділянки /кварталу, масиву/	цільове призначення
1	0525055100:03:000:0000	1.0000 га	Для ведення особистого селянського господарства

УМОВНІ ПОЗНАЧЕННЯ

- земельна ділянка із земель запасу сільськогосподарського призначення (рілля). Зарезервована для надання у власність учасникам АТО



- земельні ділянки, які внесено до Державного земельного кадастру

Примітка - зарезервовано для надання у власність учасникам АТО (Гула Олександр Петрович)


Начальник відділу у Чечельницькому районі
Головного управління Держгеокадастру у Вінницької області:



О. Кохановський

Червоногребельська сільська рада Чечельницького району Вінницької області

Поповогребельської сільської ради Чечельницького району Вінницької області





Маштаб 1: 10 000

Примітка - зарезервовано для надання у власність учасникам АТО

Експлікація земель, що зарезервовані для передачі у власність учасникам АТО			
№ земельної ділянки (масива) на плані	Кадастровий номер земельної ділянки /кварталу/	Площа земельної ділянки /кварталу, масиву/	цільове призначення
1	0525087500:05:000:0000	8.0000 га	Для ведення особистого селянського господарства

УМОВНІ ПОЗНАЧЕННЯ

- земельна ділянка із земель запасу сільськогосподарського призначення (рілля). Зарезервована для надання у власність учасникам АТО



- земельні ділянки, які внесено до Державного земельного кадастру

- №1 (Ставський Сергій Андрійович)
- №2 (Прудивус Андрій Борисович)
- №3 (Білеусов Сергій Георгійович)
- №4 (Бритавченко Роман Володимирович)

Погоджено для

ДОКУМЕНТІВ




Начальник відділу у Чечельницькому районі
Головного управління Держгеокадастру у Вінницькій області

О. Кохановський

Демівська сільська рада Чечельницького району Вінницької області


Демівської сільської ради Чечельницького району Вінницької області




Експлікація земель, що зарезервовані для передачі у власність учасникам АТО			
№ земельної ділянки (масива) на плані	Кадастровий номер земельної ділянки /кварталу/	Площа земельної ділянки /кварталу, масиву/	цільове призначення
1	0525082600:02:000:0000	2.0000 га	Для ведення особистого селянського господарства

УМОВНІ ПОЗНАЧЕННЯ

- земельна ділянка із земель запасу сільськогосподарського призначення (рілля). Зарезервована для надання у власність учасникам АТО



- земельні ділянки, які внесено до Державного земельного кадастру



Погоджено

Маштаб 1: 10 000

Примітка - зарезервовано для надання у власність учасникам АТО (Позивков Павло Васильович)

Начальник відділу у Чечельницькому районі
Головного управління Держгеокадастру у Вінницької області



О. Кохановський