

Інформація про зарезервовані земельні ділянки для передачі у власність

учасникам антитерористичної операції

по Чечельницькому району станом на 01.12.2017 року

№ п/п	Адміністративно-територіальна одиниця (сільська/селищна/міська рада)	Всього зарезеровано, загальна площа ,га	зарезервовано		в тому числі			зарезеровано				в тому числі		
			територіальними органами Держгеокадастру	для ведення садових ділянок	для індивідуального дачного будівництва	для ведення особистого селянського господарства	для ведення особистого селянського господарства	площа, га	для будівництва житлового будинку	для ведення садівництва	для ведення особистого селянського господарства	для індивідуального дачного будівництва	для ведення садівництва	площа, га
1	2	3	4	5	6	7	8	9	10	11	12			
1	Білокамінська	4	4			4	0							
2	Вербська	4	4			4	0							
3	Каташинська	2	2				0							
4	Любомирська	2	2			2	0							
5	Лузька	2	2			2	0							
6	Ольгопільська	12	12				0							
7	Стратіївської	12	12			12	0							
8	Тартацька	2	2				0							
9	Бондурівська	2	2			2	0							
10	Ротківська	2	2				0							
11	Чечельницька	2	2			2	0							
12	Бритаївська	2	2				0							
13	Куренівська	2	2				2							2
14	Червоногребельська	13,5	8			8	5,5	5,5						
15	Демівська	2	2			2	0							
16	Берізько-Чечельницька	0	0				0							
Чечельницький район			38			38	7,5	5,5	0	0	2			

Гу Держгеокадастру у Вінницькій області
Відділ у Чечельницькому районі

704/421-17-0.39 від 01.12.2017



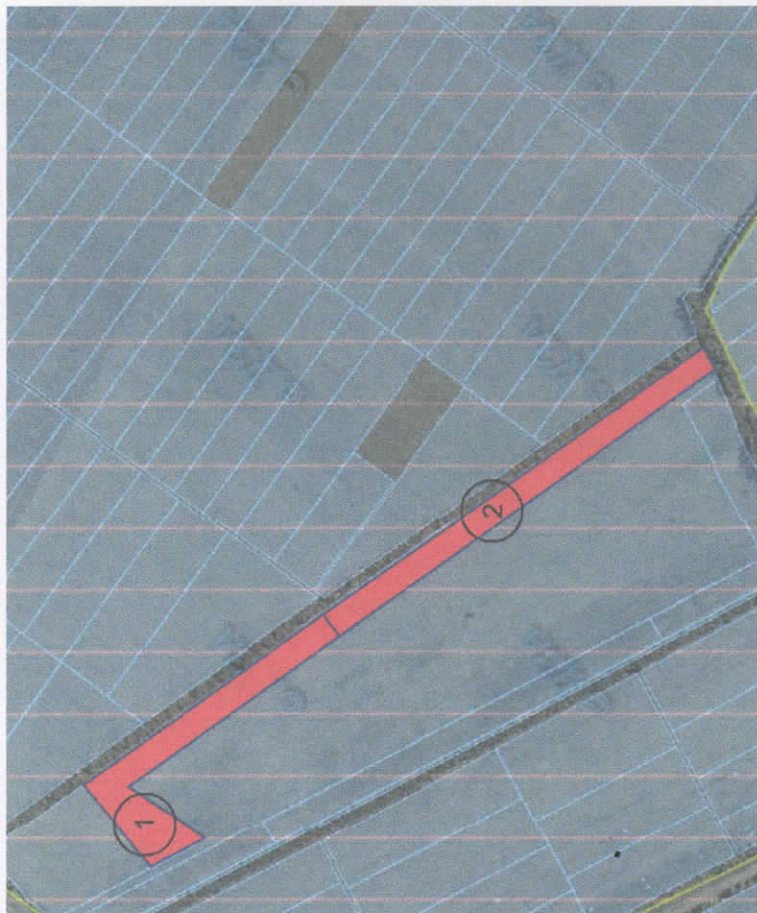
Начальник відділу

Кохановський

Чечельницький район Вінницької області

Білокамінська сільська рада Чечельницького району Вінницької області

Білокамінської сільської ради Чечельницького району Вінницької області



Маштаб 1: 10 000


Експлікація земель, що зарезервовані для передачі у власність учасникам АТО			
№ земельної ділянки (масива) на плані	Кадастровий номер земельної ділянки /кварталу/	Площа земельної ділянки /кварталу, масиву/	цільове призначення
1	0525080400:03:000:0000	4.0000 га	Для ведення особистого селянського господарства

УМОВНІ ПОЗНАЧЕННЯ

- земельна ділянка із земель запасу сільськогосподарського призначення (рілля). Зарезервована для надання у власність учасникам АТО



- земельні ділянки, які внесено до Державного земельного кадастру



Погоджено

Примітка - зарезервовано для надання у власність учасникам АТО

Начальник відділу у Чечельницькому районі
Головного управління Держгеокадастру у Вінницької області



О. Кохановський

Вербська сільська рада Чечельницького району Вінницької області

Вербської сільської ради Чечельницького району Вінницької області




Маштаб 1: 10 000

Експлікація земель, що зарезервовані для передачі у власність учасникам АТО			
№ земельної ділянки (масива) на плані	Кадастровий номер земельної ділянки /кварталу/	Площа земельної ділянки /кварталу, масиву/	цільове призначення
1	0525082200:04:000:0000	2.0000 га	Для ведення особистого селянського господарства

УМОВНІ ПОЗНАЧЕННЯ

- земельна ділянка із земель запасу сільськогосподарського призначення (рілля). Зарезервована для надання у власність учасникам АТО



- земельні ділянки, які внесено до Державного земельного кадастру

Примітка - зарезервовано для надання у власність учасникам АТО (Горнушенков Сергій Олександрович)

Погоджено



Начальник відділу у Чечельницькому районі
Головного управління Держгеокадастру у Вінницької області

О. Кохановський

Вербської сільської ради Чечельницького району Вінницької області



Експлікація земель, що зарезервовані для передачі у власність учасникам АТО			
№ земельної ділянки (масива) на плані	Кадастровий номер земельної ділянки /кварталу/	Площа земельної ділянки /кварталу, масиву/	цільове призначення
1	0525082200:03:000:0000	2.0000 га	Для ведення особистого селянського господарства

УМОВНІ ПОЗНАЧЕННЯ

- земельна ділянка із земель запасу сільськогосподарського призначення (рілля). Зарезервована для надання у власність учасникам АТО



- земельні ділянки, які внесено до Державного земельного кадастру

Маштаб 1: 10 000

Примітка - зарезервовано для надання у власність учасникам АТО (Блиндур Ярослав Сергійович)

Начальник відділу у Чечельницькому районі
Головного управління Держгеокадастру у Вінницької області



О. Кохановський

Любомирська сільська рада Чечельницького району Вінницької області

Любомирської сільської ради Чечельницького району Вінницької області




Експлікація земель, що зарезервовані для передачі у власність учасникам АТО			
№ земельної ділянки (масива) на плані	Кадастровий номер земельної ділянки /кварталу/	Площа земельної ділянки /кварталу, масиву/	цільове призначення
1	0525084200:03:000:0000	2.0000 га	Для ведення особистого селянського господарства

УМОВНІ ПОЗНАЧЕННЯ

- земельна ділянка із земель запасу сільськогосподарського призначення (рілля). Зарезервована для надання у власність учасникам АТО



- земельні ділянки, які внесено до Державного земельного кадастру



Погоджено

Маштаб 1: 10 000

Примітка - зарезервовано для надання у власність учасникам АТО (Томчук Леонід Миколайович)

Начальник відділу у Чечельницькому районі
Головного управління Держгеокадастру у Вінницької області



О. Кохановський

Лузька сільська рада Чечельницького району Вінницької області

Лузької сільської ради Чечельницького району Вінницької області



Маштаб 1: 10 000

Експлікація земель, що зарезервовані для передачі у власність учасникам АТО			
№ земельної ділянки (масива) на плані	Кадастровий номер земельної ділянки /кварталу/	Площа земельної ділянки /кварталу, масиву/	цільове призначення
1	0525083900:02:000:0000	2.0000 га	Для ведення особистого селянського господарства

УМОВНІ ПОЗНАЧЕННЯ

- земельна ділянка із земель запасу сільськогосподарського призначення (рілля). Зарезервована для надання у власність учасникам АТО



- земельні ділянки, які внесені до Державного земельного кадастру



Погоджено

Примітка - зарезервовано для надання у власність учасникам АТО (Шепітко Андрій Олександрович)

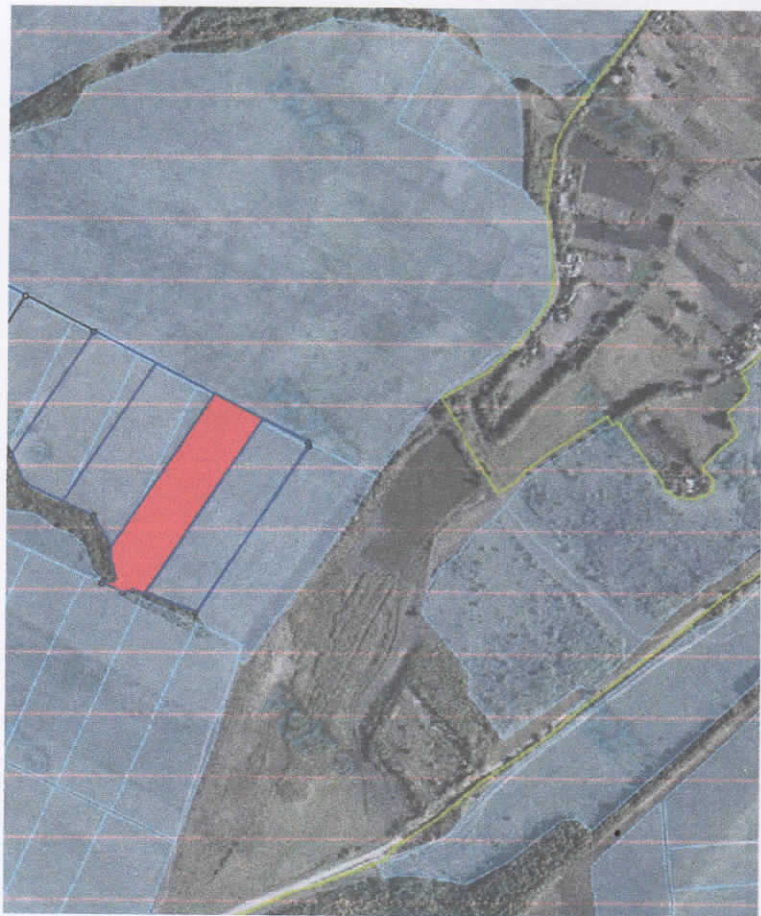


Начальник відділу у Чечельницькому районі
Головного управління Держгеокадастру у Вінницької області

О. Кохановський

Стратіївська сільська рада Чечельницького району Вінницької області

Стратіївської сільської ради Чечельницького району Вінницької області




Експлікація земель, що зарезервовані для передачі у власність учасникам АТО			
№ земельної ділянки (масива) на плані	Кадастровий номер земельної ділянки /кварталу/	Площа земельної ділянки /кварталу, масиву/	цільове призначення
1	0525085300:03:000:0000	2.0000 га	Для ведення особистого селянського господарства

УМОВНІ ПОЗНАЧЕННЯ

- земельна ділянка із земель запасу сільськогосподарського призначення (рілля). Зарезервована для надання у власність учасникам АТО



- земельні ділянки, які внесено до Державного земельного кадастру



Маштаб 1: 10 000

Примітка - зарезервовано для надання у власність учасникам АТО (Борденюк Сергій Анатолійович)

Начальник відділу у Чечельницькому районі
Головного управління Держгеокадастру у Вінницькій області

Погоджено



О. Кохановський


Стратіївської сільської ради Чечельницького району Вінницької області



Експлікація земель, що зарезервовані для передачі у власність учасникам АТО			
№ земельної ділянки (масива) на плані	Кадастровий номер земельної ділянки /кварталу/	Площа земельної ділянки /кварталу, масиву/	цільове призначення
1	0525085300:03:000:0000	2.0000 га	Для ведення особистого селянського господарства

УМОВНІ ПОЗНАЧЕННЯ

- земельна ділянка із земель запасу сільськогосподарського призначення (рілля). Зарезервована для надання у власність учасникам АТО



Маштаб 1: 10 000

- земельні ділянки, які внесено до Державного земельного кадастру

Погоджено

Примітка - зарезервовано для надання у власність учасникам АТО (Новобранець Іван Олексійович)

Начальник відділу у Чечельницькому районі
Головного управління Держгеокадастру у Вінницькій області



О. Кохановський

Стратіївської сільської ради Чечельницького району Вінницької області




Маштаб 1: 10 000

Експлікація земель, що зарезервовані для передачі у власність учасникам АТО			
№ земельної ділянки (масива) на плані	Кадастровий номер земельної ділянки /кварталу/	Площа земельної ділянки /кварталу, масиву/	цільове призначення
1	0525085300:04:000:0000	2.0000 га	Для ведення особистого селянського господарства

УМОВНІ ПОЗНАЧЕННЯ

- земельна ділянка із земель запасу сільськогосподарського призначення (рілля). Зарезервована для надання у власність учасникам АТО



- земельні ділянки, які внесено до Державного земельного кадастру

Погоджено

Примітка - зарезервовано для надання у власність учасникам АТО (Перхалюк Андрій Богданович)



Начальник відділу у Чечельницькому районі
Головного управління Держгеокадастру у Вінницької області

О. Кохановський

Стратіївської сільської ради Чечельницького району Вінницької області




Маштаб 1: 10 000

Експлікація земель, що зарезервовані для передачі у власність учасникам АТО			
№ земельної ділянки (масива) на плані	Кадастровий номер земельної ділянки /кварталу/	Площа земельної ділянки /кварталу, масиву/	цільове призначення
1	0525085300:04:000:0000	4.0000 га	Для ведення особистого селянського господарства

УМОВНІ ПОЗНАЧЕННЯ

- земельна ділянка із земель запасу сільськогосподарського призначення (рілля). Зарезервована для надання у власність учасникам АТО



- земельні ділянки, які внесені до Державного земельного кадастру



Погоджено

Примітка - зарезервовано для надання у власність учасникам АТО

№1 (Перхалюк Андрій Богданович)

№2 (Норик Олексій Григорович)

Начальник відділу у Чечельницькому районі
Головного управління Держгеокадастру у Вінницькій області

О. Кохановський

Стратіївської сільської ради Чечельницького району Вінницької області



Експлікація земель, що зарезервовані для передачі у власність учасникам АТО			
№ земельної ділянки (масива) на плані	Кадастровий номер земельної ділянки /кварталу/	Площа земельної ділянки /кварталу, масиву/	цільове призначення
1	0525085300:04:000:0000	2.0000 га	Для ведення особистого селянського господарства

УМОВНІ ПОЗНАЧЕННЯ

- земельна ділянка із земель запасу сільськогосподарського призначення (рілля). Зарезервована для надання у власність учасникам АТО



- земельні ділянки, які внесено до Державного земельного кадастру



Маштаб 1: 10 000

Примітка - зарезервовано для надання у власність учасникам АТО (Середя Іван Юрійович)



Погоджено для ДОКУМЕНТІВ

Начальник відділу у Чечельницькому районі
Головного управління Держгеокадастру у Вінницькій області

О. Кохановський

Бондурівська сільська рада Чечельницького району Вінницької області

Бондурівської сільської ради Чечельницького району Вінницької області




Маштаб 1: 10 000

Експлікація земель, що зарезервовані для передачі у власність учасникам АТО			
№ земельної ділянки (масива) на плані	Кадастровий номер земельної ділянки /кварталу/	Площа земельної ділянки /кварталу, масиву/	цільове призначення
1	0525081300:03:000:0000	2.0000 га	Для ведення особистого селянського господарства

УМОВНІ ПОЗНАЧЕННЯ

- земельна ділянка із земель запасу сільськогосподарського призначення (рілля). Зарезервована для надання у власність учасникам АТО



- земельні ділянки, які внесено до Державного земельного кадастру

Примітка - зарезервовано для надання у власність учасникам АТО (Терезюку Миколі Васильовичу)

Погоджено для



Начальник відділу у Чечельницькому районі
Головного управління Держгеокадастру у Вінницькій області

О. Кохановський

Чечельницька селищна рада Чечельницького району Вінницької області

Чечельницької селищної ради Чечельницького району Вінницької області



Маштаб 1: 10 000

Експлікація земель, що зарезервовані для передачі у власність учасникам АТО			
№ земельної ділянки (масива) на плані	Кадастровий номер земельної ділянки /кварталу/	Площа земельної ділянки /кварталу, масиву/	цільове призначення
1	0525055100:03:000:0000	1.0000 га	Для ведення особистого селянського господарства

УМОВНІ ПОЗНАЧЕННЯ

- земельна ділянка із земель запасу сільськогосподарського призначення (рілля). Зарезервована для надання у власність учасникам АТО



- земельні ділянки, які внесено до Державного земельного кадастру

Примітка - зарезервовано для надання у власність учасникам АТО (Тихей Дмитро Валерійович)

Начальник відділу у Чечельницькому районі
Головного управління Держгеокадастру у Вінницької області



О. Кохановський

Чечельницької селищної ради Чечельницького району Вінницької області




Маштаб 1: 10 000

Експлікація земель, що зарезервовані для передачі у власність учасникам АТО			
№ земельної ділянки (масива) на плані	Кадастровий номер земельної ділянки /кварталу/	Площа земельної ділянки /кварталу, масиву/	цільове призначення
1	0525055100:03:000:0000	1.0000 га	Для ведення особистого селянського господарства

УМОВНІ ПОЗНАЧЕННЯ

- земельна ділянка із земель запасу сільськогосподарського призначення (рілля). Зарезервована для надання у власність учасникам АТО



- земельні ділянки, які внесено до Державного земельного кадастру

Примітка - зарезервовано для надання у власність учасникам АТО (Гута Олександр Петрович)

Начальник відділу у Чечельницькому районі
Головного управління Держгеокадастру у Вінницької області:



О. Кохановський

Куренівська сільська рада Чечельницького району Вінницької області

Викоплювання

Куренівської сільська рада Чечельницького району Вінницької області



№ земельної ділянки (масива) на плані	Кадастровий номер земельної ділянки /кварталу/	Площа земельної ділянки /кварталу/ масиву/ (га)	Цільове призначення	Перелік агрогруп ґрунтів (в разі наявності)
1	0525083600:01:002:0000	2.0000	для ведення особистого селянського господарства	

Умовні позначення



- земельна ділянка (масиву), що зарезервована для надання у власність учасникам АТО

- адміністративні межі сільських, селищних, міських рад

М 1:10 000



Начальник Відділу Держгеокадастру у Чечельницькому районі Вінницької області

Олег Кохановський

Червоногребельська сільська рада Чечельницького району Вінницької області

Викоплювання

Червогребельської сільська рада Чечельницького району Вінницької області



№ земельної ділянки (масива) на плані	Кадастровий номер земельної ділянки /кварталу/	Площа земельної ділянки /кварталу/ масиву/ (га)	Цільове призначення	Перелік агрогруп ґрунтів (в разі наявності) *
1	0525083900:01:002:0000	5.5000	для будівництва, обслуговування житлового будинку, господарських будівель і споруд	

Умовні позначення



- земельна ділянка (масив), що зарезервована для надання у власність учасникам АТО



- адміністративні межі сільських, селищних, міських рад

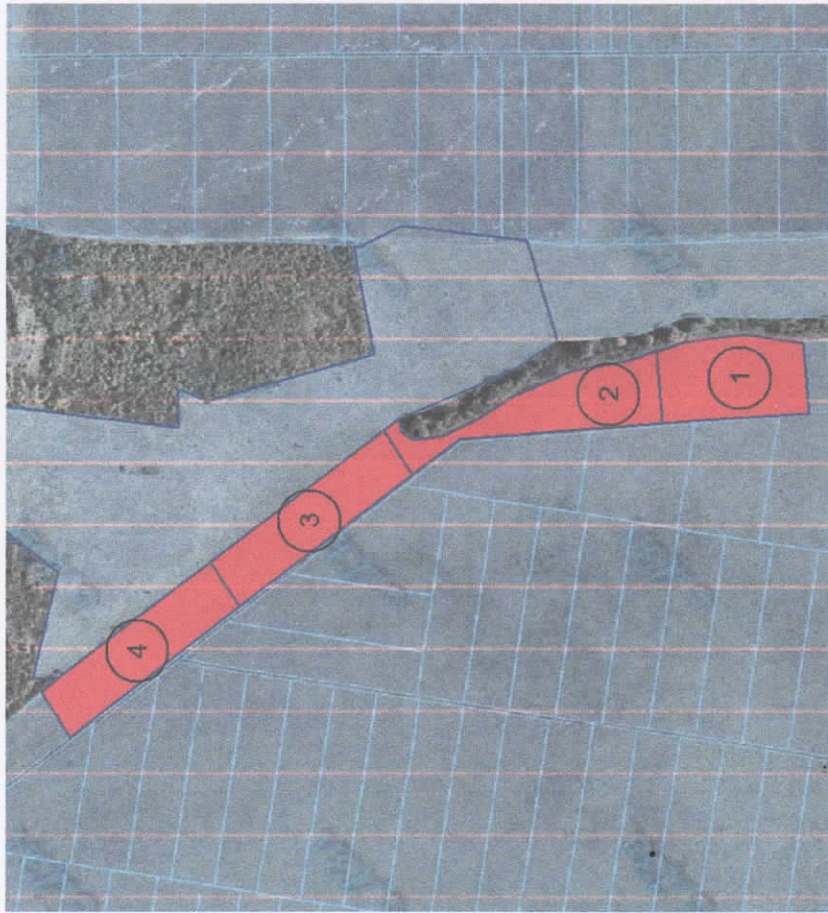
М 1:10 000



Начальник Відділу Держгеокадастру у Чечельницькому районі Вінницької області

Олег Кохановський

Поповогребельської сільської ради Чечельницького району Вінницької області




Маштаб 1: 10 000

Експлікація земель, що зарезервовані для передачі у власність учасникам АТО			
№ земельної ділянки (масива) на плані	Кадастровий номер земельної ділянки /кварталу/	Площа земельної ділянки /кварталу, масиву/	цільове призначення
1	0525087500:05:000:0000	8.0000 га	Для ведення особистого селянського господарства

УМОВНІ ПОЗНАЧЕННЯ

- земельна ділянка із земель запасу сільськогосподарського призначення (рілля). Зарезервована для надання у власність учасникам АТО



- земельні ділянки, які внесено до Державного земельного кадастру

Примітка - зарезервовано для надання у власність учасникам АТО

- №1 (Ставський Сергій Андрійович)
- №2 (Прудивус Андрій Борисович)
- №3 (Білоусов Сергій Георгійович)
- №4 (Бритащенко Роман Володимирович)

Погоджено Для

ДОКУМЕНТІВ


Начальник відділу у Чечельницькому районі
Головного управління Держгеокадастру у Вінницькій області

О. Кохановський



Демівська сільська рада Чечельницького району Вінницької області

Демівської сільської ради Чечельницького району Вінницької області




Маштаб 1: 10 000

Експлікація земель, що зарезервовані для передачі у власність учасникам АТО			
№ земельної ділянки (масива) на плані	Кадастровий номер земельної ділянки /кварталу/	Площа земельної ділянки /кварталу, масиву/	цільове призначення
1	0525082600:02:000:0000	2.0000 га	Для ведення особистого селянського господарства

УМОВНІ ПОЗНАЧЕННЯ

- земельна ділянка із земель запасу сільськогосподарського призначення (рілля). Зарезервована для надання у власність учасникам АТО



- земельні ділянки, які внесено до Державного земельного кадастру



Погоджено

Примітка - зарезервовано для надання у власність учасникам АТО (Поздняков Павло Васильович)

Начальник відділу у Чечельницькому районі
Головного управління Держгеокадастру у Вінницької області



О. Кохановський