

**ШАРГОРОДСЬКИЙ РАЙОН  
ВІННИЦЬКОЇ ОБЛАСТІ**

Інформація про зарезервовані земельні ділянки, які можуть бути передані у власність учасникам антитерористичної операції на території Шаргородського району станом на 21.12.2018 року

| № п/п | Адміністративно-територіальна одиниця | Всього зарезервовано земельних ділянок загальною площею, га | Зарезервовані територіальними органами Держгеокадастру земельні ділянки площею, га | в тому числі            |   |   | Зарезервовані органами місцевого самоврядування земельні ділянки площею, га | в тому числі  |                         |   |   |
|-------|---------------------------------------|---|--|-------------------------|---|---|---|---|-------------------------|---|---|
|       |                                       |   |  | для ведення садівництва | для індивідуального дачного будівництва | для ведення особистого селянського господарства |   | для будівництва і обслуговування жилого будинку господарських будівель і споруд | для ведення садівництва | для індивідуального дачного будівництва | для ведення особистого селянського господарства |
| 1     | 2                                     | 3   | 4  | 5                       | 6                                       | 7   | 8   | 9   | 10                      | 11                                      | 12  |
| 1     | Гибалівська сільська рада             | 9   | 9  |                         |   | 9   | 0   |   |                         |   |   |
| 2     | Голинчинська сільська рада            | 0   | 0  |                         |   | 0   | 0   |   |                         |   |   |
| 3     | Деребчинська сільська рада            | 3,8   | 3,8  |                         |   | 3,8   | 0   |   |                         |   |   |
| 4     | Джуринська сільська рада              | 0   | 0  |                         |   |   | 0   |   |                         |   |   |
| 5     | Зведенівська сільська рада            | 0   | 0  |                         |   |   | 0   |   |                         |   |   |
| 6     | Івашковецька сільська рада            | 2,3   | 2,3  |                         |   | 2,3   | 0   |   |                         |   |   |
| 7     | Калитинська сільська рада             | 0   | 0  |                         |   |   | 0   |   |                         |   |   |
| 8     | Клекотинська сільська рада            | 9,54  | 9,54   |                         |   | 9,54  | 0   |   |                         |   |   |
| 9     | Козлівська сільська рада              | 3,96  | 3,96   |                         |   | 3,96  | 0   |   |                         |   |   |
| 10    | Конатковецька сільська рада           | 5,47  | 5,47   |                         |   | 5,47  | 0   |   |                         |   |   |
| 11    | Копистиринська сільська рада          | 1,49  | 1,49   |                         |   | 1,49  | 0,0   |   |                         |   |   |
| 12    | Лозівська сільська рада               | 1,4   | 1,4  |                         |   | 1,4   | 0   |   |                         |   |   |
| 13    | Михайлівська сільська рада            | 0   | 0  |                         |   |   | 0   |   |                         |   |   |
| 14    | Мурафська сільська рада               | 10  | 10   |                         |   | 10  | 0   |   |                         |   |   |
| 15    | Носиківська сільська рада             | 0   | 0  |                         |   |   | 0   |   |                         |   |   |
| 16    | Пасинківська сільська рада            | 0   | 0  |                         |   |   | 0   |   |                         |   |   |
| 17    | Пеньківська сільська рада             | 14,9  | 14,9   |                         |   | 14,9  | 0   |   |                         |   |   |
| 18    | Перепільчинська сільська рада         | 0   | 0  |                         |   |   | 0   |   |                         |   |   |
| 19    | Писарівська сільська рада             | 0   | 0  |                         |   |   | 0   |   |                         |   |   |
| 20    | Плебанівська сільська рада            | 1,9   | 1,9  |                         |   | 1,9   | 0   |   |                         |   |   |
| 21    | Політанківська сільська рада          | 0   | 0  |                         |   |   | 0   |   |                         |   |   |
| 22    | Рахнівсько-Лісова сільська рада       | 0   | 0  |                         |   |   | 0   |   |                         |   |   |
| 23    | Руданська сільська рада               | 0   | 0  |                         |   |   | 0   |   |                         |   |   |
| 24    | Садковецька сільська рада             | 0   | 0  |                         |   |   | 0   |   |                         |   |   |

| № п/п                   | Адміністративно-територіальна одиниця | Всього зарезервовано земельних ділянок загальною площею, га | Зарезервовані територіальними органами Держгеокадастру земельні ділянки площею, га | в тому числі            |   |   | Зарезервовані органами місцевого самоврядування земельні ділянки площею, га | в тому числі  |                         |   |   |
|-------------------------|---------------------------------------|---|--|-------------------------|---|---|---|---|-------------------------|---|---|
|                         |                                       |   |  | для ведення садівництва | для індивідуального дачного будівництва | для ведення особистого селянського господарства |   | для будівництва і обслуговування жилого будинку господарських будівель і споруд | для ведення садівництва | для індивідуального дачного будівництва | для ведення особистого селянського господарства |
| 1                       | 2                                     | 3   | 4  | 5                       | 6                                       | 7   | 8   | 9   | 10                      | 11                                      | 12  |
| 25                      | Сапіжанська сільська рада             | 9,49  | 9,49   |                         |   | 9,49  | 0   |   |                         |   |   |
| 26                      | Слободо-Шаргородська сільська рада    | 0   | 0  |                         |   |   | 0   |   |                         |   |   |
| 27                      | Стрільницька сільська рада            | 0   | 0  |                         |   |   | 0   |   |                         |   |   |
| 28                      | Федорівська сільська рада             | 0   | 0  |                         |   |   | 0   |   |                         |   |   |
| 29                      | Хоменківська сільська рада            | 0   | 0  |                         |   |   | 0   |   |                         |   |   |
| 30                      | Юліямпільська сільська рада           | 0   | 0  |                         |   |   | 0   |   |                         |   |   |
| 31                      | Юхимівська сільська рада              | 0   | 0  |                         |   |   | 0   |   |                         |   |   |
| 32                      | Шаргородська міська рада              | 0   | 0  |                         |   |   | 0   |   |                         |   |   |
| <b>Всього по району</b> |                                       | <b>73,25</b>  | <b>73,25</b>   | <b>0</b>                | <b>0</b>                                | <b>73,25</b>                                    | <b>0</b>  | <b>0</b>  | <b>0</b>                | <b>0</b>                                | <b>0</b>  |

Гибалівська сільська рада Шаргородського району Вінницької області

## Гибалівська сільська рада Шаргородського району Вінницької області



| Експлікація земель, що зарезервовані для передачі у власність учасникам антитерористичної операції |  |                                      |   |   |
|--|--|--------------------------------------|---|---|
| Номер земельної ділянки (масиву) на плані  | Кадастровий номер земельної ділянки (кварталу) | Площа земельної ділянки (масиву), га | Цільове призначення                             | Перелік агрогруп ґрунтів (в разі наявності) |
| 1  | 0525380500:02:001                              | 9,0                                  | Для ведення особистого селянського господарства | 37 д  |

### Умовні позначення:



- земельна ділянка, (масив), що зарезервована для надання у власність учасника АТО / площа, га;



- межі населених пунктів;



- адміністративні межі сільських, міських рад;

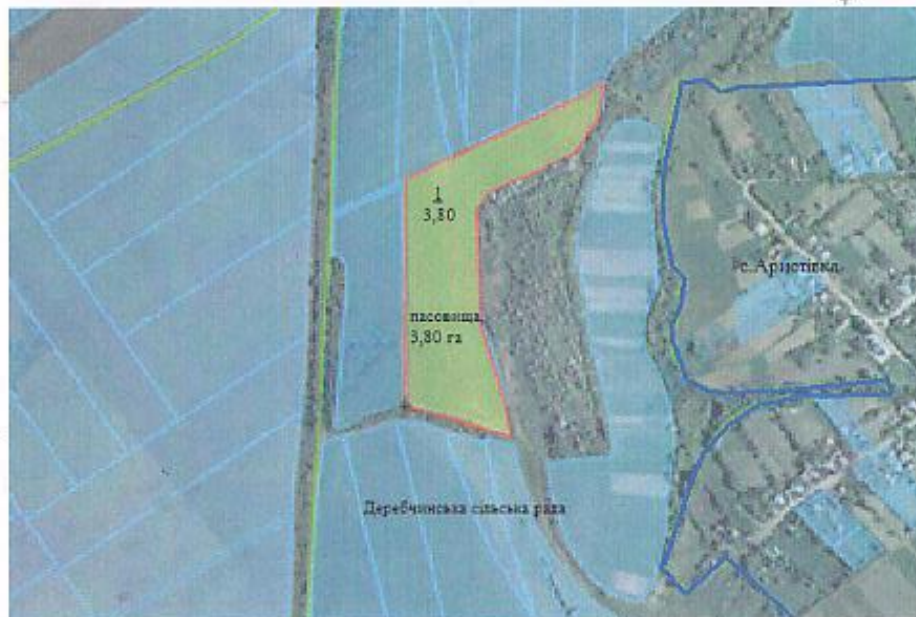


- земельні ділянки, які внесено до Державного земельного кадастру.

М 1 : 10000





Деребчинська сільська рада Шаргородського району Вінницької області

## Деребчинська сільська рада Шаргородського району Вінницької області



| Експлікація земель, що зарезервовані для передачі у власність учасникам антитерористичної операції |  |                                      |   |   |
|--|--|--------------------------------------|---|---|
| Номер земельної ділянки (масиву) на плані  | Кадастровий номер земельної ділянки (кварталу) | Площа земельної ділянки (масиву), га | Цільове призначення                             | Перелік агрогруп ґрунтів (в разі наявності) |
| 1  | 0525381200:01:006                              | 3,80                                 | Для ведення особистого селянського господарства | відсутні                                    |

### Умовні позначення:

-  - земельна ділянка, (масив), що зарезервована для надання у власність учасника АТО / площа, га;
-  - межі населених пунктів;
-  - адміністративні межі сільських, міських рад;
-  - земельні ділянки, які внесено до Державного земельного кадастру.

М 1 : 10000

Івашковецька сільська рада Шаргородського району Вінницької області



## Івашковецька сільська рада Шаргородського району Вінницької області



| Експлікація земель, що зарезервовані для передачі у власність учасникам антитерористичної операції |  |                                      |   |   |
|--|--|--------------------------------------|---|---|
| Номер земельної ділянки (масиву) на плані  | Кадастровий номер земельної ділянки (кварталу) | Площа земельної ділянки (масиву), га | Цільове призначення                             | Перелік агрогруп ґрунтів (в разі наявності) |
| 1  | 0525382200:01:001                              | 1,24                                 | для ведення особистого селянського господарства | 37 д  |

### Умовні позначення:



- земельна ділянка, (масив), що зарезервована для надання у власність учасника АТО / площі, га;



- межі населених пунктів;



- адміністративні межі сільських, міських рад;



- земельні ділянки, які внесено до Державного земельного кадастру.





М 1 : 10000

## Івашковецька сільська рада Шаргородського району Вінницької області



| Номер земельної ділянки (масиву) на плані | Кадастровий номер земельної ділянки (кварталу) | Площа земельної ділянки (масиву), га | Цільове призначення                             | Перелік агрогруп ґрунтів (в разі наявності) |
|---|--|--------------------------------------|---|---|
| 1   | 0525382200.01.001                              | 1,06                                 | для ведення особистого селянського господарства | 37 д  |

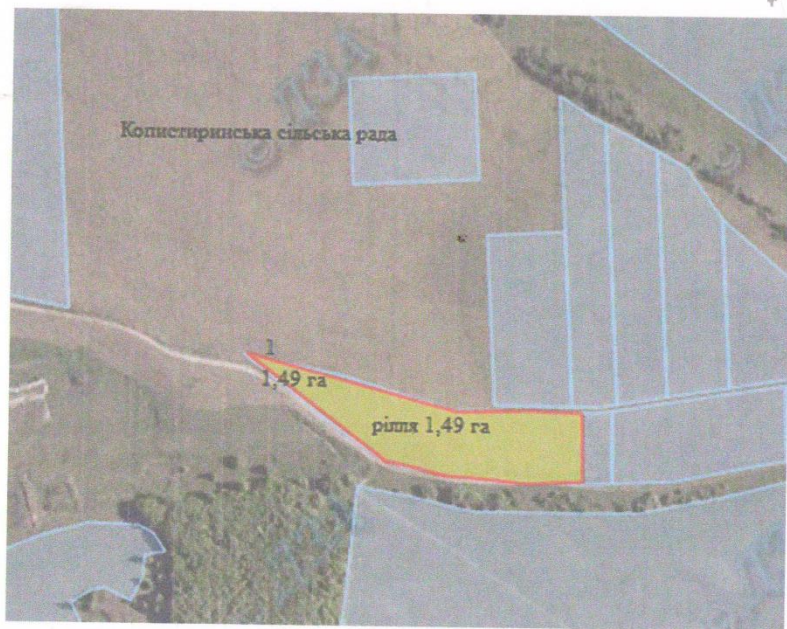
### Умовні позначення:

-  -земельна ділянка, (масив), що зарезервована для надання у власність учасника АТО / площа, га;
-  -межі населених пунктів;
-  -адміністративні межі сільських, міських рад;
-  -земельні ділянки, які внесено до Державного земельного кадастру.

М 1 : 10000

Копистиринська сільська рада Шаргородського району Вінницької  
області

## Копистиринська сільська рада Шаргородського району Вінницької області



| Експлікація земель, що зарезервовані для передачі у власність учасникам антитерористичної операції |  |                                      |   |   |
|--|--|--------------------------------------|---|---|
| Номер земельної ділянки (масиву) на плані  | Кадастровий номер земельної ділянки (кварталу) | Площа земельної ділянки (масиву), га | Цільове призначення                             | Перелік агрогруп ґрунтів (в разі наявності) |
| 1  | 0525384400:02:001                              | 1,49                                 | для ведення особистого селянського господарства | відсутні                                    |

### Умовні позначення:



- земельна ділянка, (масив), що зарезервована для надання у власність учасника АТО / площа, га;



- межі населених пунктів;



- адміністративні межі сільських, міських рад;



- земельні ділянки, які внесено до Державного земельного кадастру.

М 1 : 10000

Конатковецька сільська рада Шаргородського району Вінницької області

## Конатковецька сільська рада Шаргородського району Вінницької області



| Номер земельної ділянки (масиву) на плані | Кадастровий номер земельної ділянки (кварталу) | Площа земельної ділянки (масиву), га | Цільове призначення                             | Перелік агрогруп ґрунтів (в разі наявності) |
|---|--|--------------------------------------|---|---|
| 1   | 0525384300:03:002                              | 5,47                                 | для ведення особистого селянського господарства | 36 Ас                                       |

### Умовні позначення:



- земельна ділянка, (масив), що зарезервована для надання у власність учасника АТО / площа, га;



- межі населених пунктів;



- адміністративні межі сільських, міських рад;



- земельні ділянки, які внесено до Державного земельного кадастру.

М 1 : 10000





Козлівська сільська рада Шаргородського району Вінницької області

## Козлівська сільська рада Шаргородського району Вінницької області



| Експлікація земель, що зарезервовані для передачі у власність учасникам антитерористичної операції |  |                                      |   |   |
|--|--|--------------------------------------|---|---|
| Номер земельної ділянки (масиву) на плані  | Кадастровий номер земельної ділянки (кварталу) | Площа земельної ділянки (масиву), га | Цільове призначення                             | Перелік агрогруп ґрунтів (в разі наявності) |
| 1  | 0525384200:01:001                              | 3,96                                 | для ведення особистого селянського господарства | 29 д  |

### Умовні позначення:

-  - земельна ділянка, (масив), що зарезервована для надання у власність учасника АТО / площа, га;
-  - межі населених пунктів;
-  - адміністративні межі сільських, міських рад;
-  - земельні ділянки, які внесено до Державного земельного кадастру.

М 1 : 10000







Клекотинська сільська рада Шаргородського району Вінницької області

## Клеcotинська сільська рада Шаргородського району Вінницької області



| Експлікація земель, що зарезервовані для передачі у власність учасникам антитерористичної операції |  |                                      |   |   |
|--|--|--------------------------------------|---|---|
| Номер земельної ділянки (масиву) на плані  | Кадастровий номер земельної ділянки (кварталу) | Площа земельної ділянки (масиву), га | Цільове призначення                             | Перелік агрогруп ґрунтів (в разі наявності) |
| 1  | 0525383000.01.001                              | 2,0                                  | для ведення особистого селянського господарства | 37 д<br>36 Ae<br>29 д                       |

### Умовні позначення:

-  -земельна ділянка, (масив), що зарезервована для надання у власність учасника АТО / площа, га;
-  -межі населених пунктів;
-  -адміністративні межі сільських, міських рад;
-  -земельні ділянки, які внесено до Державного земельного кадастру.





М 1 : 10000

## Клеютинська сільська рада Шаргородського району Вінницької області



| Експлікація земель, що зарезервовані для передачі у власність учасникам антитерористичної операції |  |                                      |   |   |
|--|--|--------------------------------------|---|---|
| Номер земельної ділянки (масиву) на плані  | Кадастровий номер земельної ділянки (кварталу) | Площа земельної ділянки (масиву), га | Цільове призначення                             | Перелік агрогруп ґрунтів (в разі наявності) |
| 1  | 0525383000:03:001                              | 7,54                                 | для ведення особистого селянського господарства | 37 д<br>36 Ас<br>29 д                       |

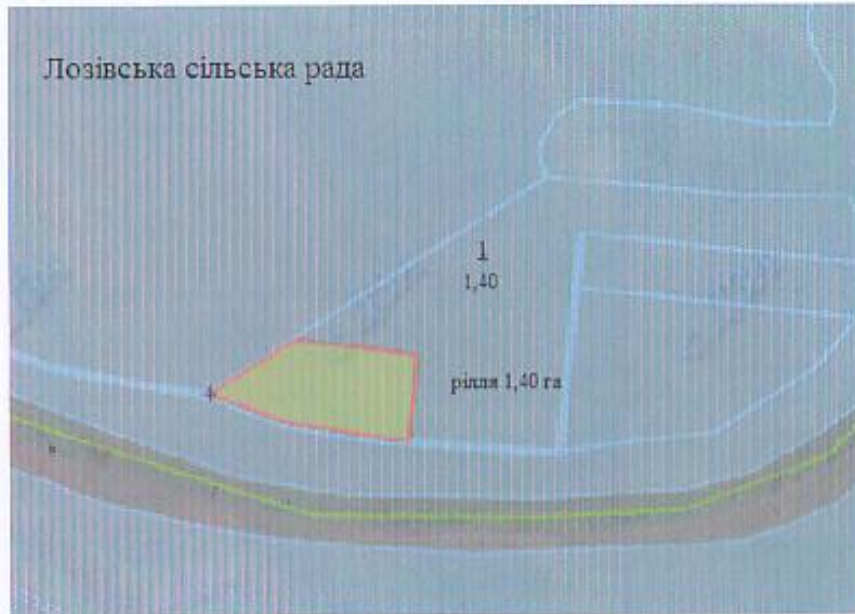
### Умовні позначення:

-  - земельна ділянка, (масив), що зарезервована для надання у власність учасника АТО / площа, га;
-  - межі населених пунктів;
-  - адміністративні межі сільських, міських рад;
-  - земельні ділянки, які внесено до Державного земельного кадастру.

М 1 : 10000

Лозівська сільська рада Шаргородського району Вінницької області

## Лозівська сільська рада Шаргородського району Вінницької області







М 1 : 10000

### Експлікація земель, що зарезервовані для передачі у власність учасникам антитерористичної операції

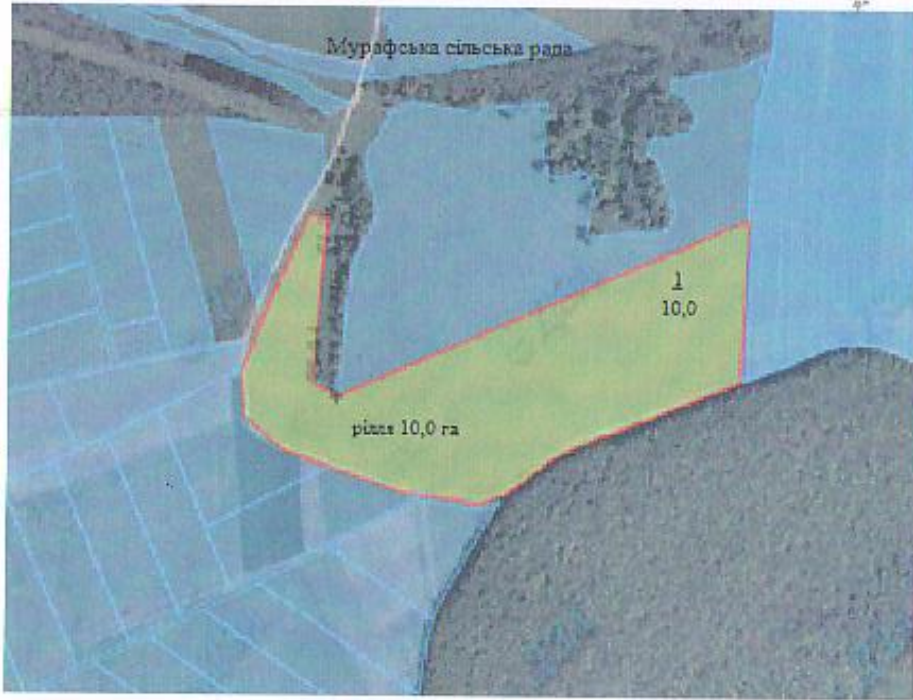
| Номер земельної ділянки (масиву) на плані | Кадастровий номер земельної ділянки (кварталу) | Площа земельної ділянки (масиву), га | Цільове призначення                             | Перелік агрогруп ґрунтів (в разі наявності) |
|---|--|--------------------------------------|---|---|
| 1   | 0525384800:01:003                              | 1,40                                 | для ведення особистого селянського господарства | 49 е  |

#### Умовні позначення:

-  - земельна ділянка, (масив), що зарезервована для надання у власність учасника АТО / площа, га;
-  - межі населених пунктів;
-  - адміністративні межі сільських, міських рад;
-  - земельні ділянки, які внесено до Державного земельного кадастру.





Мурафська сільська рада Шаргородського району Вінницької області

## Мурафська сільська рада Шаргородського району Вінницької області



| Експлікація земель, що зарезервовані для передачі у власність учасникам антитерористичної операції |  |                                      |   |   |
|--|--|--------------------------------------|---|---|
| Номер земельної ділянки (масиву) на плані  | Кадістровий номер земельної ділянки (кварталу) | Площа земельної ділянки (масиву), га | Цільове призначення                             | Перелік агрогруп ґрунтів (в разі наявності) |
| 1  | 0525381800:01:002                              | 10,0                                 | для ведення особистого селянського господарства | відсутні                                    |

### Умовні позначення:

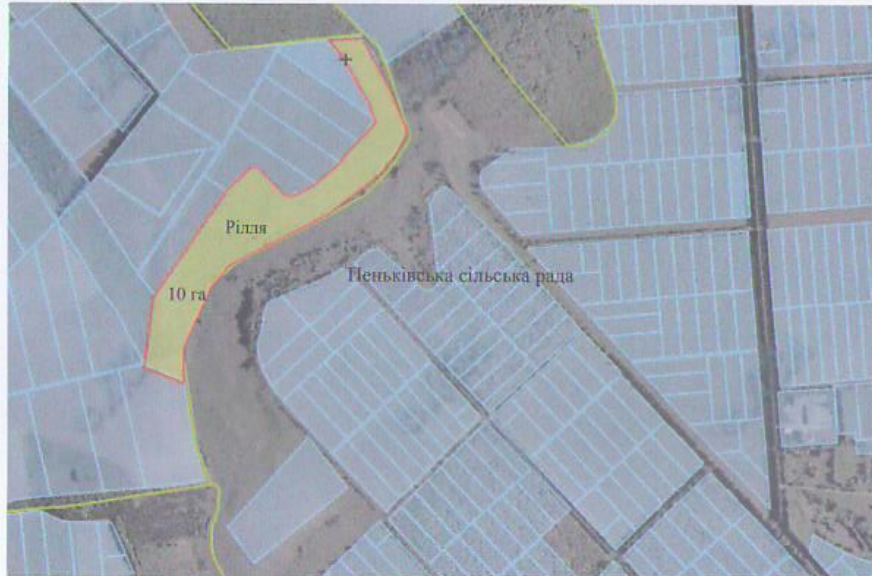
-  - земельна ділянка, (масив), що зарезервована для надання у власність учасника АТО / площа, га;
-  - межі населених пунктів;
-  - адміністративні межі сільських, міських рад;
-  - земельні ділянки, які внесено до Державного земельного кадастру.

М 1 : 10000

Пеньківська сільська рада Шаргородського району Вінницької області







Пеньківська сільська рада Шаргородського району Вінницької області



Експлікація земель, що зарезервовані для передачі у власність учасникам антитерористичної операції

| Номер земельної ділянки (масиву) на плані | Кадастровий номер земельної ділянки (кварталу) | Площа земельної ділянки (масиву), га | Цільове призначення                             | Перелік агрогруп ґрунтів (в разі наявності) |
|---|--|--------------------------------------|---|---|
| 1   | 0525386000:01:002                              | 10,0                                 | для ведення особистого селянського господарства | 37 д  |

Умовні позначення:

-  - земельна ділянка, (масив), що зарезервована для надання у власність учасника АТО / площа, га;
-  - межі населених пунктів;
-  - адміністративні межі сільських, міських рад;
-  - земельні ділянки, які внесено до Державного земельного кадастру.

М 1 : 10000

## Пеньківська сільська рада Шаргородського району Вінницької області



| Експлікація земель, що зарезервовані для передачі у власність учасникам антитерористичної операції |  |                                      |   |   |
|--|--|--------------------------------------|---|---|
| Номер земельної ділянки (масиву) на плані  | Кадастровий номер земельної ділянки (кварталу) | Площа земельної ділянки (масиву), га | Цільове призначення                             | Перелік агрогруп ґрунтів (в разі наявності) |
| 1  | 0525386000:02:002                              | 2,90                                 | для ведення особистого селянського господарства | відсутні                                    |

### Умовні позначення:



- земельна ділянка, (масив), що зарезервована для надання у власність учасника АТО / площа, га;



- межі населених пунктів;



- адміністративні межі сільських, міських рад;



- земельні ділянки, які внесено до Державного земельного кадастру.

М 1 : 10000

## Пеньківська сільська рада Шаргородського району Вінницької області



М 1 : 10000

### Експлікація земель, що зарезервовані для передачі у власність учасникам антитерористичної операції

| Номер земельної ділянки (масиву) на плані | Кадастровий номер земельної ділянки (кварталу) | Площа земельної ділянки (масиву), га | Цільове призначення                             | Перелік агрогруп ґрунтів (в разі наявності) |
|---|--|--------------------------------------|---|---|
| 1   | 0525386000:01:001                              | 2,00                                 | для ведення особистого селянського господарства | відсутні                                    |

#### Умовні позначення:



- земельна ділянка, (масив), що зарезервована для надання у власність учасника АТО / площа, га;



- межі населених пунктів;



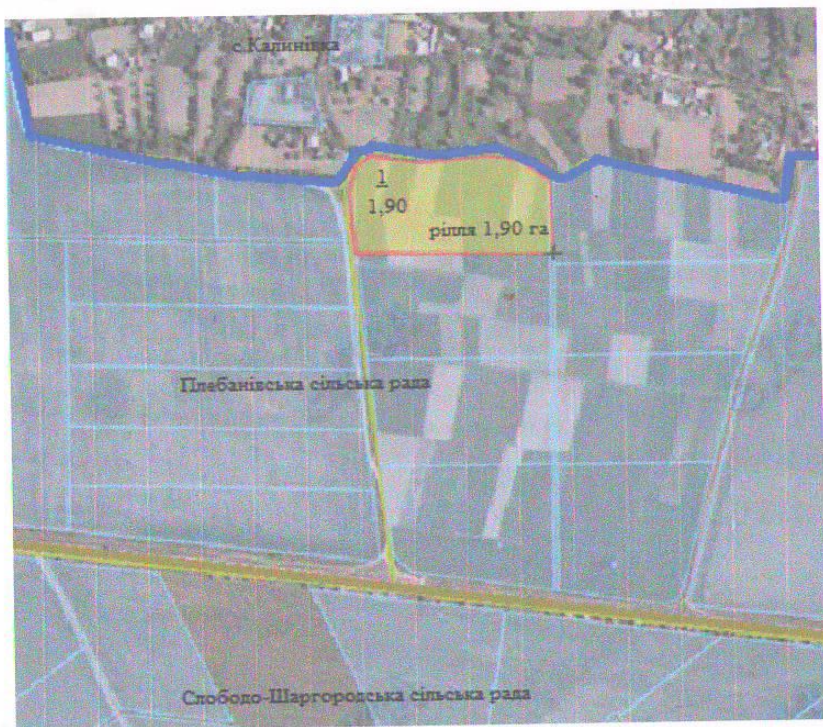
- адміністративні межі сільських, міських рад;



- земельні ділянки, які внесено до Державного земельного кадастру.

Плебанівська сільська рада Шаргородського району Вінницької області

## Плебанівська сільська рада Шаргородського району Вінницької області



| Експлікація земель, що зарезервовані для передачі у власність учасникам антитерористичної операції |  |                                      |   |   |
|--|--|--------------------------------------|---|---|
| Номер земельної ділянки (масиву) на плані  | Кадастровий номер земельної ділянки (кварталу) | Площа земельної ділянки (масиву), га | Цільове призначення                             | Перелік агрогруп ґрунтів (в разі наявності) |
| 1  | 0525386200:03:001                              | 1,90                                 | для ведення особистого селянського господарства | 37 д<br>29 д                                |

### Умовні позначення:



- земельна ділянка, (масив), що зарезервована для надання у власність учасника АТО / площа, га;



- межі населених пунктів;



- адміністративні межі сільських, міських рад;



- земельні ділянки, які внесено до Державного земельного кадастру.

М 1 : 10000





Сапіжанська сільська рада Шаргородського району Вінницької області

## Сапiжанська сiльська рада Шаргородського району Винницької облaстi




| Експлiкацiя земель, що зарезервованi для передачi у власнiсть учасникам антитерористичної операцiї |  |                                      |   |  |
|--|--|--------------------------------------|---|--|
| Номер земельної дiлянки (масиву) на планi  | Кадастровий номер земельної дiлянки (кварталу) | Площа земельної дiлянки (масиву), га | Цiльове призначення                             | Перелiк агрогруп ґрунтiв (в разi зв'язності) |
| 1  | 0525387600:01:002                              | 5,49                                 | для ведення особистого селянського господарства | 37 е   |

### Умовнi позначення:

-  - земельна дiлянка, (масив), що зарезервована для надання у власнiсть учасника АТО / площа, га;
-  - межi населених пунктiв;
-  - адмiнiстративнi межi сiльських, мiських рад;
-  - земельнi дiлянки, якi внесенi до Державного земельного кадастру.

М 1 : 10000

## Сапіжанська сільська рада Шаргородського району Вінницької області



| Експлікація земель, що зарезервовані для передачі у власність учасникам антитерористичної операції |  |                                      |   |   |
|--|--|--------------------------------------|---|---|
| Номер земельної ділянки (масиву) на плані  | Кадастровий номер земельної ділянки (кварталу) | Площа земельної ділянки (масиву), га | Цільове призначення                             | Перелік агрогруп ґрунтів (в разі наявності) |
| 1  | 0525387600:01:002                              | 4,00                                 | для ведення особистого селянського господарства | 29 д  |

### Умовні позначення:



- земельна ділянка, (масив), що зарезервована для надання у власність учасника АТО / площа, га;



- межі населених пунктів;



- адміністративні межі сільських, міських рад;



- земельні ділянки, які внесено до Державного земельного кадастру.

М 1 : 10000