

**ШАРГОРОДСЬКИЙ РАЙОН  
ВІННИЦЬКОЇ ОБЛАСТІ**

Гибалівська сільська рада Шаргородського району Вінницької області

Інформація про зарезервовані земельні ділянки, які можуть бути передані у власність учасникам антитерористичної операції на території Шаргородського району станом на 14.03.2019 року

№ п/п	Адміністративно-територіальна одиниця	Всього зарезервовано земельних ділянок загальною площею, га	Зарезервовані територіальними органами Держгеокадастру земельні ділянки площею, га	в тому числі			Зарезервовані органами місцевого самоврядування земельні ділянки площею, га	в тому числі			
				для ведення садівництва	для індивідуального дачного будівництва	для ведення особистого селянського господарства		для будівництва і обслуговування жилого будинку господарських будівель і споруд	для ведення садівництва	для індивідуального дачного будівництва	для ведення особистого селянського господарства
1	2	3	4	5	6	7	8	9	10	11	12
1	Гибалівська сільська рада	9	9			9	0				
2	Голинчинецька сільська рада	0	0			0	0				
3	Деребчинська сільська рада	3,8	3,8			3,8	0				
4	Джуринська сільська рада	0	0				0				
5	Зведенівська сільська рада	0	0				0				
6	Івашковецька сільська рада	2,3	2,3			2,3	0				
7	Калитинська сільська рада	0	0				0				
8	Клекотинська сільська рада	9,54	9,54			9,54	0				
9	Козлівська сільська рада	3,96	3,96			3,96	0				
10	Конатковецька сільська рада	5,47	5,47			5,47	0				
11	Копистиринська сільська рада	1,49	1,49			1,49	0,0				
12	Лозівська сільська рада	1,4	1,4			1,4	0				
13	Михайлівська сільська рада	0	0				0				
14	Мурафська сільська рада	10	10			10	0				
15	Носиківська сільська рада	0	0				0				
16	Пасинківська сільська рада	0	0				0				
17	Пеньківська сільська рада	14,9	14,9			14,9	0				
18	Перепільчинецька сільська рада	1,196	1,196			1,196	0				
19	Писарівська сільська рада	0	0				0				
20	Плебанівська сільська рада	1,9	1,9			1,9	0				
21	Політанківська сільська рада	0	0				0				
22	Рахнівсько-Лісова сільська рада	0	0				0				
23	Руданська сільська рада	0	0				0				
24	Садковецька сільська рада	0	0				0				

№ п/п	Адміністративно-територіальна одиниця	Всього зарезервовано земельних ділянок загальною площею, га	Зарезервовані територіальними органами Держгеокадастру земельні ділянки площею, га	в тому числі			Зарезервовані органами місцевого самоврядування земельні ділянки площею, га	в тому числі			
				для ведення садівництва	для індивідуального дачного будівництва	для ведення особистого селянського господарства		для будівництва і обслуговування жилого будинку господарських будівель і споруд	для ведення садівництва	для індивідуального дачного будівництва	для ведення особистого селянського господарства
1	2	3	4	5	6	7	8	9	10	11	12
25	Сапіжанська сільська рада	9,49	9,49			9,49	0				
26	Слободо-Шаргородська сільська рада	0	0				0				
27	Стрільницька сільська рада	0	0				0				
28	Федорівська сільська рада	0	0				0				
29	Хоменківська сільська рада	0	0				0				
30	Юліямпільська сільська рада	0	0				0				
31	Юхимівська сільська рада	0	0				0				
32	Шаргородська міська рада	0	0				0				
<b>Всього по району</b>		<b>74,446</b>	<b>74,446</b>	<b>0</b>	<b>0</b>	<b>74,446</b>	<b>0</b>	<b>0</b>	<b>0</b>	<b>0</b>	<b>0</b>

## Гибалівська сільська рада Шаргородського району Вінницької області



Експлікація земель, що зарезервовані для передачі у власність учасникам антитерористичної операції				
Номер земельної ділянки (масиву) на плані	Кадастровий номер земельної ділянки (кварталу)	Площа земельної ділянки (масиву), га	Цільове призначення	Перелік агрогруп ґрунтів (в разі наявності)
1	0525380500:02:001	9,0	Для ведення особистого селянського господарства	37 д

### Умовні позначення:



- земельна ділянка, (масив), що зарезервована для надання у власність учасника АТО / площа, га;



- межі населених пунктів;



- адміністративні межі сільських, міських рад;

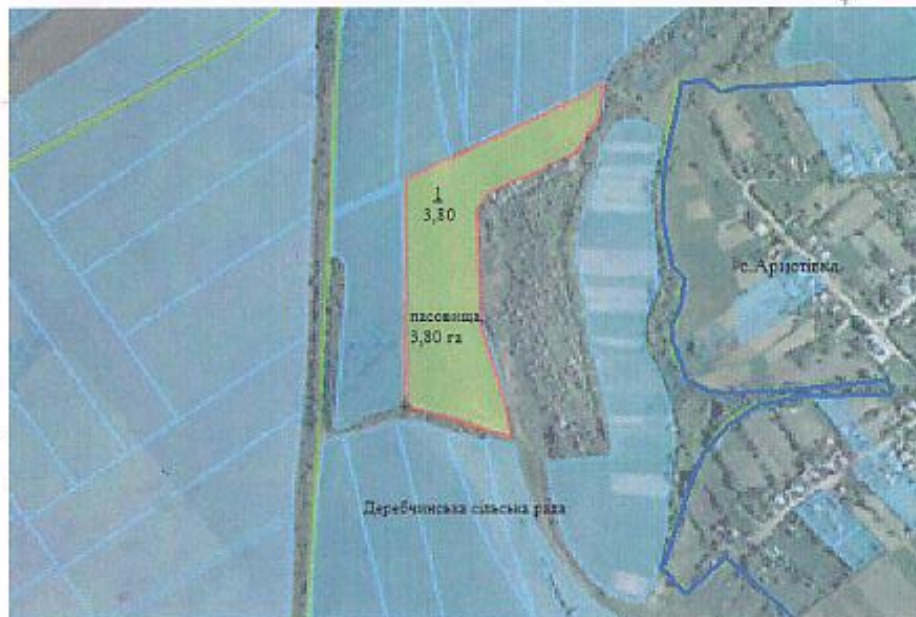


- земельні ділянки, які внесено до Державного земельного кадастру.

М 1 : 10000

Деребчинська сільська рада Шаргородського району Вінницької області





## Деребчинська сільська рада Шаргородського району Вінницької області



### Експлікація земель, що зарезервовані для передачі у власність учасникам антитерористичної операції

Номер земельної ділянки (масиву) на плані	Кадастровий номер земельної ділянки (кварталу)	Площа земельної ділянки (масиву), га	Цільове призначення	Перелік агрогруп ґрунтів (в разі наявності)
1	0525381200:01:006	3,80	Для ведення особистого селянського господарства	відсутні

#### Умовні позначення:

-  - земельна ділянка, (масив), що зарезервована для надання у власність учасника АТО / площа, га;
-  - межі населених пунктів;
-  - адміністративні межі сільських, міських рад;
-  - земельні ділянки, які внесено до Державного земельного кадастру.

М 1 : 10000

Івашковецька сільська рада Шаргородського району Вінницької області



## Івашковецька сільська рада Шаргородського району Вінницької області



Експлікація земель, що зарезервовані для передачі у власність учасникам антитерористичної операції				
Номер земельної ділянки (масиву) на плані	Кадастровий номер земельної ділянки (кварталу)	Площа земельної ділянки (масиву), га	Цільове призначення	Перелік агрогруп ґрунтів (в разі наявності)
1	0525382200:01:001	1,24	для ведення особистого селянського господарства	37 д

### Умовні позначення:



- земельна ділянка, (масив), що зарезервована для надання у власність учасника АТО / площі, га;



- межі населених пунктів;



- адміністративні межі сільських, міських рад;



- земельні ділянки, які внесено до Державного земельного кадастру.

М 1 : 10000

## Івашковецька сільська рада Шаргородського району Вінницької області



Експлікація земель, що зарезервовані для передачі у власність учасникам антитерористичної операції				
Номер земельної ділянки (масиву) на плані	Кадастровий номер земельної ділянки (кварталу)	Площа земельної ділянки (масиву), га	Цільове призначення	Перелік агрогруп ґрунтів (в разі наявності)
1	0525382200.01.001	1,06	для ведення особистого селянського господарства	37 д

### Умовні позначення:



-земельна ділянка, (масив), що зарезервована для надання у власність учасника АТО / площа, га;



-межі населених пунктів;



-адміністративні межі сільських, міських рад;

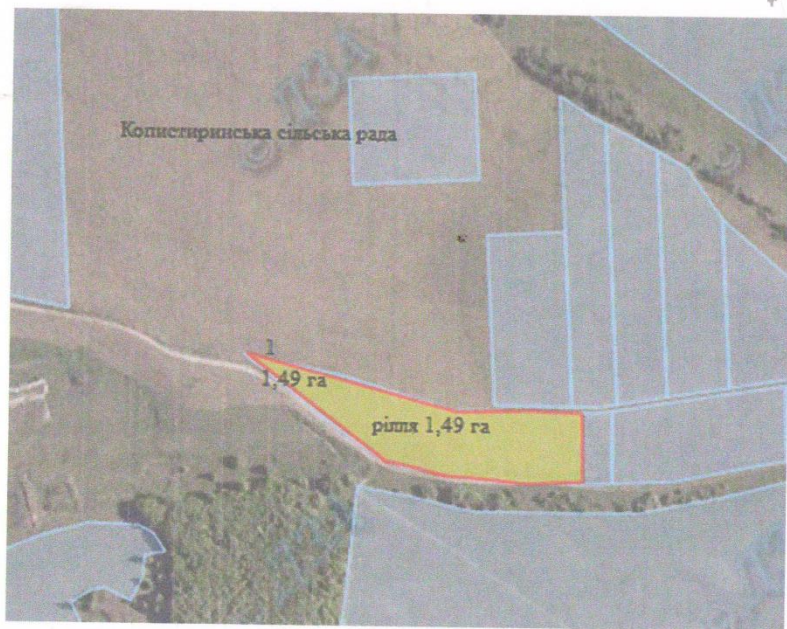


-земельні ділянки, які внесено до Державного земельного кадастру.

М 1 : 10000





Копистиринська сільська рада Шаргородського району Вінницької  
області

## Копистиринська сільська рада Шаргородського району Вінницької області



Експлікація земель, що зарезервовані для передачі у власність учасникам антитерористичної операції				
Номер земельної ділянки (масиву) на плані	Кадастровий номер земельної ділянки (кварталу)	Площа земельної ділянки (масиву), га	Цільове призначення	Перелік агрогруп ґрунтів (в разі наявності)
1	0525384400:02:001	1,49	для ведення особистого селянського господарства	відсутні

### Умовні позначення:

-  - земельна ділянка, (масив), що зарезервована для надання у власність учасника АТО / площа, га;
-  - межі населених пунктів;
-  - адміністративні межі сільських, міських рад;
-  - земельні ділянки, які внесено до Державного земельного кадастру.

М 1 : 10000

Конатковецька сільська рада Шаргородського району Вінницької області

## Конатковецька сільська рада Шаргородського району Вінницької області



Номер земельної ділянки (масиву) на плані	Кадастровий номер земельної ділянки (кварталу)	Площа земельної ділянки (масиву), га	Цільове призначення	Перелік агрогруп ґрунтів (в разі наявності)
1	0525384300:03:002	5,47	для ведення особистого селянського господарства	36 Ас

### Умовні позначення:



- земельна ділянка, (масив), що зарезервована для надання у власність учасника АТО / площа, га;



- межі населених пунктів;



- адміністративні межі сільських, міських рад;



- земельні ділянки, які внесено до Державного земельного кадастру.

М 1 : 10000

Козлівська сільська рада Шаргородського району Вінницької області





## Козлівська сільська рада Шаргородського району Вінницької області



### Експлікація земель, що зарезервовані для передачі у власність учасникам антитерористичної операції

Номер земельної ділянки (масиву) на плані	Кадастровий номер земельної ділянки (кварталу)	Площа земельної ділянки (масиву), га	Цільове призначення	Перелік агрогруп ґрунтів (в разі наявності)
1	0525384200:01:001	3,96	для ведення особистого селянського господарства	29 д

#### Умовні позначення:

-  - земельна ділянка, (масив), що зарезервована для надання у власність учасника АТО / площа, га;
-  - межі населених пунктів;
-  - адміністративні межі сільських, міських рад;
-  - земельні ділянки, які внесено до Державного земельного кадастру.

М 1 : 10000







Клекотинська сільська рада Шаргородського району Вінницької області

## Клеcotинська сільська рада Шаргородського району Вінницької області



Експлікація земель, що зарезервовані для передачі у власність учасникам антитерористичної операції				
Номер земельної ділянки (масиву) на плані	Кадастровий номер земельної ділянки (кварталу)	Площа земельної ділянки (масиву), га	Цільове призначення	Перелік агрогруп ґрунтів (в разі наявності)
1	0525383000.01.001	2,0	для ведення особистого селянського господарства	37 д 36 Ae 29 д

### Умовні позначення:

-  -земельна ділянка, (масив), що зарезервована для надання у власність учасника АТО / площа, га;
-  -межі населених пунктів;
-  -адміністративні межі сільських, міських рад;
-  -земельні ділянки, які внесено до Державного земельного кадастру.





М 1 : 10000

## Клеютинська сільська рада Шаргородського району Вінницької області



Експлікація земель, що зарезервовані для передачі у власність учасникам антитерористичної операції				
Номер земельної ділянки (масиву) на плані	Кадастровий номер земельної ділянки (кварталу)	Площа земельної ділянки (масиву), га	Цільове призначення	Перелік агрогруп ґрунтів (в разі наявності)
1	0525383000:03:001	7,54	для ведення особистого селянського господарства	37 д 36 Ас 29 д

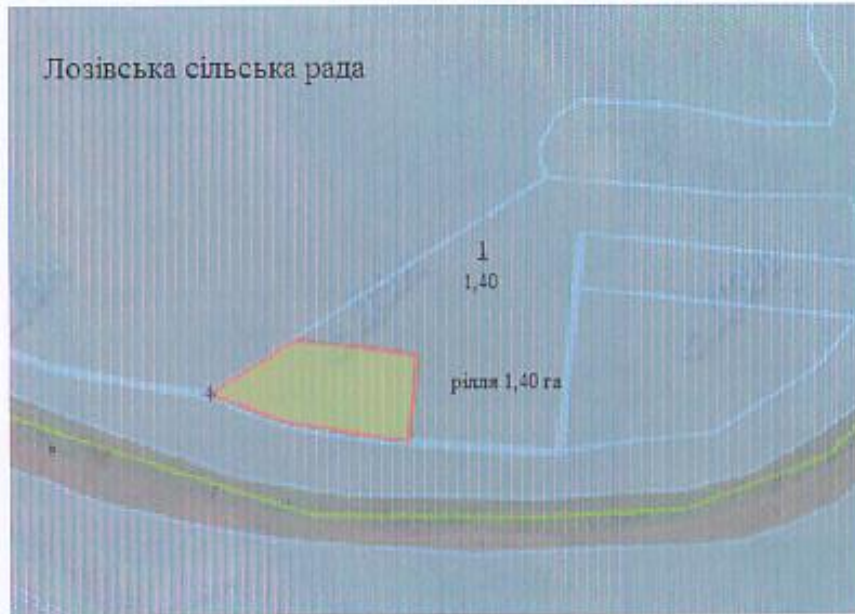
### Умовні позначення:

-  - земельна ділянка, (масив), що зарезервована для надання у власність учасника АТО / площа, га;
-  - межі населених пунктів;
-  - адміністративні межі сільських, міських рад;
-  - земельні ділянки, які внесено до Державного земельного кадастру.

М 1 : 10000





Лозівська сільська рада Шаргородського району Вінницької області

## Лозівська сільська рада Шаргородського району Вінницької області



Експлікація земель, що зарезервовані для передачі у власність учасникам антитерористичної операції				
Номер земельної ділянки (масиву) на плані	Кадастровий номер земельної ділянки (кварталу)	Площа земельної ділянки (масиву), га	Цільове призначення	Перелік агрогруп ґрунтів (в разі наявності)
1	0525384800:01:003	1,40	для ведення особистого селянського господарства	49 е

### Умовні позначення:

-  - земельна ділянка, (масив), що зарезервована для надання у власність учасника АТО / площа, га;
-  - межі населених пунктів;
-  - адміністративні межі сільських, міських рад;
-  - земельні ділянки, які внесено до Державного земельного кадастру.

М 1 : 10000





Мурафська сільська рада Шаргородського району Вінницької області

## Мурафська сільська рада Шаргородського району Вінницької області



Експлікація земель, що зарезервовані для передачі у власність учасникам антитерористичної операції				
Номер земельної ділянки (масиву) на плані	Кадістровий номер земельної ділянки (кварталу)	Площа земельної ділянки (масиву), га	Цільове призначення	Перелік агрогруп ґрунтів (в разі наявності)
1	0525381800:01:002	10,0	для ведення особистого селянського господарства	відсутні

### Умовні позначення:

-  - земельна ділянка, (масив), що зарезервована для надання у власність учасника АТО / площа, га;
-  - межі населених пунктів;
-  - адміністративні межі сільських, міських рад;
-  - земельні ділянки, які внесено до Державного земельного кадастру.

М 1 : 10000

Перепільчинецька сільська рада Шаргородського району Вінницької  
області



## Перепільчинецька сільська рада Шаргородського району Вінницької області



Експлікація земель, що зарезервовані для передачі у власність учасникам антитерористичної операції				
Номер земельної ділянки (масиву) на плані	Кадастровий номер земельної ділянки (кварталу)	Площа земельної ділянки (масиву), га	Цільове призначення	Перелік агрогруп ґрунтів (в разі наявності)
1	0525386100:01:004:0179	1,196	Для ведення особистого селянського господарства	32 д

### Умовні позначення:



- земельна ділянка, (масив), що зарезервована для надання у власність учасника АТО / площа, га;



- межі населених пунктів;



- адміністративні межі сільських, міських рад;

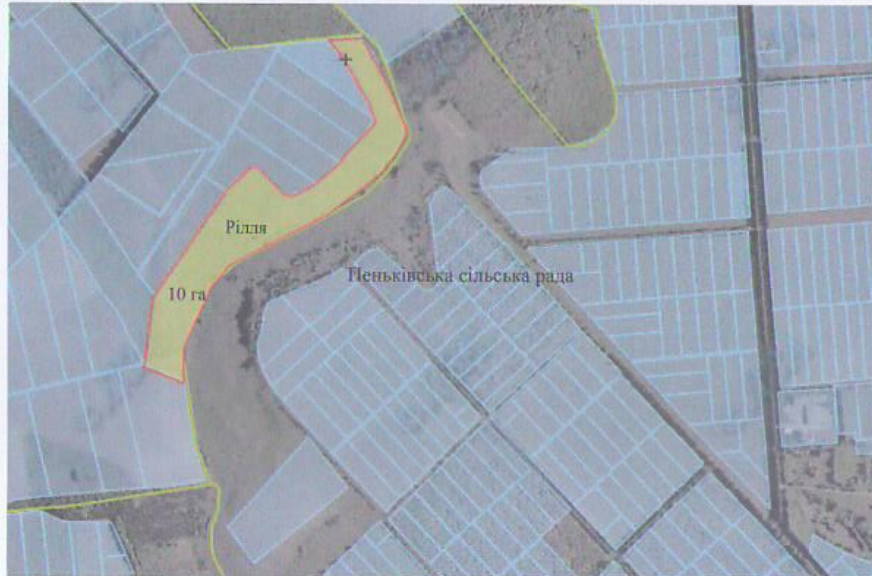


- земельні ділянки, які внесено до Державного земельного кадастру.

М 1 : 10000

Пеньківська сільська рада Шаргородського району Вінницької області





Пеньківська сільська рада Шаргородського району Вінницької області



Експлікація земель, що зарезервовані для передачі у власність учасникам антитерористичної операції

Номер земельної ділянки (масиву) на плані	Кадастровий номер земельної ділянки (кварталу)	Площа земельної ділянки (масиву), га	Цільове призначення	Перелік агрогруп ґрунтів (в разі наявності)
1	0525386000:01:002	10,0	для ведення особистого селянського господарства	37 д

Умовні позначення:

-  - земельна ділянка, (масив), що зарезервована для надання у власність учасника АТО / площа, га;
-  - межі населених пунктів;
-  - адміністративні межі сільських, міських рад;
-  - земельні ділянки, які внесено до Державного земельного кадастру.





М 1 : 10000

## Пеньківська сільська рада Шаргородського району Вінницької області



Експлікація земель, що зарезервовані для передачі у власність учасникам антитерористичної операції				
Номер земельної ділянки (масиву) на плані	Кадастровий номер земельної ділянки (кварталу)	Площа земельної ділянки (масиву), га	Цільове призначення	Перелік агрогруп ґрунтів (в разі наявності)
1	0525386000:02:002	2,90	для ведення особистого селянського господарства	відсутні

### Умовні позначення:

-  - земельна ділянка, (масив), що зарезервована для надання у власність учасника АТО / площа, га;
-  - межі населених пунктів;
-  - адміністративні межі сільських, міських рад;
-  - земельні ділянки, які внесено до Державного земельного кадастру.

М 1 : 10000

## Пеньківська сільська рада Шаргородського району Вінницької області



М 1 : 10000

### Експлікація земель, що зарезервовані для передачі у власність учасникам антитерористичної операції

Номер земельної ділянки (масиву) на плані	Кадастровий номер земельної ділянки (кварталу)	Площа земельної ділянки (масиву), га	Цільове призначення	Перелік агрогруп ґрунтів (в разі наявності)
1	0525386000:01:001	2,00	для ведення особистого селянського господарства	відсутні

#### Умовні позначення:



- земельна ділянка, (масив), що зарезервована для надання у власність учасника АТО / площа, га;



- межі населених пунктів;



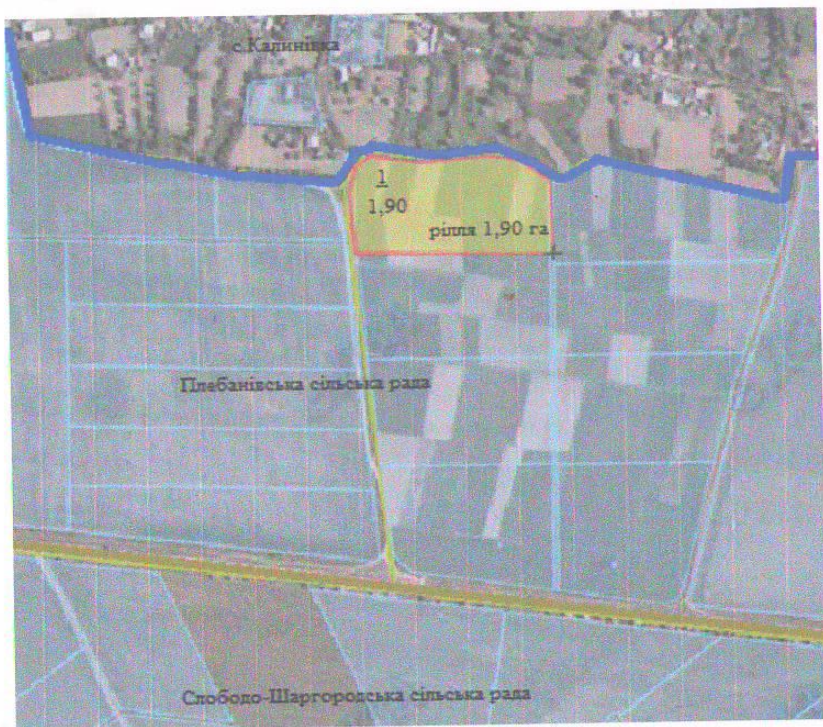
- адміністративні межі сільських, міських рад;



- земельні ділянки, які внесено до Державного земельного кадастру.

Плебанівська сільська рада Шаргородського району Вінницької області

## Плебанівська сільська рада Шаргородського району Вінницької області



Експлікація земель, що зарезервовані для передачі у власність учасникам антитерористичної операції				
Номер земельної ділянки (масиву) на плані	Кадастровий номер земельної ділянки (кварталу)	Площа земельної ділянки (масиву), га	Цільове призначення	Перелік агрогруп ґрунтів (в разі наявності)
1	0525386200:03:001	1,90	для ведення особистого селянського господарства	37 д 29 д

### Умовні позначення:



- земельна ділянка, (масив), що зарезервована для надання у власність учасника АТО / площа, га;



- межі населених пунктів;



- адміністративні межі сільських, міських рад;



- земельні ділянки, які внесено до Державного земельного кадастру.

М 1 : 10000

Сапіжанська сільська рада Шаргородського району Вінницької області







## Сапiжанська сiльська рада Шаргородського району Винницької облaстi



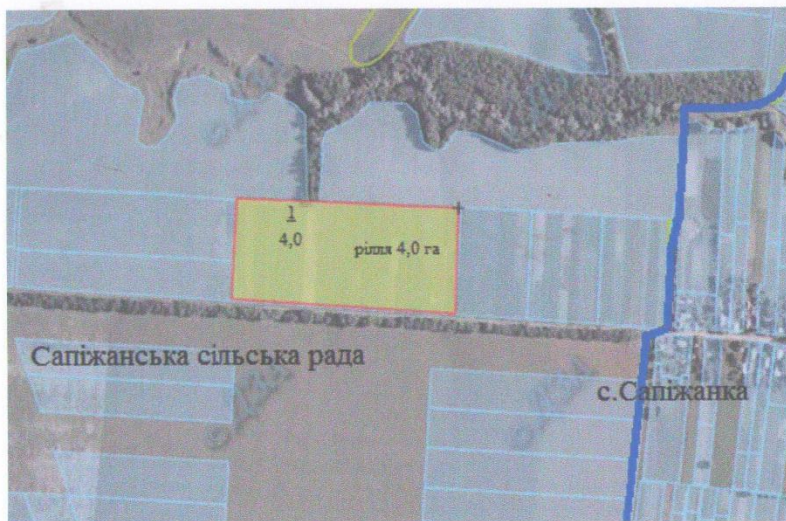
Експлiкацiя земель, що зарезервованi для передачi у власнiсть учасникам антитерористичної операцiї				
Номер земельної дiлянки (масиву) на планi	Кадастровий номер земельної дiлянки (кварталу)	Площа земельної дiлянки (масиву), га	Цiльове призначення	Перелiк агрогруп ґрунтiв (в разi зв'язностi)
1	0525387600:01:002	5,49	для ведення особистого селянського господарства	37 е

### Умовнi позначення:

-  - земельна дiлянка, (масив), що зарезервована для надання у власнiсть учасника АТО / площа, га;
-  - межi населених пунктiв;
-  - адмiнiстративнi межi сiльських, мiських рад;
-  - земельнi дiлянки, якi внесено до Державного земельного кадастру.

М 1 : 10000

## Сапіжанська сільська рада Шаргородського району Вінницької області



Експлікація земель, що зарезервовані для передачі у власність учасникам антитерористичної операції				
Номер земельної ділянки (масиву) на плані	Кадастровий номер земельної ділянки (кварталу)	Площа земельної ділянки (масиву), га	Цільове призначення	Перелік агрогруп ґрунтів (в разі наявності)
1	0525387600:01:002	4,00	для ведення особистого селянського господарства	29 д

### Умовні позначення:



- земельна ділянка, (масив), що зарезервована для надання у власність учасника АТО / площа, га;



- межі населених пунктів;



- адміністративні межі сільських, міських рад;



- земельні ділянки, які внесено до Державного земельного кадастру.

М 1 : 10000