

Ямпільський район

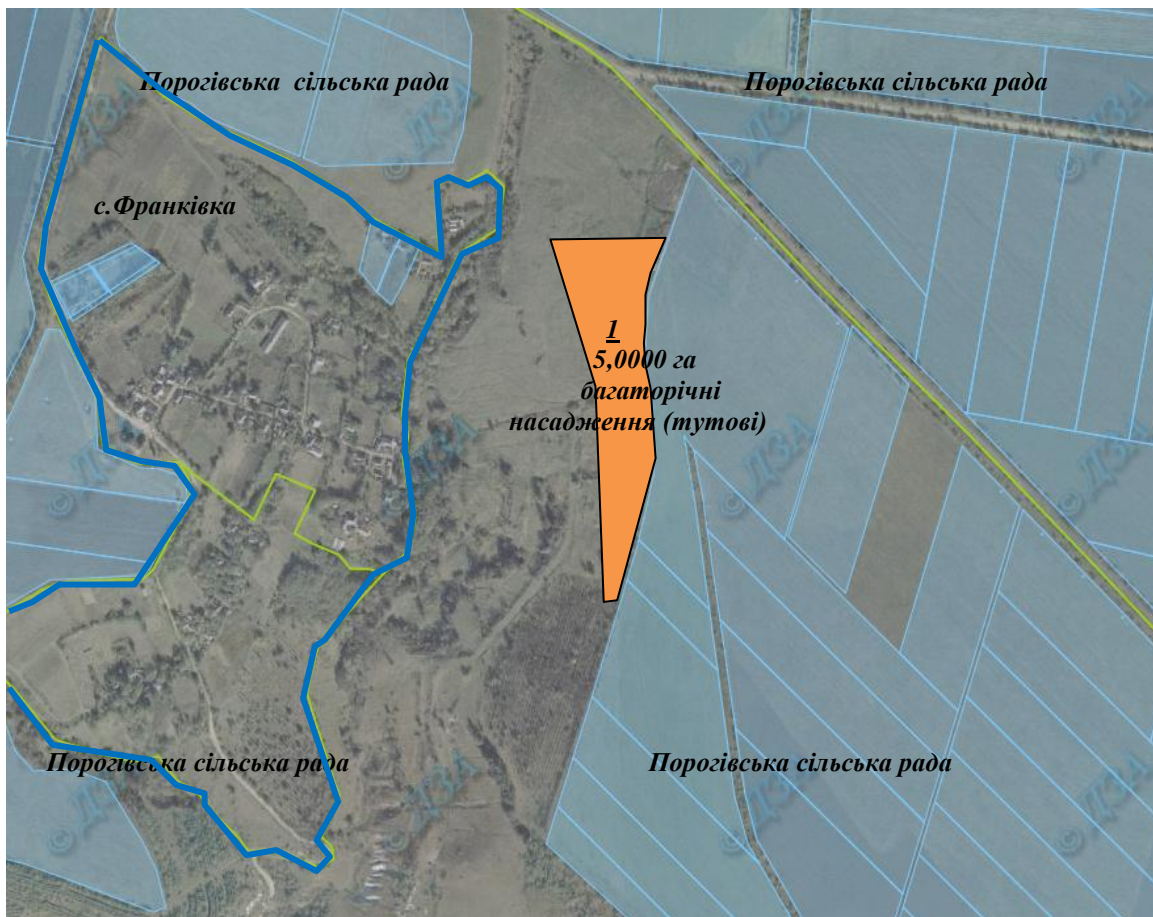
Вінницької області

Інформація про зарезервовані земельні ділянки, які можуть бути передані у власність учасникам бойових дій на сході України на території Ямпільського району станом на 01.01.2019 р.

| № з/п | Назва адміністративно-територіальної одиниці (сільська (селещна) рада, місто районного значення) | Всього зарезервовано земельних ділянок, загальною площею | Зарезервовані територіальними органами держгеокадастру земельні ділянки, площею, га | В тому числі | | | Зарезервовані органами місцевого самоврядування земельні ділянки, площею, га | В тому числі | | | |
|------------------|--|--|---|-------------------------|---|---|--|---|-------------------------|---|---|
| | | | | Для ведення садівництва | Для індивідуального дачного будівництва | Для ведення особистого селянського господарства | | Для будівництва і обслуговування жилого будинку, господарських будівель і споруд (присадибна ділянка) | Для ведення садівництва | Для індивідуального дачного будівництва | Для ведення особистого селянського господарства |
| 1 | 2 | 3 | 4 | 5 | 6 | 7 | 8 | 9 | 10 | 11 | 12 |
| 1 | Безводнівська с.р. | | | - | | | - | - | - | - | - |
| 2 | Бушанська с.р. | | | - | | | - | - | - | - | - |
| 3 | Великокисницька с.р. | | | - | | | - | - | - | - | - |
| 4 | Гальжбіївська с.р. | - | - | - | - | - | - | - | - | - | - |
| 5 | Дзигівська с.р. | 2,8 | 2,8 | - | | 2,8 | - | - | - | - | - |
| 6 | Довжоцька с.р. | | | | | | - | - | - | - | - |
| 7 | Качківська с.р. | - | - | - | - | - | - | - | - | - | - |
| 8 | Клембівська с.р. | - | - | - | - | - | - | - | - | - | - |
| 9 | Михайлівська с.р. | | | | | | - | - | - | - | - |
| 10 | Петрашівська с.р. | | | | | | - | - | - | - | - |
| 11 | Писарівська с.р. | | | | | | - | - | - | - | - |
| 12 | Порогівська с.р. | 3,0000 | 3,0000 | - | - | 3,0000 | - | - | - | - | - |
| 13 | Ратуська с.р. | | | | | | - | - | - | - | - |
| 14 | Русавська с.р. | | | | | | - | - | - | - | - |
| 15 | Северинівська с.р. | - | - | - | - | - | - | - | - | - | - |
| 16 | Слободо-Підлісівська с.р. | | | | | | - | - | - | - | - |
| 17 | Тростянецька с.р. | | | | | | - | - | - | - | - |
| 18 | Цекинівська с.р. | | | | | | - | - | - | - | - |
| 19 | Ямпільська м.р. | - | - | - | - | - | - | - | - | - | - |
| Всього по району | | 5,8 | 5,8 | - | - | 5,8 | - | - | - | - | - |

Порогівська сільська рада Ямпільського району Вінницької області





Порогівська сільська рада, Ямпільського району, Вінницької області



Експлікація земель, що зарезервовані для передачі у власність учасникам антитерористичної операції

| №зем. діл. (масиву) на плані | Кадастровий № зем.діл. /кварталу/ | Площа зем.діл. /масиву / (га) | Цільове призначення | Перелік агрогруп ґрунтів (в разі наявності) |
|------------------------------|-----------------------------------|-------------------------------|---|---|
| 1 | 0525684000:04:003 | 3,0000 | Для ведення особистого селянського господарства | 104e |

Умовні позначення :

-  - земельна ділянка (масив, що зарезервована для надання у власність учасникам АТО (площа, га)
-  - межі населених пунктів
-  - адміністративні межі сільських, селищних, міських рад
-  - земельні ділянки, які внесено до державного земельного кадастру

М 1 : 10 000



Дзигівської сільська рада, Ямпільського району, Вінницької області



Експлікація земель, що зарезервовані для передачі у власність учасникам антитерористичної операції

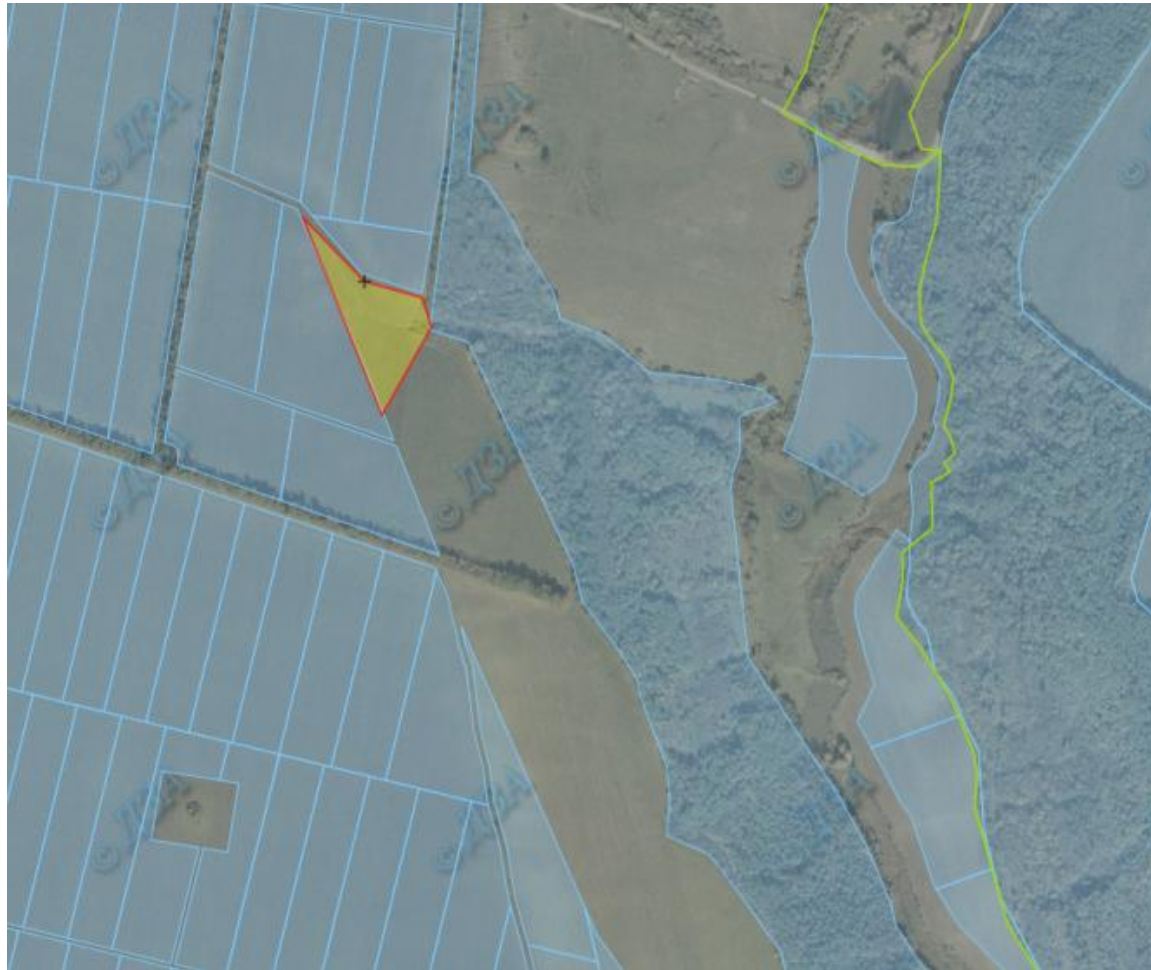
| № ділянки | Кадастровий № зем.діл. (кварталу) | Площа масиву, га | Цільове призначення | Перелік агрогруп |
|-----------|-----------------------------------|------------------|---|------------------|
| 1 | 0525682200: 03:003:0630 | 1,3000 | Для ведення особистого селянського господарства | 55 е, 57 е |

Умовні призначення:

-  земельна ділянка(масив, що зареєстрована для надання у власність учасникам АТО
-  земельні ділянки, які внесена до державного земельного кадастру

М 1:10 000



Дзигівської сільська рада, Ямпільського району, Вінницької області



Експлікація земель, що зарезервовані для передачі у власність учасникам антитерористичної операції

| № ділянки | Кадастровий № зем.діл. (кварталу) | Площа масиву, га | Цільове призначення | Перелік агрогруп |
|-----------|-----------------------------------|------------------|---|------------------|
| 1 | 0525682200: 03:003:0584 | 1,3000 | Для ведення особистого селянського господарства | 55 e |

Умовні призначення:

-  земельна ділянка(масив, що зареєстрована для надання у власність учасникам АТО
-  земельні ділянки, які внесена до державного земельного кадастру

М 1:10 000