

Барський район Вінницької області

Інформація про зарезервовані земельні ділянки, які можуть бути передані у власність учасникам антитерористичної операції на території Барського району (станом на 01.06.2017 року)

№ п/п	Адміністративно-територіальна одиниця (сільська/селищна/міська рада)	Всього зарезервовано земельних ділянок загальною площею, га	Зарезервовані територіальними органами Держгеокадастру земельні ділянки площею, га	в тому числі			Зарезервовані органами місцевого самоврядування земельні ділянки площею, га	в тому числі			
				для ведення садівництва	для індивідуального дачного будівництва	для ведення особистого селянського господарства		для будівництва і обслуговування жилого будинку, господарських будівель і споруд	для ведення садівництва	для індивідуального дачного будівництва	для ведення особистого селянського господарства
1	2	3	4	5	6	7	8	9	10	11	12
1	Верхівська сільська рада	0,5	0				0,5	0,5			
2	Володіївецька сільська рада	8	8			8	0				
3	Кузьминецька сільська рада	20	20			20	0				
4	Лісівська сільська рада	1	0				1	1			
5	Луко-Барська сільська рада	28,7	28,7			28,7	0				
6	Матейківська сільська рада	3	3			3	0				
7	Підлісноятушківська сільська рада	5,1	5,1			5,1	0				
8	Чемериська сільська рада	6	6			6	0				
	<b>Всього по району</b>	<b>72,3</b>	<b>70,8</b>	<b>0</b>	<b>0</b>	<b>70,8</b>	<b>1,5</b>	<b>1,5</b>	<b>0</b>	<b>0</b>	<b>0</b>


Верхівська сільська рада Барського району Вінницької області



## Верхівська сільська рада Барського району Вінницької області

Експлікація земель, що зареєстровані для передачі у власність учасникам антитерористичної операції



Умовні позначення

 - Земельна ділянка (масив), що зареєстрована учасникам АТО

 - Земельні ділянки, які внесено до Державного земельного кадастру  
 - межі населених пунктів

Номер земельної ділянки	Кадастровий номер земельної ділянки	Площа земельної ділянки /масиву/	Цільове призначення	Перелік агрогруп ґрунтів (в разі наявності)
1	0520280400:04:004	0,25	Для будівництва і обслуговування житлового будинку, господарських будівель і споруд	29д

Верхівська сільська рада Барського району Вінницької області


## Верхівська сільська рада Барського району Вінницької області



Експлікація земель, що зареєстровані для передачі у власність учасникам антитерористичної операції



Номер земельної ділянки	Кадастровий номер земельної ділянки	Площа земельної ділянки /масиву/	Цільове призначення	Перелік агрогруп ґрунтів (в разі наявності)
1	0520280400:03:014	0,25	Для будівництва і обслуговування житлового будинку, господарських будівель і споруд	29д

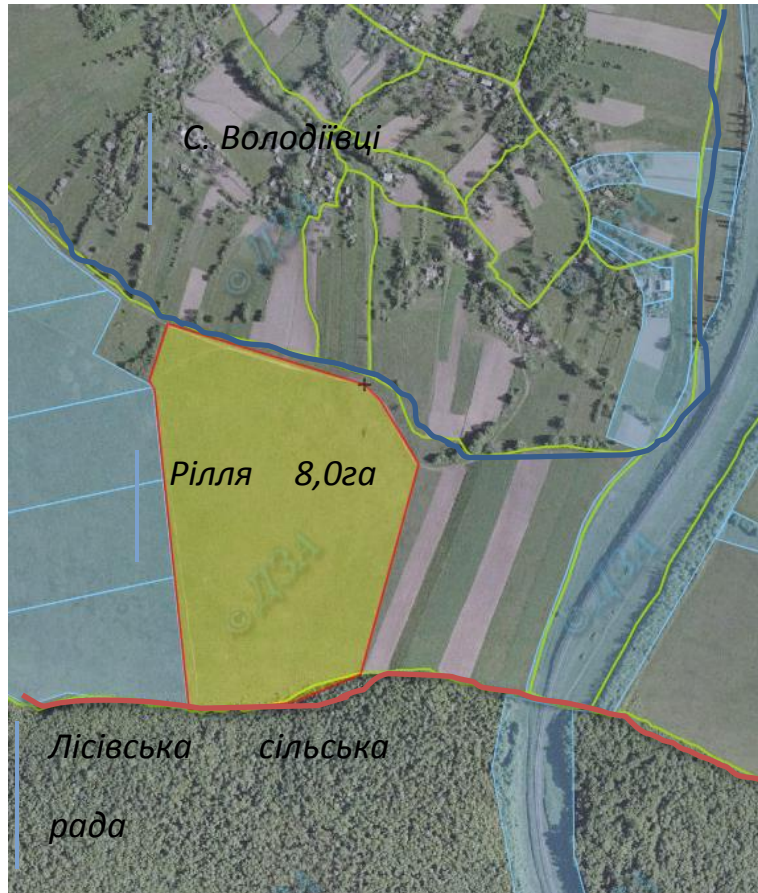
Умовні позначення

 - Земельна ділянка (масив), що зареєстрована учасникам АТО





 - Земельні ділянки, які внесено до Державного земельного кадастру  
 - межі населених пунктів

Володївецька сільська рада Барського району Вінницької області

## Володіївецька сільська рада Барського району Вінницької області



Умовні позначення

-  - Земельна ділянка (масив), що зареєстрована учасникам АТО
-  - Земельні ділянки, які внесено до Державного земельного кадастру
-  - межі населених пунктів
-  - адміністративні межі сільських, селищних, міських рад

Експлікація земель, що зареєстровані для передачі у власність учасникам антитерористичної операції

Номер земельної ділянки	Кадастровий номер земельної ділянки	Площа земельної ділянки /масиву/	Цільове призначення	Перелік агрогруп ґрунтів (в разі наявності)
1	0520280800:02:001	8,0	Для ведення особистого селянського господарства	29г



Кузьминецька сільська рада Барського району Вінницької області





## Кузьминецька сільська рада Барського району Вінницької області



Експлікація земель, що зареєстровані для передачі у власність учасникам антитерористичної операції

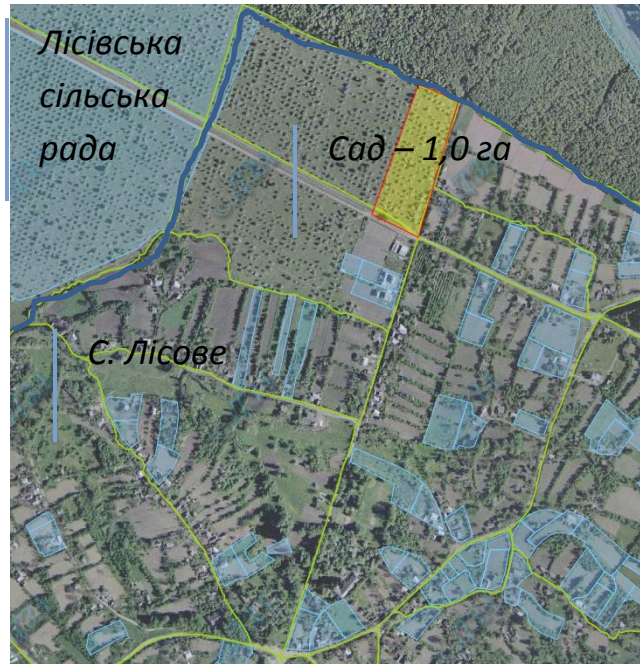
Номер земельної ділянки	Кадастровий номер земельної ділянки	Площа земельної ділянки /масиву/	Цільове призначення	Перелік агрогруп ґрунтів (в разі наявності)
1	0520282400:01:001	20	Для ведення особистого селянського господарства	29д

### Умовні позначення

-  - Земельна ділянка (масив), що зареєстрована учасникам АТО
-  - Земельні ділянки, які внесено до Державного земельного кадастру
-  - межі населених пунктів
-  - адміністративні межі сільських, селищних, міських рад

Лісівська сільська рада Барського району Вінницької області


## Лісівська сільська рада Барського району Вінницької області





Експлікація земель, що зареєстровані для передачі у власність учасникам антитерористичної операції

Номер земельної ділянки	Кадастровий номер земельної ділянки	Площа земельної ділянки /масиву/	Цільове призначення	Перелік агрогруп ґрунтів (в разі наявності)
1	0520282600:04:001	1	Для будівництва і обслуговування житлового будинку, господарських будівель і споруд	29д

### Умовні позначення

 - Земельна ділянка (масив), що зареєстрована учасникам АТО

 - Земельні ділянки, які внесено до Державного земельного кадастру

 - межі населених пунктів

Луко-Барська сільська рада Барського району Вінницької області





## Луко-Барська сільська рада Барського району Вінницької області

Експлікація земель, що зареєстровані для передачі у власність учасникам антитерористичної операції



Номер земельної ділянки	Кадастровий номер земельної ділянки	Площа земельної ділянки /масиву/	Цільове призначення	Перелік агрогруп ґрунтів (в разі наявності)
1	0520282800:03:003	20,0	Для ведення особистого селянського господарства	29д

Умовні позначення

-  - Земельна ділянка (масив), що зареєстрована учасникам АТО
-  - Земельні ділянки, які внесено до Державного земельного кадастру
-  - межі населених пунктів
-  - адміністративні межі сільських, селищних, міських рад

Луко-Барська сільська рада Барського району Вінницької області


## Луко-Барська сільська рада Барського району Вінницької області



Експлікація земель, що зареєстровані для передачі у власність учасникам антитерористичної операції



Номер земельної ділянки	Кадастровий номер земельної ділянки	Площа земельної ділянки /масиву/	Цільове призначення	Перелік агрогруп ґрунтів (в разі наявності)
1	0520282800:03:002	8,7	Для ведення особистого селянського господарства	29д

Умовні позначення

 - Земельна ділянка (масив), що зареєстрована учасникам АТО

 - Земельні ділянки, які внесено до Державного земельного кадастру  
 - межі населених пунктів



Матейківська сільська рада Барського району Вінницької області





## Матейківська сільська рада Барського району Вінницької області



Експлікація земель, що зареєстровані для передачі у власність учасникам антитерористичної операції

Номер земельної ділянки	Кадастровий номер земельної ділянки	Площа земельної ділянки /масиву/	Цільове призначення	Перелік агрогруп ґрунтів (в разі наявності)
1	0520283400:01:003	3,0	Для ведення особистого селянського господарства	29д

### Умовні позначення

-  - Земельна ділянка (масив), що зареєстрована учасникам АТО
-  - Земельні ділянки, які внесено до Державного земельного кадастру
-  - межі населених пунктів
-  - адміністративні межі сільських, селищних, міських рад

Підлісноялтушківська сільська рада Барського району Вінницької області


## Підлісноялтушківська сільська рада Барського району Вінницької області





Експлікація земель, що зареєстровані для передачі у власність учасникам антитерористичної операції

Номер земельної ділянки	Кадастровий номер земельної ділянки	Площа земельної ділянки /масиву/	Цільове призначення	Перелік агрогруп ґрунтів (в разі наявності)
1	0520284000:04:003	5,1	Для ведення особистого селянського господарства	29д

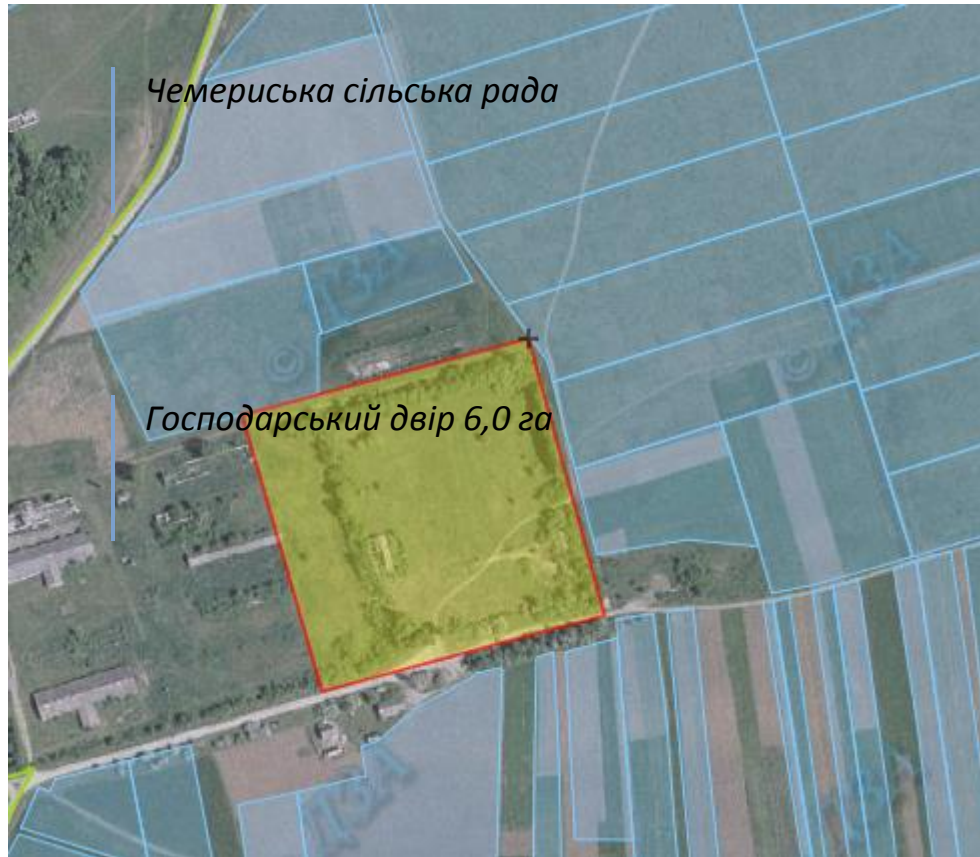
### Умовні позначення

 - Земельна ділянка (масив), що зареєстрована учасникам АТО


 - Земельні ділянки, які внесено до Державного земельного кадастру  
 - межі населених пунктів



Чемериська сільська рада Барського району Вінницької області

## Чемериська сільська рада Барського району Вінницької області



Умовні позначення

 - Земельна ділянка (масив), що зареєстрована учасникам АТО

 - Земельні ділянки, які внесено до Державного земельного кадастру  
 - межі населених пунктів

Експлікація земель, що зареєстровані для передачі у власність учасникам антитерористичної операції

Номер земельної ділянки	Кадастровий номер земельної ділянки	Площа земельної ділянки /масиву/	Цільове призначення	Перелік агрогруп ґрунтів (в разі наявності)
1	0520285600:02:003	6,0	Для ведення особистого селянського господарства	29д