

**Бершадський район Вінницької області**

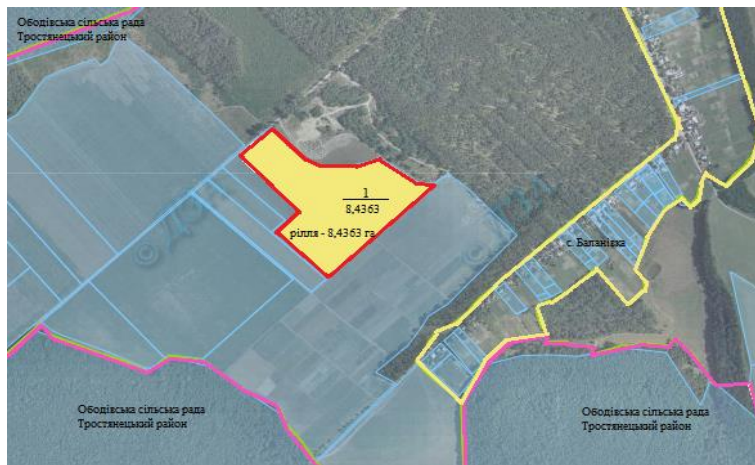
**Інформація про зарезервовані земельні ділянки, які можуть бути передані у власність учасникам антитерористичної операції (станом на 01.06.2017 року)**

№ з/п	Адміністративно-територіальна одиниця	Всього зарезервовано земельних ділянок загальною площею, га	Зарезервовано територіальними органами Держгеокадастру земельні ділянки площею, га	у тому числі			Зарезервовані органами місцевого самоврядування земельні ділянки площею, га	у тому числі			
				для ведення садівництва	для індивідуального дачного будівництва	для ведення особистою селянською господарс		для будівництва а і обслуговування жилого будинку,	для ведення садівництва	для індивідуального дачного будівництва	для ведення особистою селянською господарс
1	2	3	4	5	6	7	8	9	10	11	12
1	Баланівська с/р	8.4363	8.4363			8.4363					
2	Бирлівська с/р	5.0200	5.0200	5.0200							
3	Великокирківська с/р										
4	Війтівська с/р										
5	Голдашівська с/р										
6	Джулинська с/р										
7	Дяківська с/р	4.8596	4.8596			4.8596					
8	Кидрасівська с/р										
9	Кошаринецька с/р										
10	Краснослівська с/р										
11	Лісниченська с/р										
12	Маньківська с/р										
13	Михайлівська с/р										
14	М'якохідська с/р	11.3214	11.3214			11.3214					
15	Осівська с/р										
16	Поташнянська с/р										
17	П'ятківська с/р										
18	Серебрійська с/р	3.0000					3.0000	3.00			
19	Серединська с/р										
20	Ставківська с/р										
21	Сумівська с/р										
22	Тернівська с/р										
23	Тирлівська с/р										
24	Устянська с/р	14.0000					14.0000	14.0000			
25	Флоринська с/р	14.4900	14.4900			14.4900					
26	Чернятська с/р	5.6000					5.6000	5.6			
27	Шляхівська с/р	4.3000					4.3000	4.3			
28	Яланецька с/р										
<b>Всього по району</b>		<b>71.0273</b>	<b>44.1273</b>	<b>5.0200</b>		<b>39.1073</b>	<b>26.9000</b>	<b>26.9000</b>			<b>0.0000</b>

Начальник Відділу Держгеокадастру у Бершадському районі

В. В. Ткачук





Баланівська сільська рада Бершадського району Вінницької області



Експлікація земель, що зарезервовані для передачі у власність учасникам антитерористичної операції

Номер земельної ділянки (масиву) на плані	Кадастровий номер земельної ділянки (кварталу)	Площа земельної ділянки (масиву), га	Цільове призначення	Перелік агрогруп ґрунтів (в разі наявності)
1	0520480400:02:003	8,4363	Для ведення особистого селянського господарства	29д, 215

Умовні позначення

-  земельна ділянка (масив), що зареєстрована для надання у власність учасникам АТО/площа, га
-  межі населених пунктів
-  адміністративні межі сільських, селищних, міських рад
-  земельні ділянки, які внесено до Державного земельного кадастру

М 1:17 000

**Бирлівська сільська рада Бершадського району Вінницької області**





**Бирлівська сільська рада Бершадського району Вінницької області**



**Експлікація земель, що зарезервовані для передачі у власність учасникам  
антитерористичної операції**

Номер земельної	Кадастровий номер земельної ділянки	Площа земельної	Цільове призначення	Перелік агрогруп
1	0520480600-01-002	5.02	Для ведення садівництва	41e

**Умовні позначення**

-  земельна ділянка (масив), що зареєстрована для надання у власність учасникам АТО/площа, га
-  межі населених пунктів
-  адміністративні межі сільських, селищних, міських рад
-  земельні ділянки, які внесено до Державного земельного кадастру

М 1:17 000

**Дяківська сільська рада Бершадського району Вінницької області**





Дяківська сільська рада Бершадського району Вінницької області



Експлікація земель, що зарезервовані джля передачі у власність учасникам  
антитерористичної операції

Номер земельної	Кадастровий номер земельної ділянки	Площа земельної	Цільове призначення	Перелік агрогруп
1	0520481800-03-002	2.3969	Для ведення особистого селянського господарства	

Умовні позначення

-  земельна ділянка (масив), що зареєстрована для надання у власність учасникам АТО/площа, га
-  межі населених пунктів
-  адміністративні межі сільських, селищних, міських рад
-  земельні ділянки, які внесено до Державного земельного кадастру

М 1:17 000





Дяківська сільська рада Бершадського району Вінницької області



Експлікація земель, що зарезервовані джля передачі у власність учасникам антитерористичної операції

Номер земельної	Кадастровий номер земельної ділянки	Площа земельної	Цільове призначення	Перелік агрогруп
1	0520481800:03:002	2,4627	Для ведення особистого селянського господарства	

Умовні позначення

-  земельна ділянка (масив), що зареєстрована для надання у власність учасникам АТО/площа, га
-  межі населених пунктів
-  адміністративні межі сільських, селищних, міських рад
-  земельні ділянки, які внесено до Державного земельного кадастру

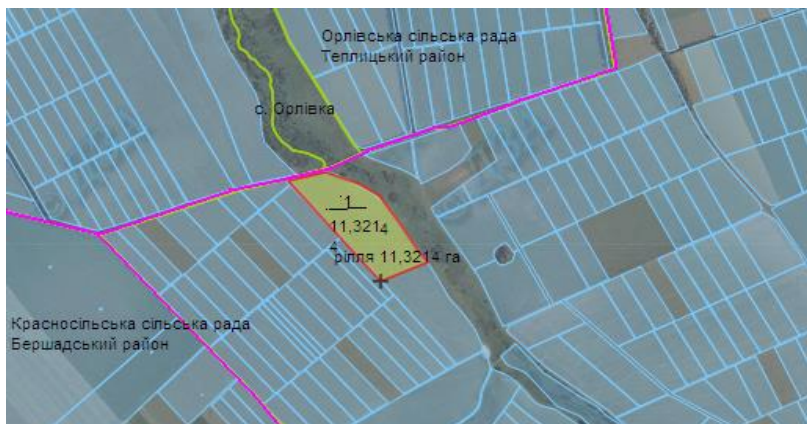
М 1:17 000



**М'якохідська сільська рада Бершадського району Вінницької області**





**М'якохідська сільська рада Бершадського району Вінницької області**

**Експлікація земель, що зарезервовані для передачі у власність учасникам  
антитерористичної операції**



Номер земельної	Кадастровий номер земельної ділянки	Площа земельної	Цільове призначення	Перелік агрогруп
1	0520483400-01-002	11.3214	Для ведення особистого селянського господарства	40e, 49e, 208e

**Умовні позначення**

-  земельна ділянка (масив), що зареєстрована для надання у власність учасникам АТО/площа, га
-  межі населених пунктів
-  адміністративні межі сільських, селищних, міських рад
-  земельні ділянки, які внесено до Державного земельного кадастру

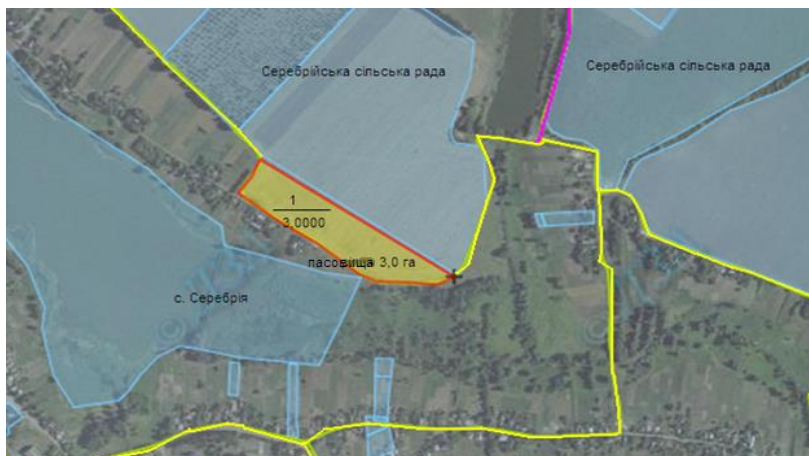
М 1:17 000

**Серебрійська сільська рада Бершадського району Вінницької області**





Серебрійська сільська рада Бершадського району Вінницької області

Експлікація земель, що зарезервовані для передачі у власність учасникам  
антитерористичної операції

Номер земельної	Кадастровий номер земельної ділянки	Площа земельної	Цільове призначення	Перелік агрогруп
1	0520484400:03:002	3.0000	Для будівництва та обслуговування жилого будинку, господарських будівель та споруд (присадибна ділянка)	



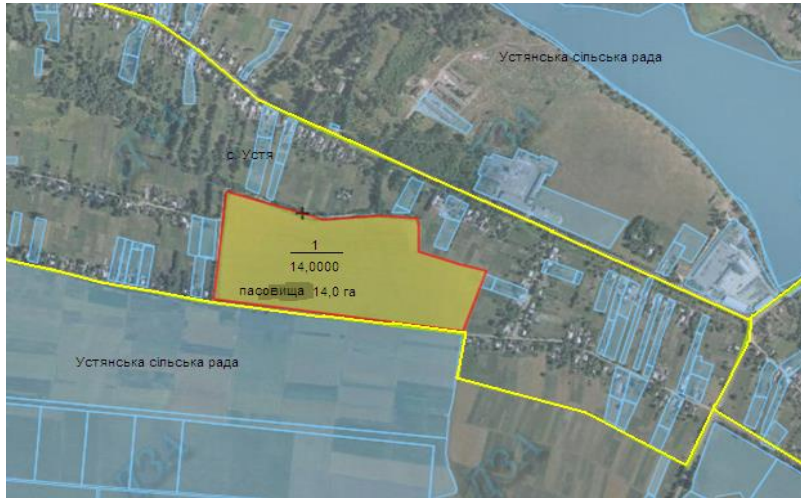
Умовні позначення

-  земельна ділянка (масив), що зареєстрована для надання у власність учасникам АТО/площа, га
-  межі населених пунктів
-  адміністративні межі сільських, селищних, міських рад
-  земельні ділянки, які внесено до Державного земельного кадастру

М 1:17 000

**Устянська сільська рада Бершадського району Вінницької області**





Устянська сільська рада Бершадського району Вінницької області



Експлікація земель, що зарезервовані джля передачі у власність учасникам  
антитерористичної операції

Номер земельної	Кадастровий номер земельної ділянки	Площа земельної	Цільове призначення	Перелік агрогруп
1	0520485400:03:004	14.0000	Для будівництва та обслуговування жилого будинку, господарських будівель та споруд (присадибна ділянка)	

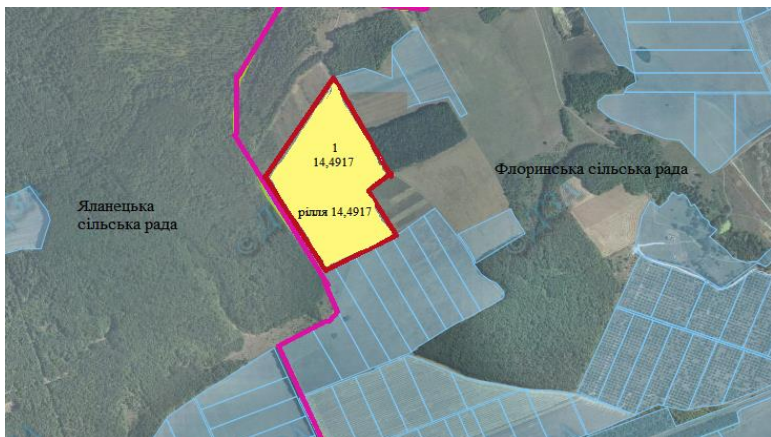
Умовні позначення

-  земельна ділянка (масив), що зареєстрована для надання у власність учасникам АТО/площа, га
-  межі населених пунктів
-  адміністративні межі сільських, селищних, міських рад
-  земельні ділянки, які внесено до Державного земельного кадастру

М 1:17 000

**Флоринська сільська рада Бершадського району Вінницької області**





Флоринська сільська рада Бершадського району Вінницької області



Експлікація земель, що зарезервовані джля передачі у власність учасникам  
антитерористичної операції

Номер земельної	Кадастровий номер земельної ділянки	Площа земельної	Цільове призначення	Перелік агрогруп
1	0520485600:04:001:011 6	14,4917	Для ведення особистого селянського господарства	

Умовні позначення

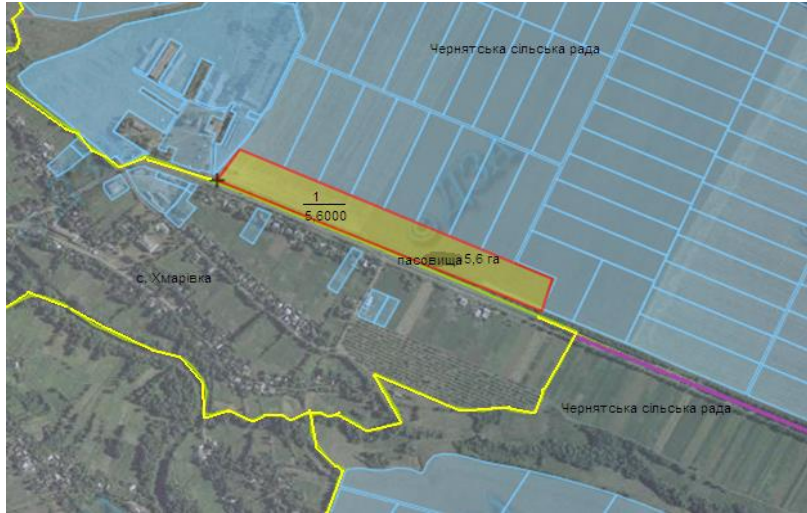
-  земельна ділянка (масив), що зареєстрована для надання у власність учасникам АТО/площа, га
-  межі населених пунктів
-  адміністративні межі сільських, селищних, міських рад
-  земельні ділянки, які внесено до Державного земельного кадастру

М 1:17 000



**Чернятська сільська рада Бершадського району Вінницької області**





Чернятська сільська рада Бершадського району Вінницької області



Експлікація земель, що зарезервовані джля передачі у власність учасникам  
антитерористичної операції

Номер земельної	Кадастровий номер земельної ділянки	Площа земельної	Цільове призначення	Перелік агрогруп
1	0520486400:02:001	5.6000	Для будівництва та обслуговування жилого будинку, господарських будівель та споруд (присадибна ділянка)	

Умовні позначення

-  земельна ділянка (масив), що зареєстрована для надання у власність учасникам АТО/площа, га
-  межі населених пунктів
-  адміністративні межі сільських, селищних, міських рад
-  земельні ділянки, які внесено до Державного земельного кадастру

М 1:17 000

**Шляхівська сільська рада Бершадського району Вінницької області**

**Шляхівська сільська рада Бершадського району Вінницької області**



**Експлікація земель, що зарезервовані для передачі у власність учасникам  
антитерористичної операції**

Номер земельної	Кадастровий номер земельної ділянки	Площа земельної	Цільове призначення	Перелік агрогруп
1	0520487500-08-001	4.3000	Для будівництва та обслуговування жилого будинку, господарських будівель та споруд (присадибна ділянка)	

**Умовні позначення**

- земельна ділянка (масив), що зареєстрована для надання у власність учасникам АТО/площа, га
- межі населених пунктів
- адміністративні межі сільських, селищних, міських рад
- земельні ділянки, які внесено до Державного земельного кадастру

**М 1:17 000**

## ВИКОПУВАННЯ

з чергового кадастрового плану Баланівської сільської ради Берша  
Вінницької області земельної ділянки земель державної власності земель запасу, сіль-  
рільля, площею 20,0 га, (за межами населеного пункту с. Бал:  
право оренди якої пропонується для продажу на земельних  
Ділянка представлена шифром агрогрупи ґрунтів 37е,  
Кадастровий номер земельної ділянки 0520480400:04:



----- місце розташування земельної ділянки

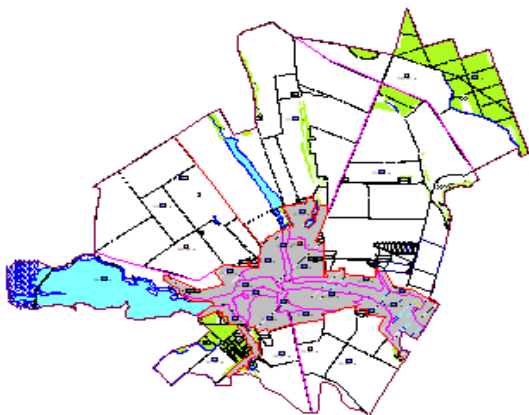
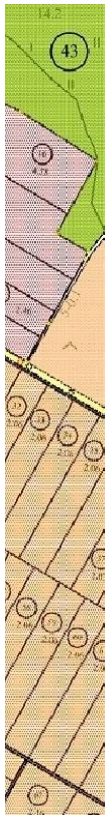
**ПОГОДЖЕНО :**

Начальник відділу Держземагентства  
у Бершадському районі

Голова Баланівської сільської ради

дського району  
ського господарського призначення,  
анівка),  
с торгах  
50д  
002

Масштаб 1: 10 000  
Ситуаційний план



Ткачук В. В.

Казміревський В. А.