

Відділ Держгеокадастру у  
Чечельницькому районі  
Вінницької області  
Ідентифікаційний код 39813472  
вул. Героїв Майдану, буд. 32  
с.м.т. Чечельник,  
Вінницької області

Інформація про зарезервовані земельні ділянки для передачі у власність

31 OS 2017 р. № 142/421-17-0.39

учасникам антитерористичної операції

по Чечельницькому районі станом на 01.06.2017 року

від « 20 » р.

№ п/п	Адміністративно-територіальна одиниця (сільська/селищна/міська рада)	Всього зарезервовано, загальна площа, га	зарезервовано територіальними органами Держгеокадастру		в тому числі			зарезервовано органами місцевого самоврядування			в тому числі		для ведення особистого селянського господарства	для ведення садівництва	для будівництва	для ведення особистого селянського господарства
			4	5	6	7	8	9	10	11	12					
1	2	3	4	5	6	7	8	9	10	11	12					
1	Білокамінська	0					0									
2	Вербська	0					0									
3	Каташинська	0					0									
4	Любмирська	0					0									
5	Лузька	12	12				0									
6	Ольгупільська	24	24				0									
7	Страїлівської	6	6				0									
8	Тартицька	6	6				0									
9	Бондурівська	0					0									
10	Рогізьківська	0					0									
11	Чечельницька	3	3				0									
12	Бритавська	0					0									
13	Курцівська	2					0									
14	Червоногребельська	7,5	2				2									2
15	Деміївська	0					0									
16	Берізько-Чечельницька	0					0									
<b>Чечельницький район</b>		<b>60,5</b>	<b>53</b>	<b>0</b>	<b>0</b>	<b>53</b>	<b>7,5</b>	<b>5,5</b>	<b>0</b>	<b>0</b>	<b>2</b>					

142/421-17-0.39 від 31.05.2017



60,5  
[Signature]


Начальник відділу

Кохановський

Чечельницький район Вінницької області

Лузька сільська рада Чечельницького району Вінницької області

Лузької сільська рада Чечельницького району Вінницької області



Експлікація земель, що зарезервовані для передачі у власність учасниками антитерористичної операції			
№ земельної ділянки (масива) на плані	Кадастровий номер земельної ділянки /кварталу/	Площа земельної ділянки кварталу/ масиву/ (га)	Перелік агрогруп ґрунтів (в разі наявності)
1	0525083900:02:000:0403	6	цільове призначення для ведення особистого селянського господарства

Умовні позначення

- земельна ділянка (масиву), що зарезервована для надання у власність учасникам АТО
- адміністративні межі сільських, селищних, міських рад
- земельні ділянки, які внесено до Державного земельного кадастру



Начальник Відділу Держгеокадастру у Чечельницькому районі Вінницької області

Олег Кохановський

Лузької сільська рада Чечельницького району Вінницької області



М 1:10 000

Експлікація земель, що зарезервовані для передачі у власність учасниками антигерарестичної операції			
№ земельної ділянки (масива) на плані	Кадастровий номер земельної ділянки /кварталу/	Площа земельної ділянки /кварталу/ масиву/ (га)	Перелік агрогруп ґрунтів (в разі наявності)
1	0525083900:04:000:0000		цільове призначення для ведення особистого селянського господарства

Умовні позначення

- земельна ділянка (масиву), що зарезервована для надання у власність учасникам АТО
- адміністративні межі сільських, селищних, міських рад
- земельні ділянки, які внесено до Державного земельного кадастру



Начальник Відділу Держгеокадастру у Чечельницькому районі Вінницької області

Олег Кохановський

Ольгопільська сільська рада Чечельницького району Вінницької області

Ольгопільська сільська рада Чечельницького району Вінницької області



М 1:10 000

Експлікація земель, що зарезервовані для передачі у власність учасниками антитерорестичної операції				
№ земельної ділянки (масива) на плані	Кадастровий номер земельної ділянки /кварталу: /	Площа земельної ділянки /кварталу/ масиву/ (га)	цільове призначення	Перелік агрогруп ґрунтів (в разі наявності)
1	0525084400:02:000:0031	12	для ведення особистого селянського господарства	

Умовні позначення



- земельна ділянка (масиву), що зарезервована для надання у власність учасникам АТО



-адміністративні межі сільських, селищних, міських рад



-земельні ділянки, які внесено до Державного земельного кадастру



Начальник Відділу Держгеокадастру у Чечельницькому районі Вінницької області

Олег Кохановський

Викопіювання




Ольгопільська сільська рада Чечельницького району Вінницької області



М 1:10 000

№ земельної ділянки (масива) на плані	Кадастровий номер земельної ділянки /кварталу: /	Площа земельної ділянки кварталу/ масиву/ (га)	цільове призначення	Перелік агрогруп ґрунтів (в разі наявності)
1	0525084400:04:000:0357	12.0000	для ведення особистого селянського господарства	

Умовні позначення

-  - земельна ділянка (масиву), що зарезервована для надання у власність учасникам АТО
-  - межі населених пунктів
-  - адміністративні межі сільських, селищних, міських рад



Начальник Відділу Держгеокадастру у Чечельницькому районі Вінницької області

Олег Кохановський



Стратіївська сільська рада Чечельницького району Вінницької області




Стратіївська сільська рада Чечельницького району Вінницької області



М 1:10 000

Експлікація земель, що зарезервовані для передачі у власність учасниками антитерорестичної операції				
№ земельної ділянки (масива) на плані	Кадастровий номер земельної ділянки /кварталу/	Площа земельної ділянки /кварталу/ масиву/ (га)	цільове призначення	Перелік агрогруп ґрунтів (в разі наявності)
1	0525085300:04:000:0000	6	для ведення особистого селянського господарства	

Умовні позначення

-  - земельна ділянка (масиву), що зарезервована для надання у власність учасникам АТО
-  - адміністративні межі сільських, селищних, міських рад
-  - земельні ділянки, які внесено до Державного земельного кадастру




Начальник Відділу Держгеокадастру у Чечельницькому районі Вінницької області

Олег Кохановський

Тартацька сільська рада Чечельницького району Вінницької області



Викопіювання  
Тартацької сільська рада Чечельницького району Вінницької області



М 1:10 000

№ земельної ділянки (масива) на плані	Кадастровий номер земельної ділянки /кварталу:/	Площа земельної ділянки /кварталу/ масиву/ (га)	цільове призначення	Перелік агрогруп ґрунтів (в разі наявності)
1	0525086400.04.000.0000	6.0000	для ведення особистого селянського господарства	

Умовні позначення

-  - земельна ділянка (масиву), що зарезервована для надання у власність учасникам АТО
-  - адміністративні межі сільських, селищних, міських рад



Начальник Відділу Держгеокадастру у Чечельницькому районі Вінницької області

Олег Кохановський

Чечельницька селищна рада Чечельницький район Вінницької області

Чечельницька селищна рада Чечельницького району Вінницької області




Експлікація земель, що зарезервовані для передачі у власність учасниками антитерористичної операції				
№ земельної ділянки (масива) на плані	Кадастровий номер земельної ділянки /кварталу:/	Площа земельної ділянки кварталу/ масиву/ (га)	цільове призначення	Перелік аграрних ґрунтів (в разі наявності)
1	0525055100:02:000:0342	3	для ведення особистого селянського господарства	

Умовні позначення

- земельна ділянка (масиву), що зарезервована для надання у власність учасникам АТО
- адміністративні межі сільських, селищних, міських рад
- земельні ділянки, які внесено до Державного земельного кадастру

М 1:10 000



Начальник Відділу Держгеокадастру у Чечельницькому районі Вінницької області

Олег Кохановський

Куренівська сільська рада Чечельницького району Вінницької області

Викоплювання

Куренівської сільська рада Чечельницького району Вінницької області



№ земельної ділянки (масива) на плані	Кадастровий номер земельної ділянки /кварталу/	Площа земельної ділянки /кварталу/ масиву/ (га)	Цільове призначення	Перелік агрогруп ґрунтів (в разі наявності)
1	0525083600:01:002:0000	2.0000	для ведення особистого селянського господарства	

Умовні позначення



- земельна ділянка (масиву), що зарезервована для надання у власність учасникам АТО

- адміністративні межі сільських, селищних, міських рад

М 1:10 000



Начальник Відділу Держгеокадастру у Чечельницькому районі Вінницької області

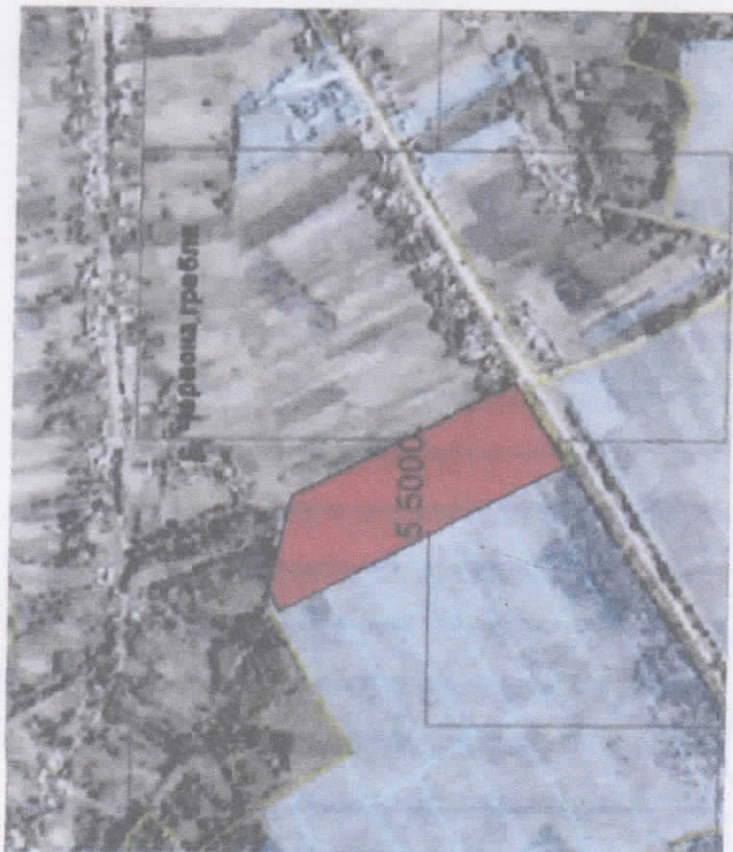
Олег Кохановський



Червоногребельська сільська рада Чечельницького району Вінницької області

Викопіювання

Червогребельської сільська рада Чечельницького району Вінницької області



№ земельної ділянки (масива) на плані	Кадастровий номер земельної ділянки /кварталу:/	Площа земельної ділянки кварталу/ масиву/ (га)	Цільове призначення	Перелік агрогруп ґрунтів (в разі наявності)
1	0525083900:01:002:0000	5.5000	для будівництва, обслуговування житлового будинку, господарських будівель і споруд	

Умовні позначення



- земельна ділянка (масиву), що зарезервована для надання у власність учасникам АТО



-адміністративні межі сільських, селищних, міських рад

М 1:10 000



Начальник Відділу Держгеокадастру у Чечельницькому районі Вінницької області

Олег Кохановський


Червоногребельська сільська рада Чечельницького району Вінницької області




М 1:10 000

Експлікація земель, що зарезервовані для передачі у власність учасниками антитерорестичної операції			
№ земельної ділянки (масива) на плані	Кадастровий номер земельної ділянки /кварталу: /	Площа земельної ділянки /кварталу/ масиву/ (га)	Перелік агрогруп ґрунтів (в разі наявності)
1	0525087500:06:000:0000	2	цільове призначення для ведення особистого селянського господарства

Умовні позначення

 - земельна ділянка (масиву), що зарезервована для надання у власність учасникам АТО

 - адміністративні межі сільських, селищних, міських рад

 - земельні ділянки, які внесено до Державного земельного кадастру



Начальник Відділу Держгеокадастру у Чечельницькому районі Вінницької області

Олег Кохановський