

Ямпільський район

Вінницької області

Інформація про зарезервовані земельні ділянки, які можуть бути передані у власність учасникам АТО на території Ямпільського району станом на 01.07.2018 р.

№ з/п	Назва адміністративно-територіальної одиниці (сільська (селещна) рада, місто районного значення)	Всього зарезервовано земельних ділянок, загальною площею	Зарезервовані територіальними органами держгеокадастру земельні ділянки, площею, га	В тому числі			Зарезервовані органами місцевого самоврядування земельні ділянки, площею, га	В тому числі			
				Для ведення садівництва	Для індивідуального дачного будівництва	Для ведення особистого селянського господарства		Для будівництва і обслуговування жилого будинку, господарських будівель і споруд (присадибна ділянка)	Для ведення садівництва	Для індивідуального дачного будівництва	Для ведення особистого селянського господарства
1	2	3	4	5	6	7	8	9	10	11	12
1	Безводнівська с.р.	9,3218	9,3218	-	-	9,3218	-	-	-	-	-
2	Бушанська с.р.	4,0000	4,0000	-	-	4,0000	-	-	-	-	-
3	Великокисиницька с.р.	11,1337	11,1337	-	-	11,1337	-	-	-	-	-
4	Гальжбіївська с.р.	-	-	-	-	-	-	-	-	-	-
5	Дзигівська с.р.	14,1	14,1	-	-	14,1	-	-	-	-	-
6	Довжоцька с.р.	8,0000	8,0000	-	-	8,0000	-	-	-	-	-
7	Качківська с.р.	-	-	-	-	-	-	-	-	-	-
8	Клембівська с.р.	-	-	-	-	-	-	-	-	-	-
9	Михайлівська с.р.	2,0000	2,0000	-	-	2,0000	-	-	-	-	-
10	Петрашівська с.р.						-	-	-	-	-
11	Писарівська с.р.	2,2000	2,2000	-	-	2,2000	-	-	-	-	-
12	Порогівська с.р.	8,0000	8,0000	-	-	8,0000	-	-	-	-	-
13	Ратуська с.р.	2,3744	2,3744	-	-	2,3744	-	-	-	-	-
14	Русавська с.р.						-	-	-	-	-
15	Северинівська с.р.	-	-	-	-	-	-	-	-	-	-
16	Слободо-Підлісівська с.р.	11,9418	11,9418	-	-	11,9418	-	-	-	-	-
17	Тростянецька с.р.	7,0000	7,0000	-	-	7,0000	-	-	-	-	-
18	Цекниівська с.р.	-	-	-	-	-	-	-	-	-	-
19	Ямпільська м.р.	-	-	-	-	-	-	-	-	-	-
Всього по району		76,0717	76,0717	-	-	76,0717	-	-	-	-	-

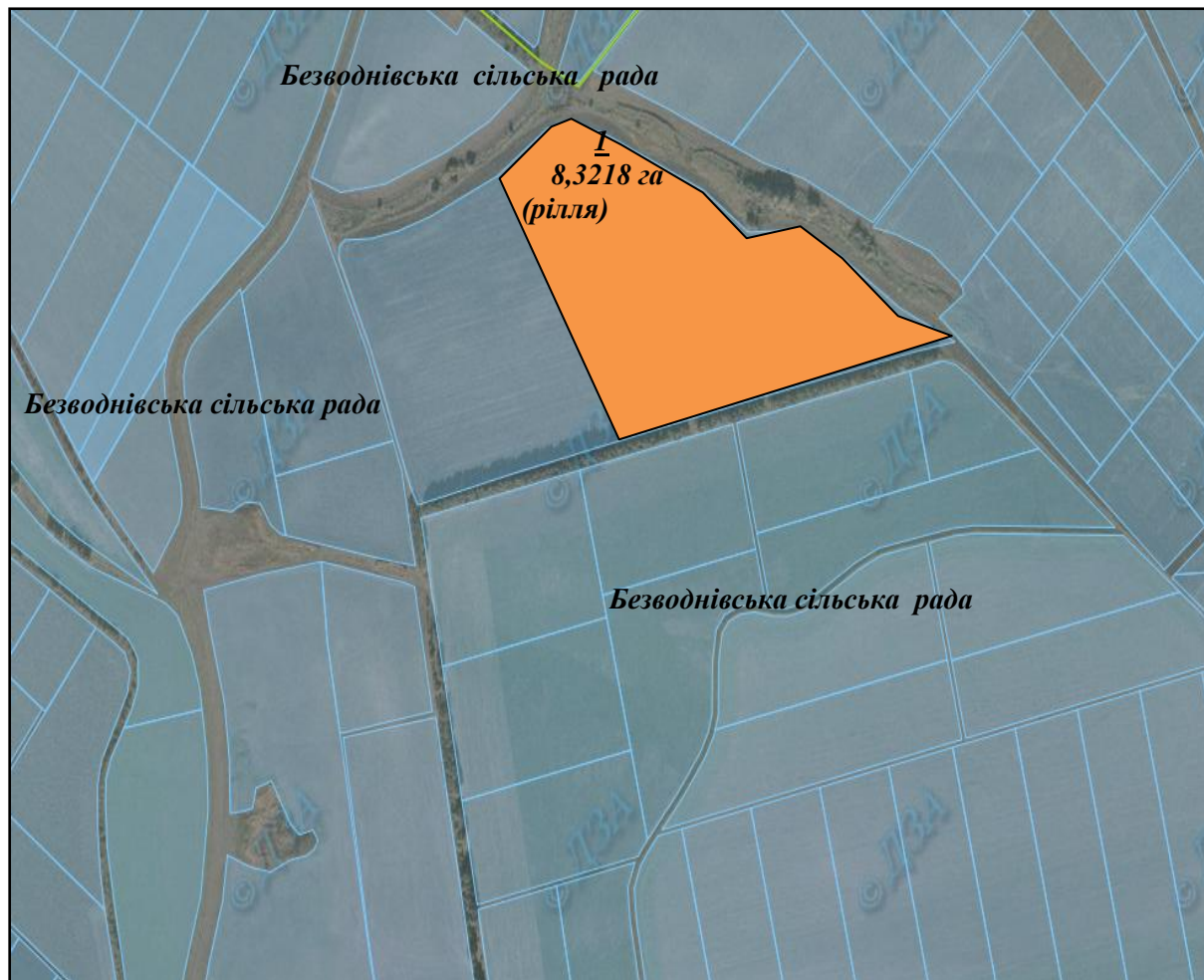
Заступник начальника Відділу

Муляр Г.В.

Безводнівська сільська рада Ямпільського району Вінницької області





Безводнівська сільська рада, Ямпільського району, Вінницької області

Експлікація земель, що зарезервовані для передачі у власність учасникам антитерористичної операції



№ зем.діл. (масиву) на плані	Кадастровий № зем.діл. /кварталу/	Площа зем.діл. /масиву/ (га)	Цільове призначення	Перелік агрогруп ґрунтів (в разі наявності)
1	0525680400:03:001	8,3218	Для ведення особистого селянського господарства	49e,50e,139e

Умовні позначення:

-  - земельна ділянка (масив, що зарезервована для надання у власність учасникам АТО (площа,га)
-  - межі населених пунктів
-  - адміністративні межі сільських, селищних, міських рад
-  - земельні ділянки, які внесено до державного земельного кадастру

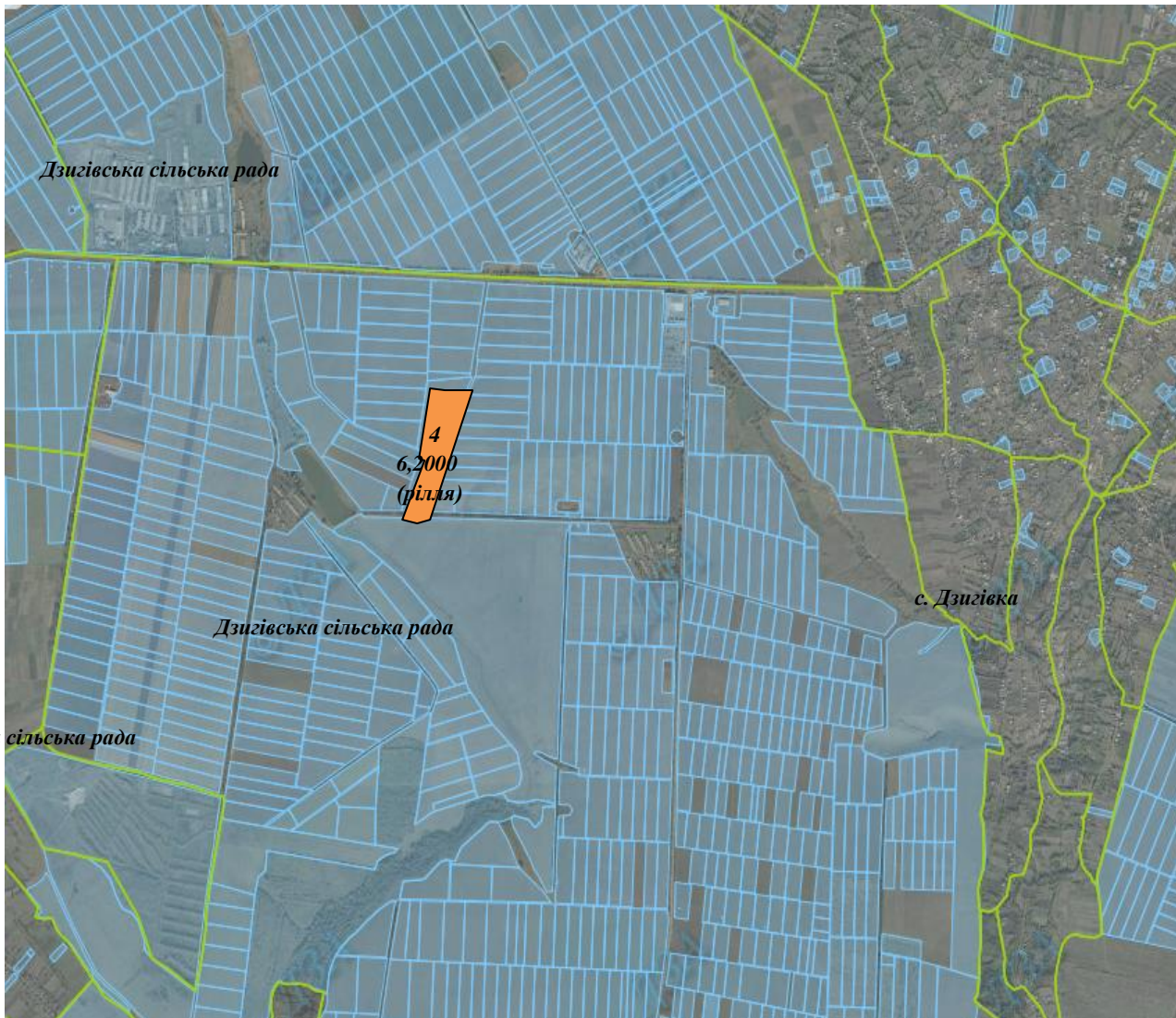
М 1 : 10 000

Дзигівська сільська рада

Ямпільського району

Вінницької області

Дзигівська сільська рада, Ямпільського району, Вінницької області



*Експлікація земель, що зарезервовані для передачі
У власність учасникам антитерористичної операції*

<i>№ зем. діл. (масиву) на плані</i>	<i>Кадастровий № зем.діл. /кварталу/</i>	<i>Площа зем.діл. /масиву/ (га)</i>	<i>Цільове призначення</i>	<i>Перелік агрозгруп грунтів (в разі наявності)</i>
4	0525682200:03:003	6,2	Для ведення особистого селянського господарства	55е, 49 е

Умовні позначення:

- земельна ділянка (масив, що зарезервована для надання у власність учасникам АТО (площа,га)
- межі населених пунктів
- адміністративні межі сільських, селищних, міських рад
- земельні ділянки, які внесено до державного земельного кадастру

Ма

М 1:10 000



Довжоцька сільська рада



Експлікація земель, що зарезервовані для передачі у власність учасникам антитерористичної операції

№ ділянки	Кадастровий № зем.діл. (кварталу)	Площа масиву, га	Цільове призначення	Перелік агрогруп
1	0525682400: 03:001:0465	8,0000	Для ведення особистого селянського господарства	53 е 55 е 56 е

Умовні призначення:

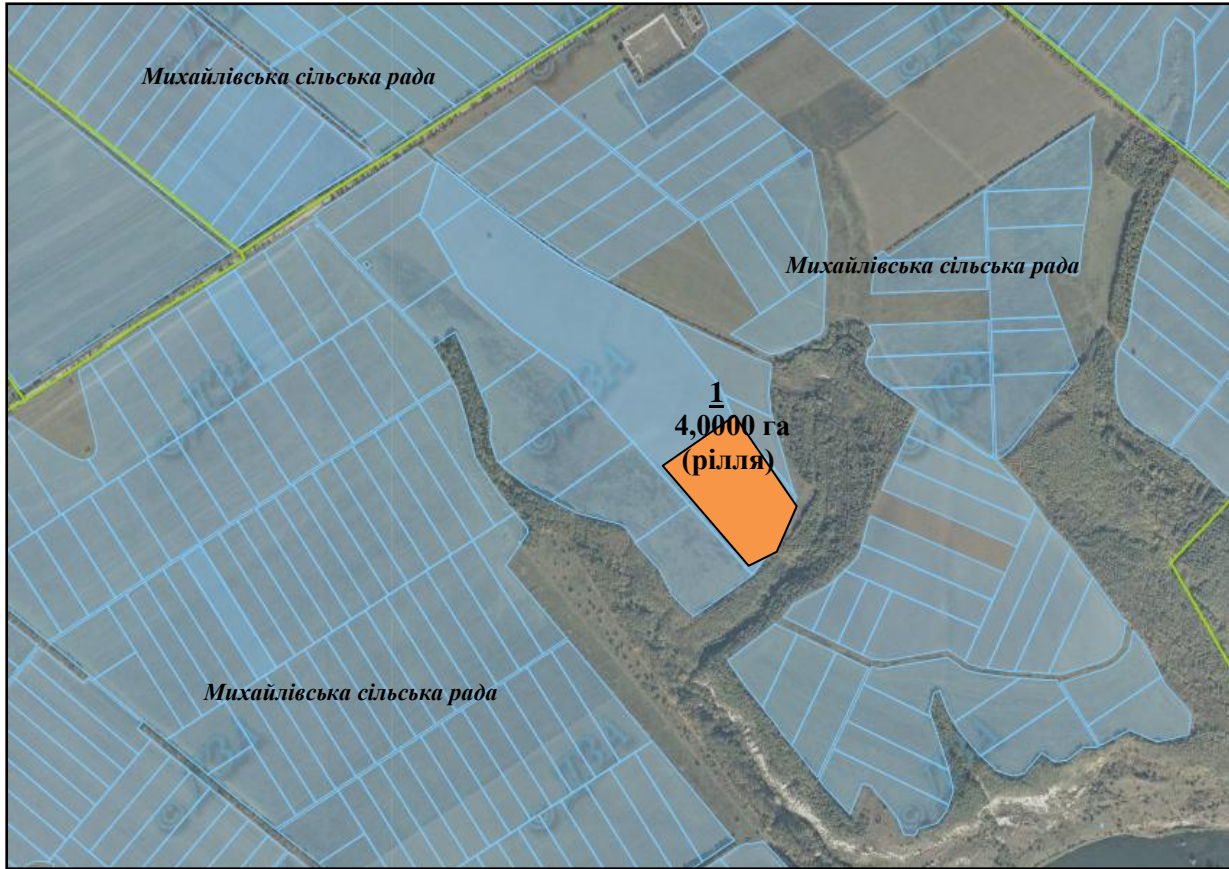
-  земельна ділянка(масив, що зареєстрована для надання у власність учасникам АТО
-  земельні ділянки, які внесено до державного земельного кадастру

М 1:10 000

Михайлівська сільська рада Ямпільського району Вінницької області





Михайлівська а сільська рада, Ямпільського району, Вінницької області

Експлікація земель, що зарезервовані для передачі у власність учасникам антитерористичної операції



№ зем. діл. (масиву) на плані	Кадастровий № зем.діл. /кварталу/	Площа зем.діл. /масиву/ (га)	Цільове призначення	Перелік агрогруп ґрунтів (в разі наявності)
1	0525683400:02:002	2,00	Для ведення особистого селянського господарства	56e

Умовні позначення:

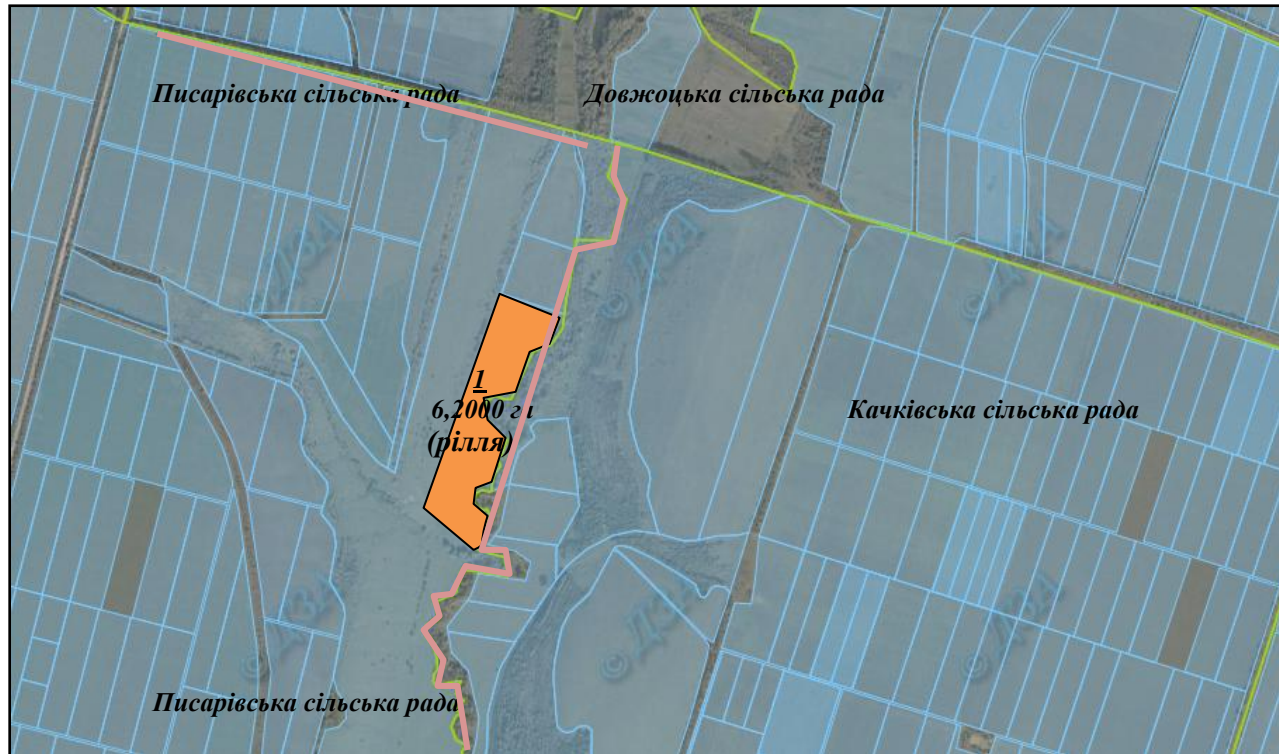
-  - земельна ділянка (масив, що зарезервована для надання у власність учасникам АТО (площа,га)
-  - межі населених пунктів
-  - адміністративні межі сільських, селищних, міських рад
-  - земельні ділянки, які внесено до державного земельного кадастру

М 1 : 10 000

Писарівська сільська рада Ямпільського району Вінницької області





Писарівська сільська рада, Ямпільського району, Вінницької області

Експлікація земель, що зарезервовані для передачі у власність учасникам антитерористичної операції



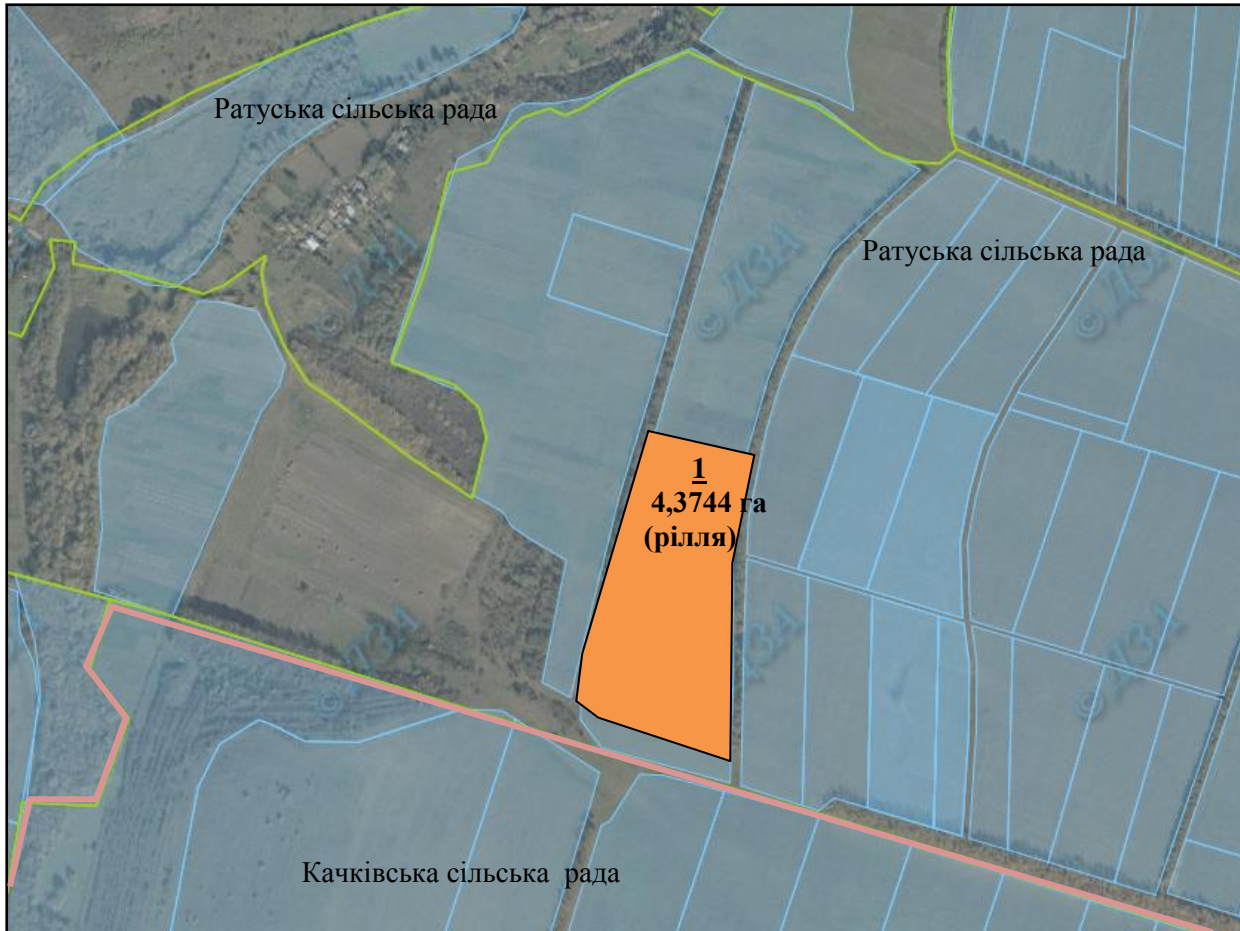
№ зем. діл. (масиву) на плані	Кадастровий № зем.діл. /кварталу/	Площа зем.діл. /масиву/ (га)	Цільове призначення	Перелік агрогруп ґрунтів (в разі наявності)
1	0525683800:02:005	2,2000	Для ведення особистого селянського господарства	209e, 210d,57e.

Умовні позначення:

-  - земельна ділянка (масив, що зарезервована для надання у власність учасникам АТО (площа,га)
-  - межі населених пунктів
-  - адміністративні межі сільських, селищних, міських рад
-  - земельні ділянки, які внесено до державного земельного кадастру

М 1 : 10 000





Ратуська сільська рада Ямпільського району Вінницької області



М 1:10 000

<i>№ зем. діл. (масиву) на плані</i>	<i>Кадастровий № зем.діл. /кварталу/</i>	<i>Площа зем.діл. /масиву/ (га)</i>	<i>Цільове призначення</i>	<i>Перелік агрогруп ґрунтів (в разі наявності)</i>
<i>1</i>	<i>0525684200:02:004</i>	<i>2,3744</i>	<i>Для ведення особисто го селянсько го господарс тва</i>	<i>55е, 56 е</i>

Умовні позначення:

-  - *земельна ділянка (масив, що зарезервована для надання у власність учасникам АТО (площа,га)*
-  - *межі населених пунктів*
-  - *адміністративні межі сільських, селищних, міських рад*
-  - *земельні ділянки, які внесено до державного земельного кадастру*

Великокісницька

сільська

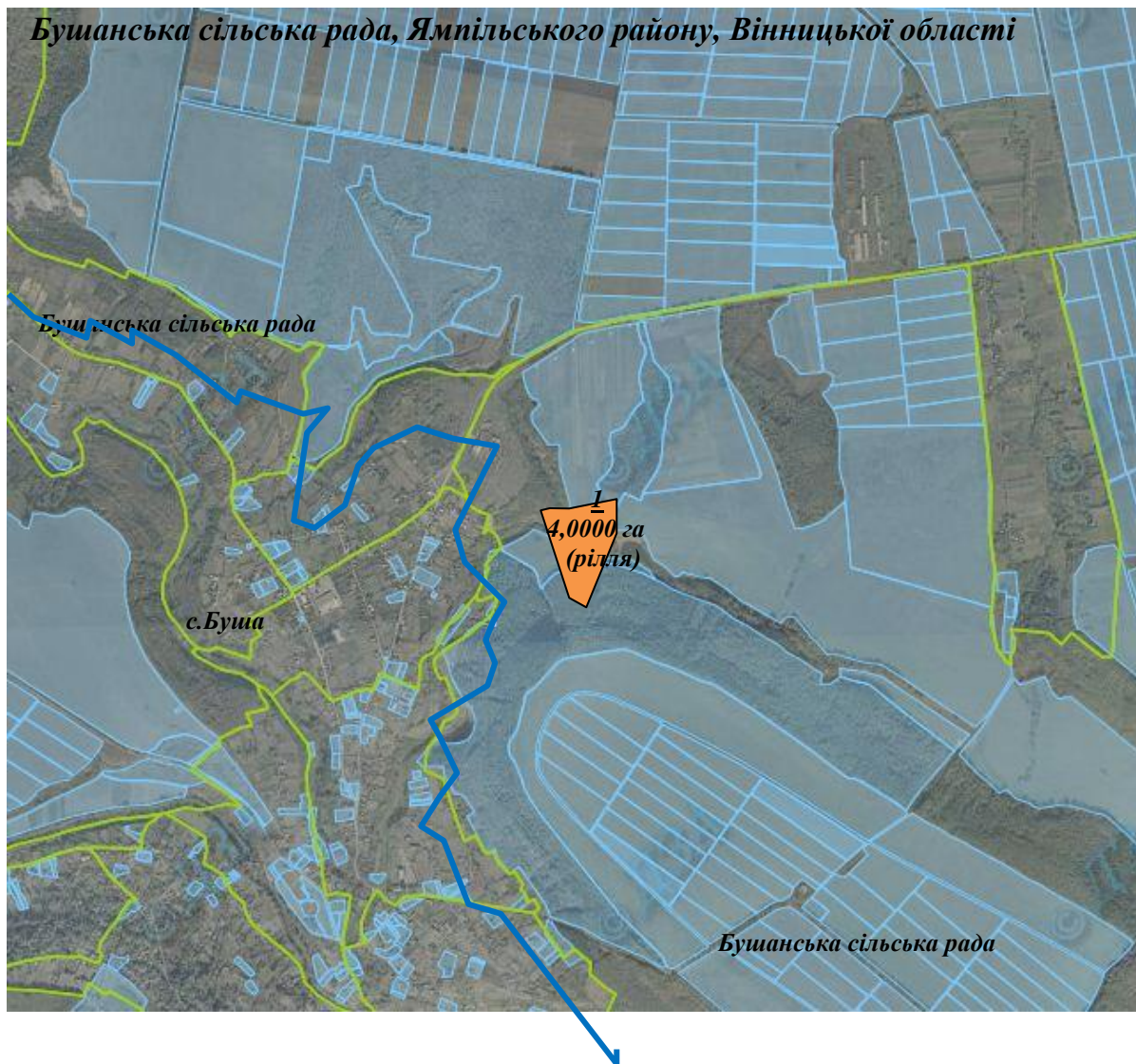
рада

Бушанська

сільська





рада

Бушанська сільська рада, Ямпільського району, Вінницької області



Експлікація земель, що зарезервовані для передачі у власність учасникам антитерористичної операції

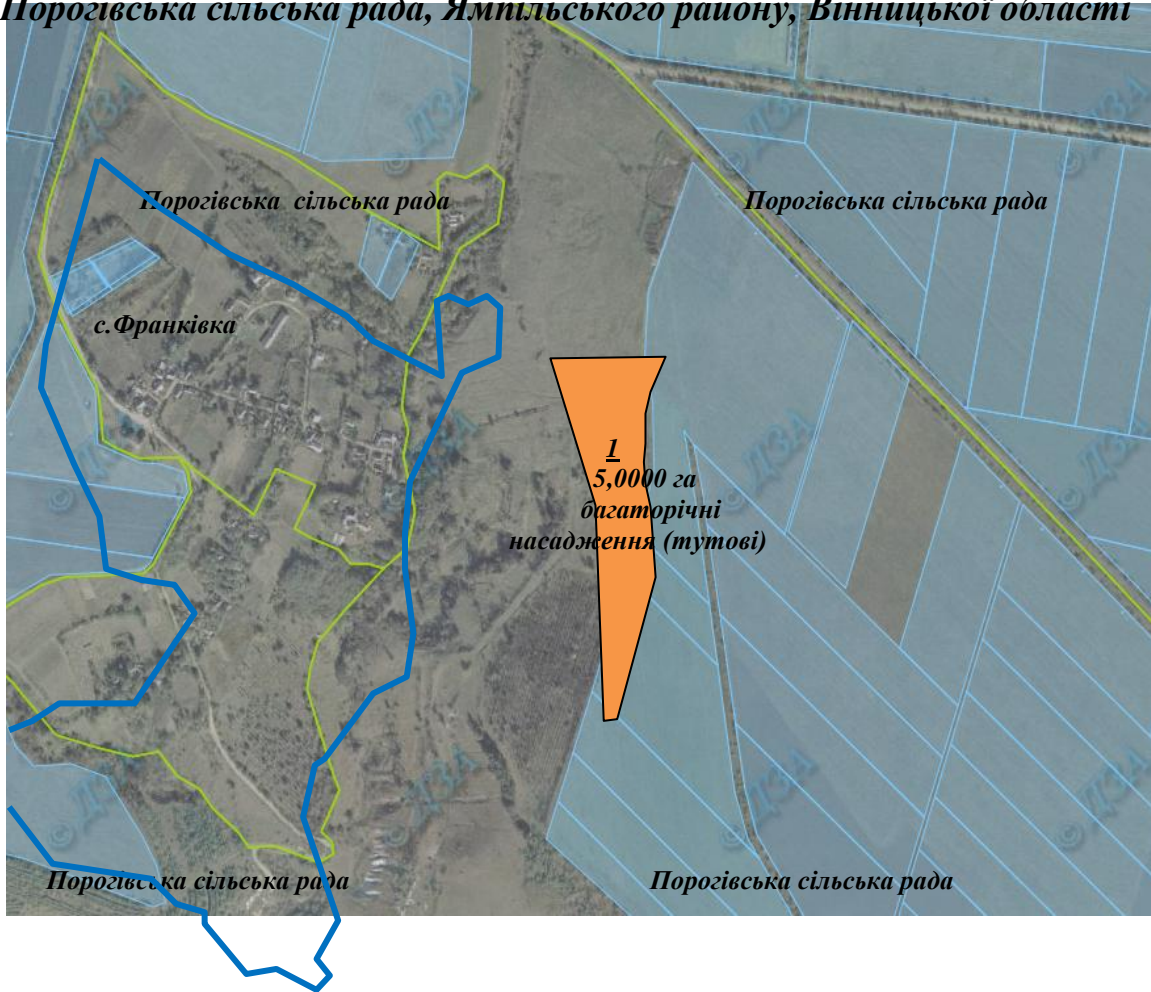
№зем.діл. (масиву) на плані	Кадастровий № зем.діл. /кварталу/	Площа зем.діл. /масиву / (га)	Цільове призначення	Перелік агрозгруп грунтів (в разі наявності)
1	0525680800:05:002	4,0000	Для ведення особистого селянського господарства	55e,56e,57e

- Умовні позначення:**
-  - земельна ділянка (масив, що зарезервована для надання у власність учасникам АТО (площа,га)
 -  - межі населених пунктів
 -  - адміністративні межі сільських, селищних, міських рад
 -  - земельні ділянки, які внесено до державного земельного кадастру

М 1 : 10 000

Порогівська сільська рада Ямпільського району Вінницької області





Порогівська сільська рада, Ямпільського району, Вінницької області



Експлікація земель, що зарезервовані для передачі у власність учасникам антитерористичної операції

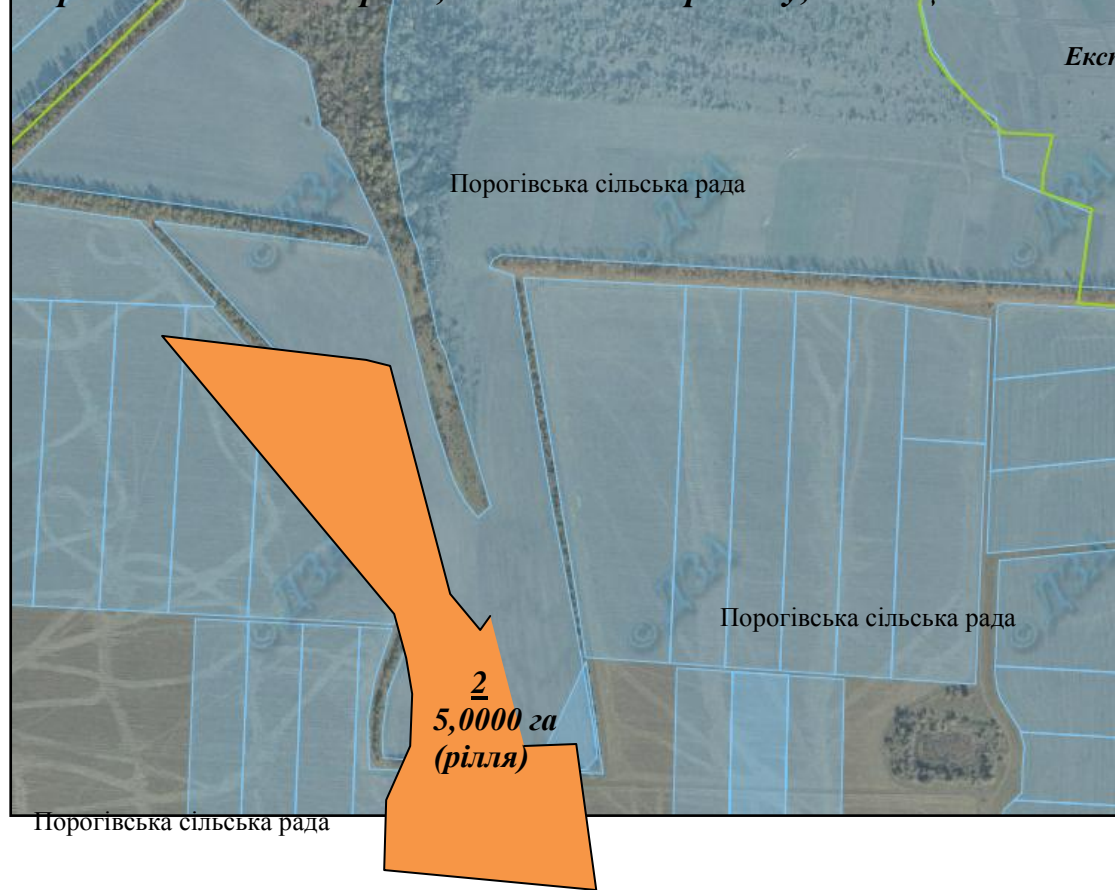
№зем. діл. (масиву) на плані	Кадастровий № зем.діл. /кварталу/	Площа зем.діл. /масиву / (га)	Цільове призначення	Перелік агрогруп ґрунтів (в разі наявності)
1	0525684000:04:003	5,0000	Для ведення особистого селянського господарства	104e

Умовні позначення :

-  - земельна ділянка (масив, що зарезервована для надання у власність учасникам АТО (площа, га)
-  - межі населених пунктів
-  - адміністративні межі сільських, селищних, міських рад
-  - земельні ділянки, які внесено до державного земельного кадастру

М 1 : 10 000





Порогівська сільська рада, Ямпільського району, Вінницької області



Експлікація земель, що зарезервовані для передачі у власність учасникам антитерористичної операції

<i>№зем. діл. (масиву) на плані</i>	<i>Кадастровий № зем.діл. /кварталу/</i>	<i>Площа зем.діл. /масиву/ (га)</i>	<i>Цільове призначення</i>	<i>Перелік агрогруп ґрунтів (в разі наявності)</i>
2	0525684000:05:001	3,0000	Для ведення особистого селянського господарства	55e, 56e

Умовні позначення :

-  - земельна ділянка (масив, що зарезервована для надання у власність учасникам АТО (площа, га)
-  - межі населених пунктів
-  - адміністративні межі сільських, селищних, міських рад
-  - земельні ділянки, які внесено до державного земельного кадастру

М 1 : 10 000

Великокісницька сільська рада



Великокісницька сільська рада, Ямпільського району, Вінницької області



Експлікація земель, що зарезервовані для передачі у власність учасникам антитерористичної операції

№ ділянки	Кадастровий № зем.діл. (кварталу)	Площа масиву, га	Цільове призначення	Перелік агрогруп
1	0525681300: 02:001:0948	12,0000	Для ведення особистого селянського господарства	53 е 55е

Умовні призначення:

-  земельна ділянка(масив, що зареєстрована для надання у власність учасникам АТО
-  земельні ділянки, які внесено до державного земельного кадастру

М 1:10 000

Дзигівська сільська рада



Дзигівська сільська рада, Ямпільського району, Вінницької області



Експлікація земель, що зарезервовані для передачі у власність учасникам антитерористичної операції

№ ділянки	Кадастровий № зем.діл. (кварталу)	Площа масиву, га	Цільове призначення	Перелік агрогруп
1	0525682200: 03:003:0894	5,5000	Для ведення особистого селянського господарства	49л 46 л 41 л

Умовні призначення:

-  земельна ділянка(масив, що зареєстрована для надання у власність учасникам АТО
-  земельні ділянки, які внесена до державного земельного кадастру

М 1:10 000

Дзигівська сільська рада



Дзигівська сільська рада, Ямпільського району, Вінницької області



Експлікація земель, що зарезервовані для передачі у власність учасникам антитерористичної операції

№ ділянки	Кадастровий № зем.діл. (кварталу)	Площа масиву, га	Цільове призначення	Перелік агрогруп
1	0525682200: 03:002	2,0000	Для ведення особистого селянського господарства	55 e

Умовні призначення:

-  земельна ділянка(масив, що зареєстрована для надання у власність учасникам АТО
-  земельні ділянки, які внесена до державного земельного кадастру

М 1:10 000



Дзигівська сільська рада, Ямпільського району, Вінницької області



Експлікація земель, що зарезервовані для передачі у власність учасникам антитерористичної операції

№ ділянок	Кадастровий № зем.діл. (кварталу)	Площа масиву, га	Цільове призначення	Перелік агрогр уп
1	0525682200: 03:005:0601	2,0000	Для ведення особистого селянського господарства	55 е, 56 е, 49 е

Умовні призначення:

-  земельна ділянка(масив, що зареєстрована для надання у власність учасникам АТО
-  земельні ділянки, які внесена до державного земельного кадастру

М 1:10 000



Дзигівська сільська рада, Ямпільського району, Вінницької області



Експлікація земель, що зарезервовані для передачі у власність учасникам антитерористичної операції

№ ділянки	Кадастровий № зем.діл. (кварталу)	Площа масиву, га	Цільове призначення	Перелік агрогруп
1	0525682200: 03:005:0601	1,8000	Для ведення особистого селянського господарства	49 е, 46 б

Умовні призначення:

-  земельна ділянка(масив, що зареєстрована для надання у власність учасникам АТО
-  земельні ділянки, які внесена до державного земельного кадастру

М 1:10 000

Тростянецька сільська рада

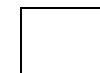
Тростянецька сільська рада, Ямпільського району, Вінницької області




Експлікація земель, що зарезервовані для передачі у власність учасникам антитерористичної операції

№ ділянки	Кадастровий № зем.діл. (кварталу)	Площа масиву, га	Цільове призначення	Перелік агрогруп
1	0525686600: 10:001	7,0000	Для ведення особистого селянського господарства	49 е,

Умовні призначення:



земельна ділянка(масив, що зареєстрована для надання у власність учасникам АТО



земельні ділянки, які внесена до державного земельного кадастру

М 1:10 000

Слободо-Підлісівська сільська рада



Слобода-Підлісівська сільська рада, Ямпільського району, Вінницької області



Експлікація земель, що зарезервовані для передачі у власність учасникам антитерористичної операції

№ ділянки	Кадастровий № зем.діл. (кварталу)	Площа масиву, га	Цільове призначення	Перелік агрогруп
1	0525685500: 04:002	2,0000	Для ведення особистого селянського господарства	<i>невизначені</i>

Умовні призначення:

-  земельна ділянка(масив, що зареєстрована для надання у власність учасникам АТО
-  земельні ділянки, які внесена до державного земельного кадастру

