

*Ямпільський район*

*Вінницької області*

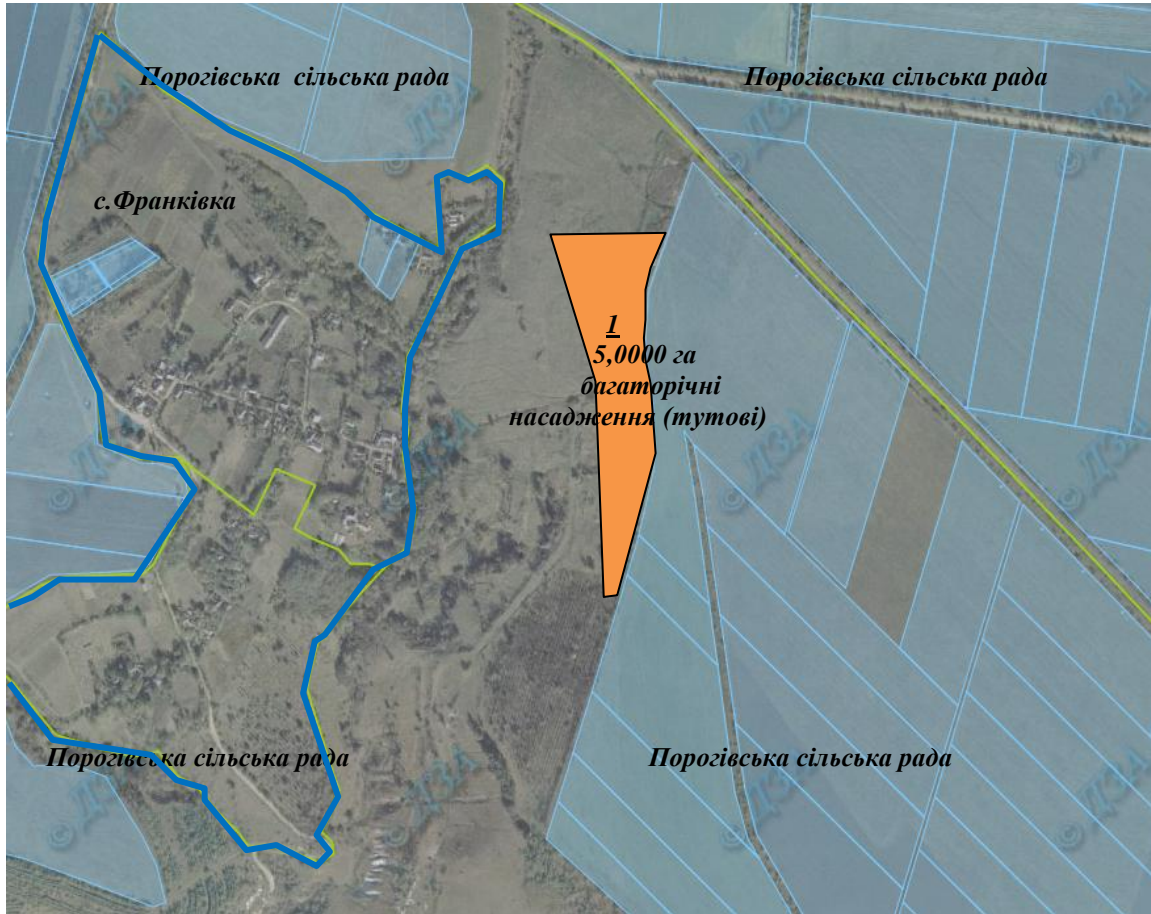
**Інформація** про зарезервовані земельні ділянки, які можуть бути передані у власність учасникам бойових дій на сході України на території Ямпільського району станом на 01.04. 2019 р.

№ з/п	Назва адміністративно-територіальної одиниці (сільська (селещна) рада, місто районного значення)	Всього зарезервовано земельних ділянок, загальною площею	Зарезервовані територіальними органами держгеокадастру земельні ділянки, площею, га	В тому числі			Зарезервовані органами місцевого самоврядування земельні ділянки, площею, га	В тому числі			
				Для ведення садівництва	Для індивідуального дачного будівництва	Для ведення особистого селянського господарства		Для будівництва і обслуговування жилого будинку, господарських будівель і споруд (присадибна ділянка)	Для ведення садівництва	Для індивідуального дачного будівництва	Для ведення особистого селянського господарства
1	2	3	4	5	6	7	8	9	10	11	12
1	Безводнівська с.р.			-			-	-	-	-	-
2	Бушанська с.р.			-			-	-	-	-	-
3	Великокисницька с.р.			-			-	-	-	-	-
4	Гальжбіївська с.р.	-	-	-	-	-	-	-	-	-	-
5	Дзигівська с.р.	2,8	2,8	-		2,8	-	-	-	-	-
6	Довжоцька с.р.						-	-	-	-	-
7	Качківська с.р.	-	-	-	-	-	-	-	-	-	-
8	Клембівська с.р.	-	-	-	-	-	-	-	-	-	-
9	Михайлівська с.р.							-	-	-	-
10	Петрашівська с.р.						-	-	-	-	-
11	Писарівська с.р.						-	-	-	-	-
12	Порогівська с.р.	3,0000	3,0000	-	-	3,0000	-	-	-	-	-
13	Ратуська с.р.						-	-	-	-	-
14	Русавська с.р.						-	-	-	-	-
15	Северинівська с.р.	-	-	-	-	-	-	-	-	-	-
16	Слободо-Підлісівська с.р.						-	-	-	-	-
17	Тростянецька с.р.						-	-	-	-	-
18	Цекинівська с.р.						-	-	-	-	-
19	Ямпільська м.р.	-	-	-	-	-	-	-	-	-	-
Всього по району		5,8	5,8	-	-	5,8	-	-	-	-	-



*Порогівська сільська рада Ямпільського району Вінницької області*





**Порогівська сільська рада, Ямпільського району, Вінницької області**



**Експлікація земель, що зарезервовані для передачі у власність учасникам антитерористичної операції**

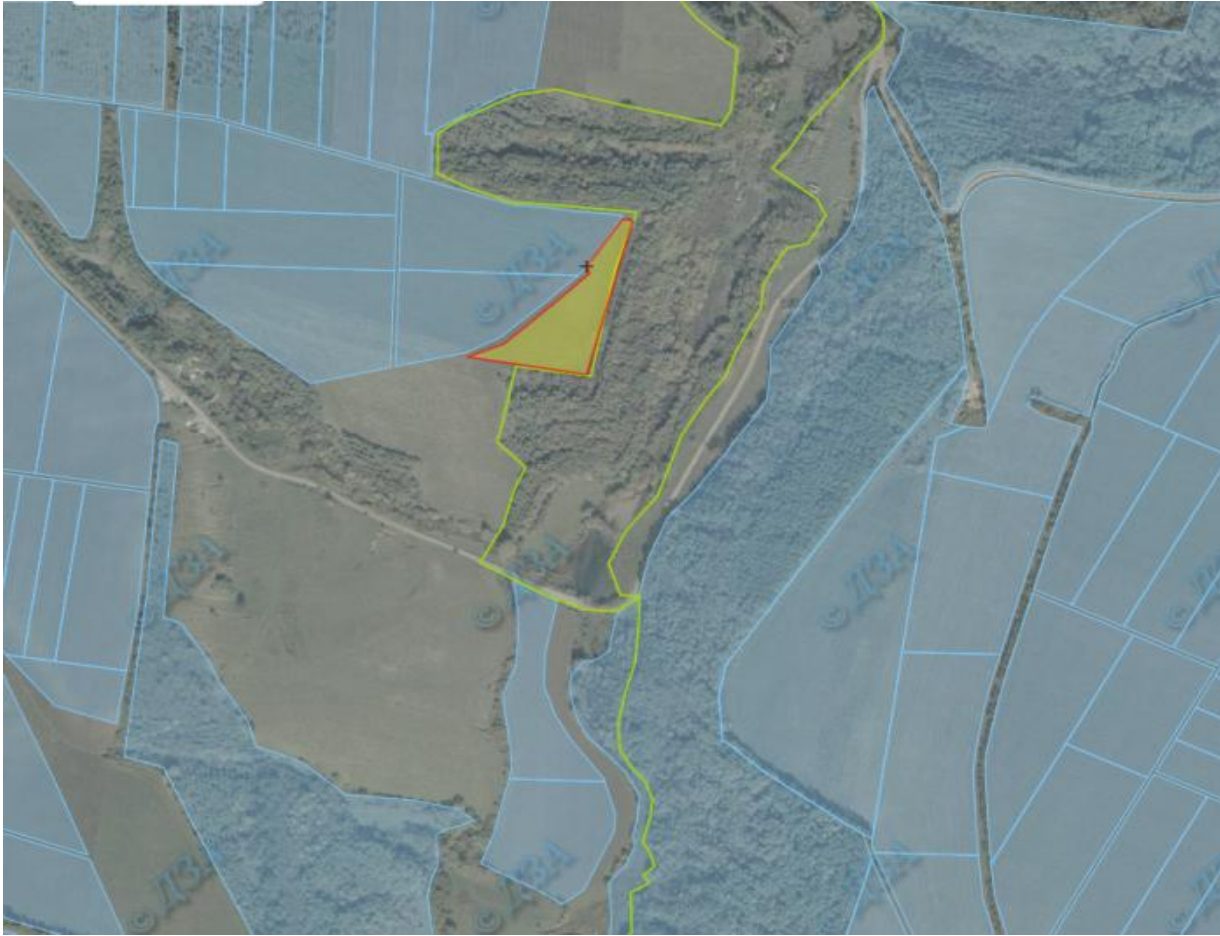
№зем. діл. (масиву) на плані	Кадастровий № зем.діл. /кварталу/	Площа зем.діл. /масиву / (га)	Цільове призначення	Перелік агрогруп ґрунтів (в разі наявності)
1	0525684000:04:003	3,0000	Для ведення особистого селянського господарства	104e

**Умовні позначення :**

-  - земельна ділянка (масив, що зарезервована для надання у власність учасникам АТО (площа, га)
-  - межі населених пунктів
-  - адміністративні межі сільських, селищних, міських рад
-  - земельні ділянки, які внесено до державного земельного кадастру

**М 1 : 10 000**



## Дзигівської сільська рада, Ямпільського району, Вінницької області



Експлікація земель, що зарезервовані для передачі у власність учасникам антитерористичної операції

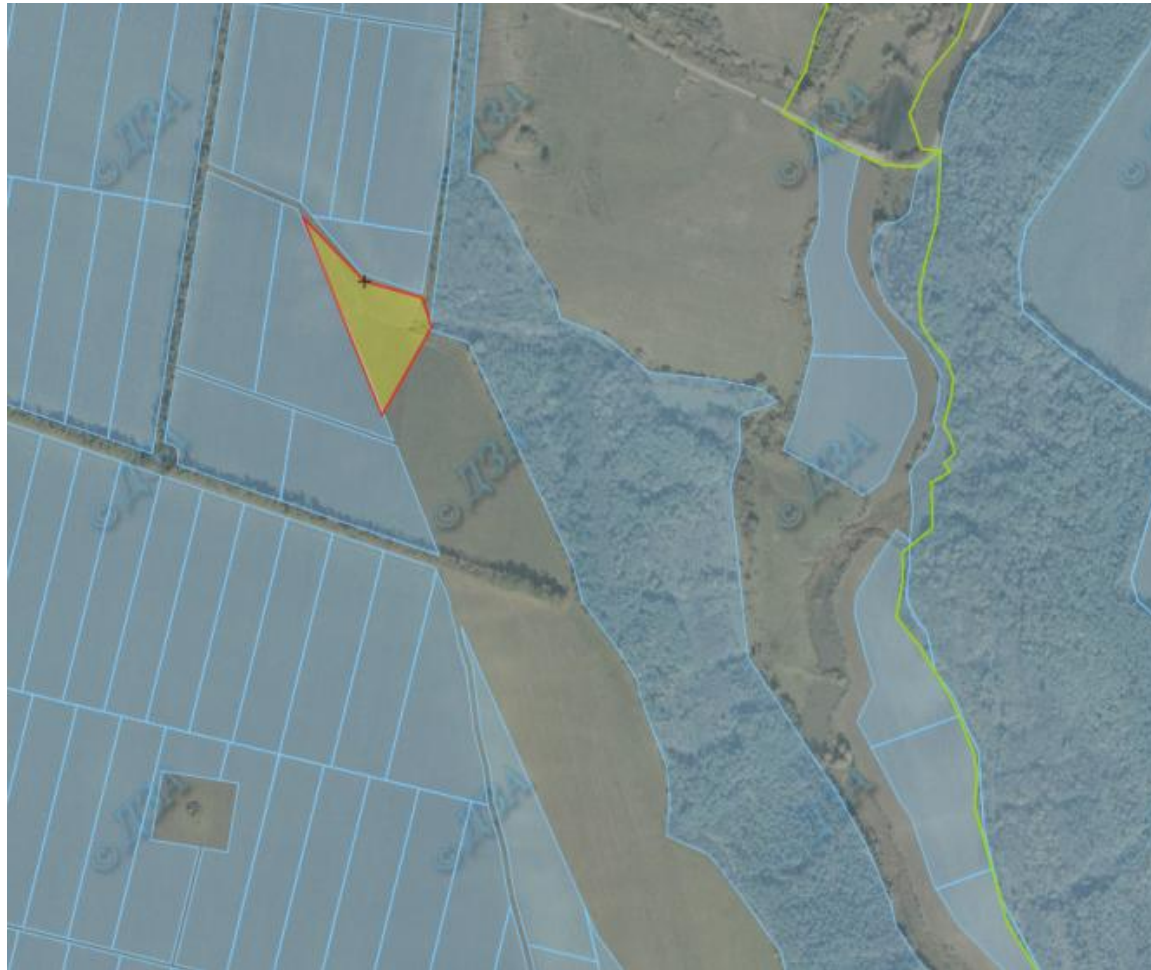
№ ділянки	Кадастровий № зем.діл. (кварталу)	Площа масиву, га	Цільове призначення	Перелік агрогруп
1	0525682200: 03:003:0630	1,3000	Для ведення особистого селянського господарства	55 е, 57 е

Умовні призначення:

-  земельна ділянка(масив, що зареєстрована для надання у власність учасникам АТО
-  земельні ділянки, які внесена до державного земельного кадастру

М 1:10 000



## Дзигівської сільська рада, Ямпільського району, Вінницької області



Експлікація земель, що зарезервовані для передачі у власність учасникам антитерористичної операції

№ ділянки	Кадастровий № зем.діл. (кварталу)	Площа масиву, га	Цільове призначення	Перелік агрогруп
1	0525682200: 03:003:0584	1,3000	Для ведення особистого селянського господарства	55 e

Умовні призначення:

-  земельна ділянка(масив, що зареєстрована для надання у власність учасникам АТО
-  земельні ділянки, які внесена до державного земельного кадастру

М 1:10 000