

*ОРАТИВСЬКИЙ РАЙОН
ВІННИЦЬКОЇ ОБЛАСТІ*

Інформація про зарезервовані земельні ділянки, які можуть бути передані у власність учасникам
антитерористичної операції на території Оратівського району (станом на 07.06.2019 року)

№ п/ п	Адміністративно-територіальна одиниця	Всього зрезервовано земельних ділянок загальною площею, га	Зарезервовані територіальними органами Держгеокадастру земельні ділянки площею, га	в тому числі			Зарезервован і органами місцевого самоврядуван ня земельні ділянки площею, га	в тому числі			
				для ведення садівництва	для індивідуального дачного будівництва	для ведення особистого селянського господарства		для будівництва і обслуговування жилого будинку господарських будівель і споруд (присадибна ділянка)	для ведення садівництва	для індивідуального дачного будівництва	для ведення особистого селянського господарств
1	2	3	4	5	6	7	8	9	10	11	12
	Чагівська	12,0	12,0			12,0					
	Медівська	4,0	4,0			4,0					
	Осичнянська	2,0	2,0			2,0					
	ВСЬОГО	18,0	18,0			18,0					

*Чагівська сільська рада
Оратівського району Вінницької області*





Експлікація земель, що зарезервовані для передачі у власність учасникам антитерористичної операції



Номер земельної ділянки (масиву) на плані	Кадастровий номер земельної ділянки /кварталу/	Площа земельної ділянки /масиву/ (га)	Цільове призначення	Перелік агрогруп ґрунтів (в разі наявності)
1	Частина земельної ділянки з кадастровим номером 0523186300:05:004:0184	12,0000	Для ведення особистого селянського господарства	

Масштаб 1:5000

Умовні позначення

-  - земельна ділянка (масив), що зарезервована для надання у власність учасникам АТО / площа, га
-  - межі населених пунктів
-  - адміністративні межі сільських, селищних, міських рад
-  - земельні ділянки, які внесено до Державного земельного кадастру

*Медівська сільська рада
Оратівського району
Вінницької області*





Експлікація земель, що зарезервовані для передачі у власність учасникам антитерористичної операції



Номер земельної ділянки	Кадастровий номер земельної ділянки /кварталу/	Площа земельної ділянки	Цільове призначення	Перелік агрогруп
1	0523182800:02:001	2,0	Для ведення особистого селянського господарства	

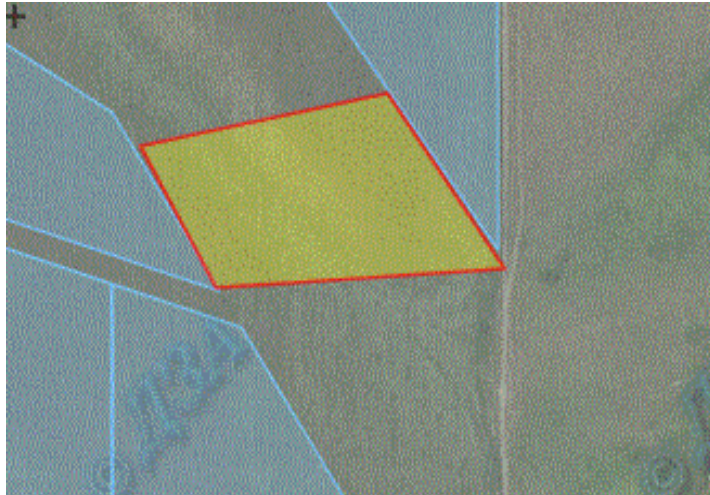
МАСШТАБ 1:5000

Умовні позначення

-  - земельна ділянка (масив), що зарезервована для надання у власність учасникам АТО / площа, га
-  - межі населених пунктів
-  - адміністративні межі сільських, селищних, міських рад
-  - земельні ділянки, які внесено до Державного земельного кадастру

*Медівська сільська рада
Оратівського району
Вінницької області*





Експлікація земель, що зарезервовані для передачі у власність учасникам антитерористичної операції



Номер земельної ділянки	Кадастровий номер земельної ділянки /кварталу/	Площа земельної ділянки	Цільове призначення	Перелік агрогуп
1	0523182800:02:001	2,0000	Для ведення особистого селянського господарства	

МАСШТАБ 1:5000

Умовні позначення

-  - земельна ділянка (масив), що зарезервована для надання у власність учасникам АТО / площа, га
-  - межі населених пунктів
-  - адміністративні межі сільських, селищних, міських рад
-  - земельні ділянки, які внесено до Державного земельного кадастру





*Осичнянська сільська рада
Оратівського району
Вінницької області*

Експлікація земель, що зарезервовані для передачі у власність учасникам антитерористичної операції



Номер земельної ділянки	Кадастровий номер земельної ділянки /кварталу/	Площа земельної ділянки	Цільове призначення	Перелік агрогруп
1	0523184800:02:003	2,0	Для ведення особистого селянського господарства	

Умовні позначення

-  - земельна ділянка (масив), що зарезервована для надання у власність учасникам АТО / площа, га
-  - межі населених пунктів
-  - адміністративні межі сільських, селищних, міських рад
-  - земельні ділянки, які внесено до Державного земельного кадастру

МАСШТАБ 1:5000

