

Бершадський район Вінницької області

Інформація про зарезервовані земельні ділянки, які можуть бути передані у власність учасникам антитерористичної операції (станом на 01.03.2020 року)

№ з/п	Адміністративно-територіальна одиниця	Всього зарезервовано земельних ділянок загальною площею, га	Зарезервовано територіальними органами Держгеокадастру земельні ділянки площею, га	у тому числі			Зарезервовані органами місцевого самоврядування земельні ділянки площею, га	у тому числі			
				для ведення садовництва	для індивідуального дачного будівництва	для ведення особистого селянського господаря		для будівництва і обслуговування жилого будинку,	для ведення садовництва	для індивідуального дачного будівництва	для ведення особистого селянського господаря
1	2	3	4	5	6	7	8	9	10	11	12
1	Баланівська с/р										
2	Бирлівська с/р										
3	Великокирківська с/р										
4	Витівська с/р										
5	Голдашівська с/р										
6	Джулинська с/р										
7	Дяківська с/р	4,8596	4,8596			4,8596					
8	Кидрасівська с/р										
9	Кошаринська с/р										
10	Красносільська с/р										
11	Лісницька с/р	6,7361	6,7361			6,7361					
12	Манківська с/р										
13	Михайлівська с/р										
14	М'якохідська с/р	2,2705	2,2705			2,2705					
15	Осіївська с/р										
16	Поташинська с/р										
17	П'ятківська с/р										
18	Серебрійська с/р										
19	Серединська с/р										
20	Ставківська с/р	9,0000	9,0000			9,0000					
21	Сумівська с/р										
22	Тернівська с/р										
23	Тирлівська с/р										
24	Устківська с/р										
25	Флоринська с/р										
26	Черняківська с/р										
27	Шляхівська с/р										
28	Яланецька с/р										
Всього по району		22,8662	22,8662	0,0000		22,8662	0,0000	0,0000			0,0000

Начальник Відділу

І. Лялюцька





Дяківська сільська рада Бершадського району Вінницької області

Дяківська сільська рада Бершадського району Вінницької області

Експлікація земель, що зарезервовані для передачі у власність учасникам антитерористичної операції

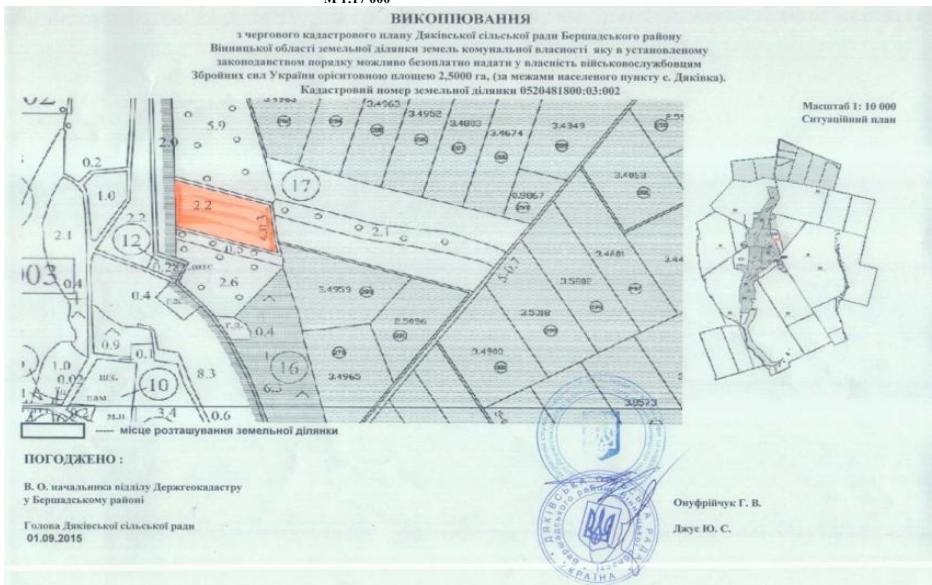
Номер земельної	Кадастровий номер	Площа земельної	Цільове призначення	Перелік агрогруп
1	0520481800:03:002	2,3969	Для ведення особистого селянського господарства	

Умовні позначення

-  земельна ділянка (масив), що зареєстрована для надання у власність учасникам АТО/площа, га
-  межі населених пунктів
-  адміністративні межі сільських, селищних, міських рад
-  земельні ділянки, які внесені до Державного земельного кадастру



М 1:17 000



Дяківська сільська рада Бершадського району Вінницької області



Експлікація земель, що зарезервовані для передачі у власність учасникам антитерористичної операції

Номер земельної	Кадастровий номер	Площа земельної	Цільове призначення	Перелік агрогруп
1	0520481800:03:002	2,4627	Для ведення особистого селянського господарства	

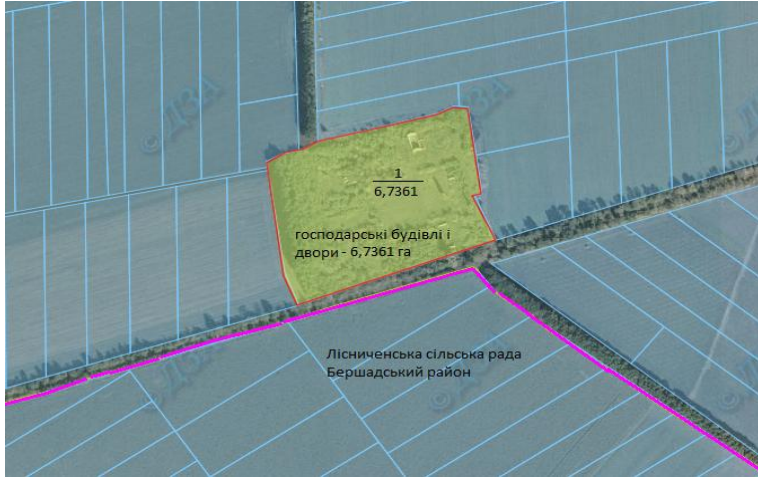
Умовні позначення

- земельна ділянка (масив), що зарезервована для надання у власність часникам АТО/площа, га
- межі населених пунктів
- адміністративні межі сільських, селищних, міських рад
- земельні ділянки, які внесено до Державного земельного кадастру

М 1:17 000



Лісниченська сільська рада Бершадського району Вінницької області







M 1:17 000

Експлікація земель, що зарезервовані для передачі у власність учасникам антитерористичної операції

Номер земельної ділянки (масиву) на	Кадастровий номер земельної ділянки (кварталу)	Площа земельної ділянки (масиву), га	Цільове призначення
1	0520482800:01:002:0379	6,7361	Для ведення особистого селянського господарства

Умовні позначення

-  земельна ділянка (масив), що зареєстрована для надання у власність учасникам АТО/площа, га
-  межі насених пунктів
-  адміністративні межі сільських, селищних, міських рад
-  земельні ділянки, які внесено до Державного земельного кадастру

М'якохідська сільська рада Бершадського району Вінницької області







М 1:17 000

Експлікація земель, що зарезервовані для передачі у власність учасникам антитерористичної операції

Номер земельної ділянки (масиву) на плані	Кадастровий номер земельної ділянки (кварталу)	Площа земельної ділянки (масиву), га	Цільове призначення
1	0520483400.01.002.0391	2,2705	Для ведення особистого селянського господарства

Умовні позначення

-  земельна ділянка (масив), що зареєстрована для надання у власність учасникам АТО/площа, га
-  межі населених пунктів
-  адміністративні межі сільських, селищних, міських рад
-  земельні ділянки, які внесено до Державного земельного кадастру

Ставківська сільська рада Бершадського району Вінницької області







М 1:17 000

Експлікація земель, що зарезервовані для передачі у власність учасникам антитерористичної операції

Номер земельної ділянки (масиву) на плані	Кадастровий номер земельної ділянки (кварталу)	Площа земельної ділянки (масиву), га	Цільове призначення	Перелік агрогруп ґрунтів (в разі наявності)
1	0520484800:01:001:	9	Для ведення особистого селянського господарства	4Ів, 53г

Умовні позначення

-  земельна ділянка (масив), що зарезервована для надання у власність учасникам АТО/площа, га
-  межі насених пунктів
-  адміністративні межі сільських, селищних, міських рад
-  земельні ділянки, які внесено до Державного земельного кадастру